

**DATE DESPRE IMOBILUL NR. 1758**

Oficiul de Cadastru și Publicitate Imobiliară SIBIU  
Biroul de Cadastru și Publicitate Imobiliară Medias

**A. Partea I. Descrierea imobilului**

TEREN Extravilan

Adresa: Jud. Sibiu

Nr. Crt	Nr cadastral Nr. topografic	Suprafața* (mp)	Observații / Referințe
A1	116446	3.400	Sector cadastral:57 Teren neimprejmuit;

**B. Partea II. Proprietari și acte**

Inscrieri privitoare la dreptul de proprietate și alte drepturi reale	Referințe
<b>15936 / 10/08/2022</b>	
Act Notarial nr. 1598, din 09/08/2022 emis de Radu Vasile Eugen (contract de vanzare-cumparare);	
B1	A1
Intabulare, drept de PROPRIETATE, dobandit prin Conventie, cota actuala 1/1 1) <b>GECĂȘAN SORINA</b> , căsătorită, bun propriu	

**C. Partea III. SARCINI .**

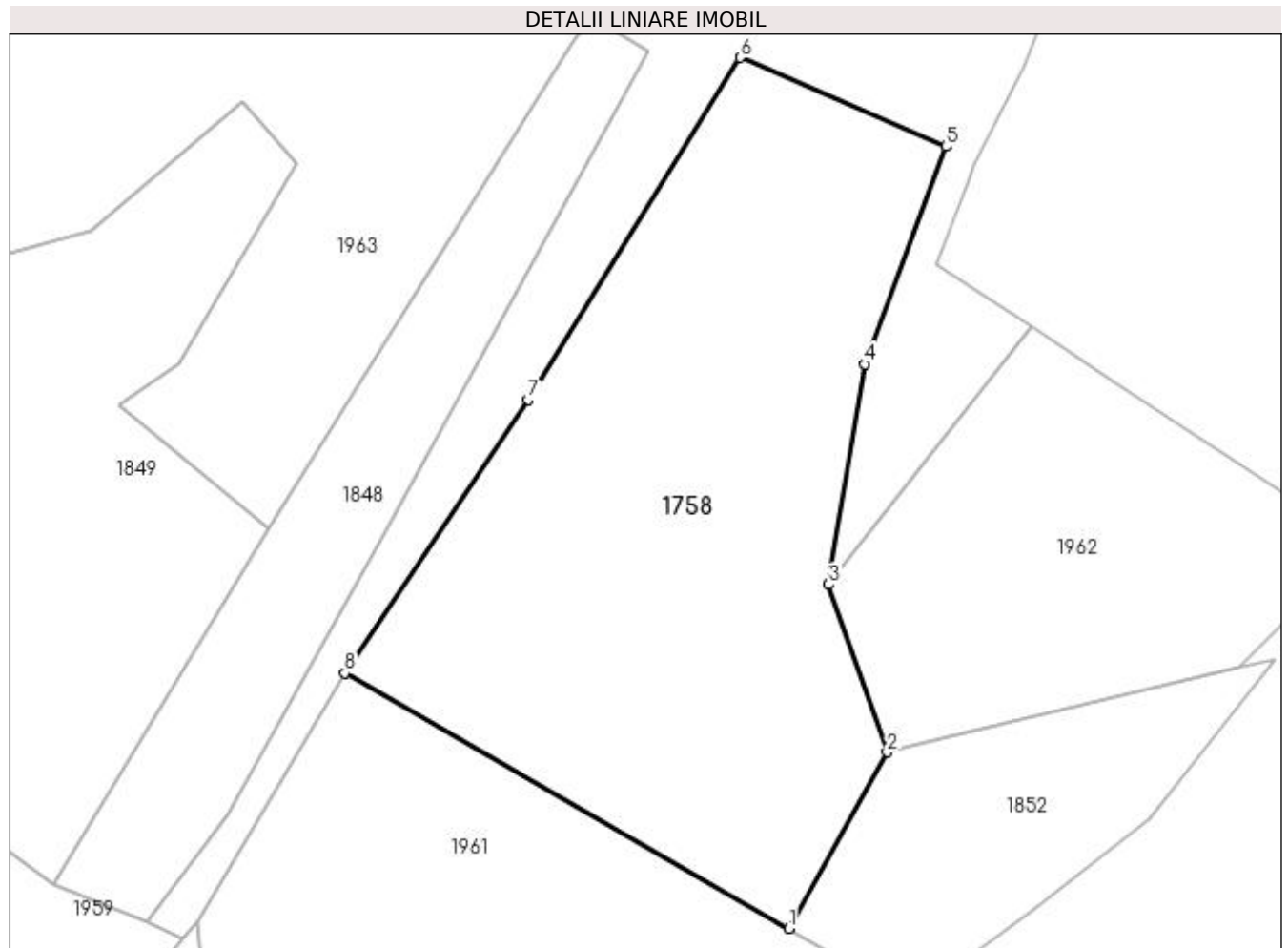
Inscrieri privind dezmembramintele dreptului de proprietate, drepturi reale de garanție și sarcini	Referințe
NU SUNT	

## Anexa Nr. 1 La Partea I

## Teren

Nr cadastral	Suprafața (mp)*	Observații / Referințe
116446	3.400	

\* Suprafața este determinată în planul de proiecție Stereo 70.



## Date referitoare la teren

Crt	Categorie folosință	Intra vilan	Suprafața (mp)	Tarla	Parcelă	Nr. topo	Observații / Referințe
1	arabil	NU	3.400	66	3535/10	-	

## Lungime Segmente

1) Valorile lungimilor segmentelor sunt obținute din proiecție în plan.

Punct început	X / Y	Punct sfârșit	X / Y	Lungime segment (** (m)
1	449.110,993 512.289,361	2	449.122,041 512.309,167	22.679
2	449.122,041 512.309,167	3	449.115,47 512.327,997	19.944
3	449.115,47 512.327,997	4	449.119,543 512.352,763	25.099
4	449.119,543 512.352,763	5	449.128,669 512.377,196	26.082
5	449.128,669 512.377,196	6	449.105,496 512.387,186	25.235

Punct început	X / Y	Punct sfârșit	X / Y	Lungime segment (** (m)
6	449.105,496 512.387,186	7	449.081,66 512.348,754	45.224
7	449.081,66 512.348,754	8	449.061,061 512.318,059	36.966
8	449.061,061 512.318,059	1	449.110,993 512.289,361	57.591

\*\* Lungimile segmentelor sunt determinate în planul de proiecție Stereo 70 și sunt rotunjite la 1 milimetru.

\*\*\* Distanța dintre puncte este formată din segmente cumulate ce sunt mai mici decât valoarea 1 milimetru.





**DATE DESPRE IMOBILUL NR. 1759**

Oficiul de Cadastru și Publicitate Imobiliară SIBIU  
Biroul de Cadastru și Publicitate Imobiliară Medias

**A. Partea I. Descrierea imobilului**

TEREN Extravilan

Adresa: Jud. Sibiu

Nr. Crt	Nr cadastral Nr. topografic	Suprafața* (mp)	Observații / Referințe
A1	115939	4.000	Sector cadastral:57 Teren neimprejmuit;

**B. Partea II. Proprietari și acte**

Inscrieri privitoare la dreptul de proprietate și alte drepturi reale	Referințe
<b>14273 / 18/07/2022</b>	
Act Notarial nr. 964, din 15/07/2022 emis de Cristea Camelia Liliana (contract de vanzare-cumparare);	
B1	A1
Intabulare, drept de PROPRIETATE, dobandit prin Conventie, cota actuala 1/1 1) <b>GECĂȘAN SORINA</b> , căsătorită, bun propriu	

**C. Partea III. SARCINI .**

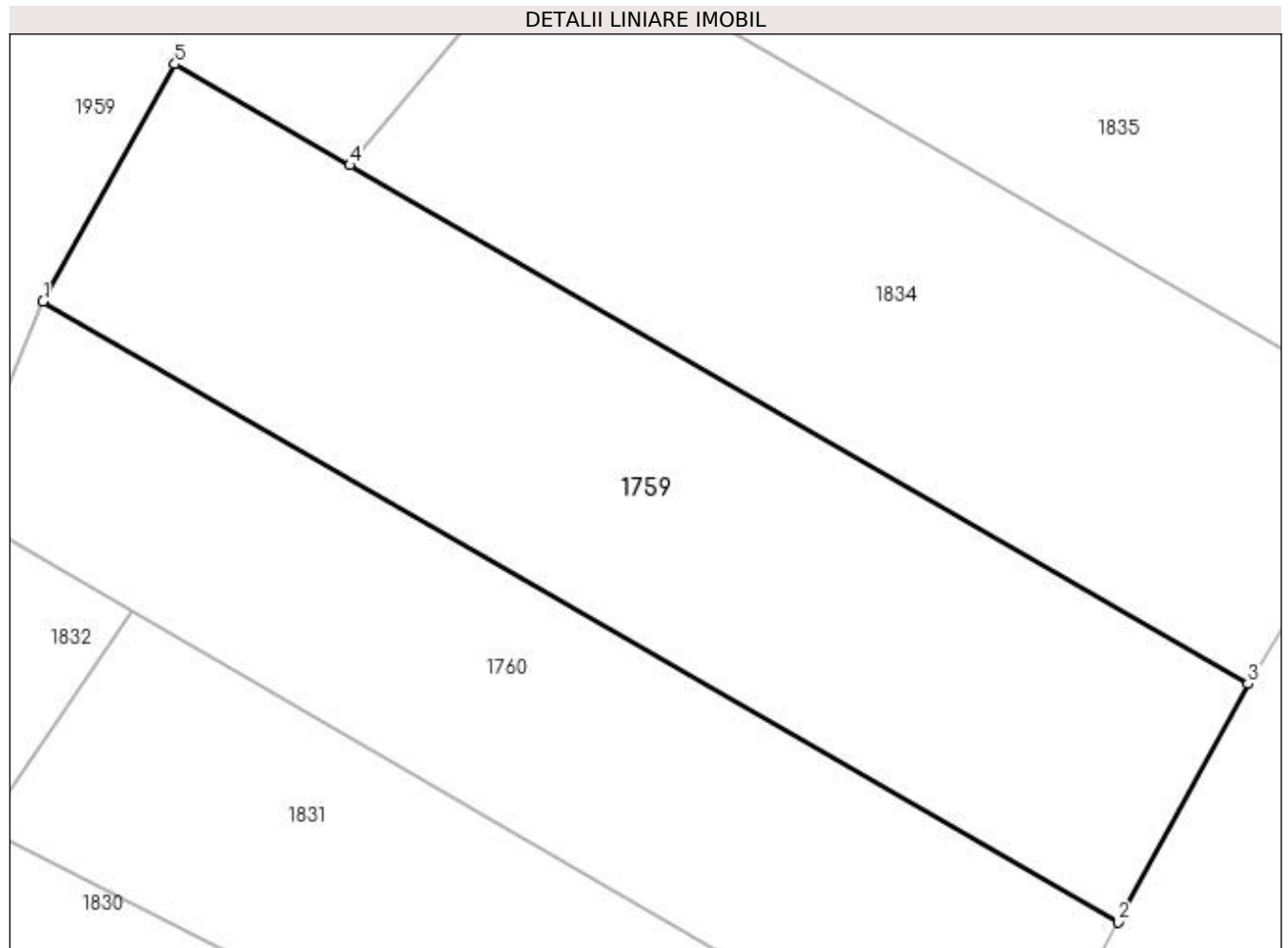
Inscrieri privind dezmembramintele dreptului de proprietate, drepturi reale de garanție și sarcini	Referințe
NU SUNT	

## Anexa Nr. 1 La Partea I

## Teren

Nr cadastral	Suprafața (mp)*	Observații / Referințe
115939	4.000	

\* Suprafața este determinată în planul de proiecție Stereo 70.



## Date referitoare la teren

Crt	Categorie folosință	Intra vilan	Suprafața (mp)	Tarla	Parcelă	Nr. topo	Observații / Referințe
1	arabil	NU	4.000	66	3535/6	-	

## Lungime Segmente

1) Valorile lungimilor segmentelor sunt obținute din proiecție în plan.

Punct început	X / Y	Punct sfârșit	X / Y	Lungime segment (** (m)
1	448.905,466 512.186,045	2	449.022,741 512.118,427	135.372
2	449.022,741 512.118,427	3	449.036,912 512.144,367	29.558
3	449.036,912 512.144,367	4	448.938,947 512.200,896	113.105
4	448.938,947 512.200,896	5	448.919,855 512.211,912	22.042
5	448.919,855 512.211,912	1	448.905,466 512.186,045	29.6

**\*\* Lungimile segmentelor sunt determinate în planul de proiecție Stereo 70 și sunt rotunjite la 1 milimetru.**

**\*\*\* Distanța dintre puncte este formată din segmente cumulate ce sunt mai mici decât valoarea 1 milimetru.**



**DATE DESPRE IMOBILUL NR. 1760**

Oficiul de Cadastru și Publicitate Imobiliară SIBIU  
Biroul de Cadastru și Publicitate Imobiliară Medias

**A. Partea I. Descrierea imobilului**

TEREN Extravilan

Adresa: Jud. Sibiu

Nr. Crt	Nr cadastral Nr. topografic	Suprafața* (mp)	Observații / Referințe
A1	115635	3.300	Sector cadastral:57 Teren neimprejmuit;

**B. Partea II. Proprietari și acte**

Inscrieri privitoare la dreptul de proprietate și alte drepturi reale	Referințe
<b>19204 / 21/09/2022</b>	
Act Notarial nr. 1807, din 20/09/2022 emis de GĂITAN IOANA-CRISTINA (contract de vanzare-cumparare);	
B1	A1
Intabulare, drept de PROPRIETATE, dobandit prin Conventie, cota actuala 1/1	
1) POPA IONEL	
2) POPA MARIA -GEORGIANA, bun comun	

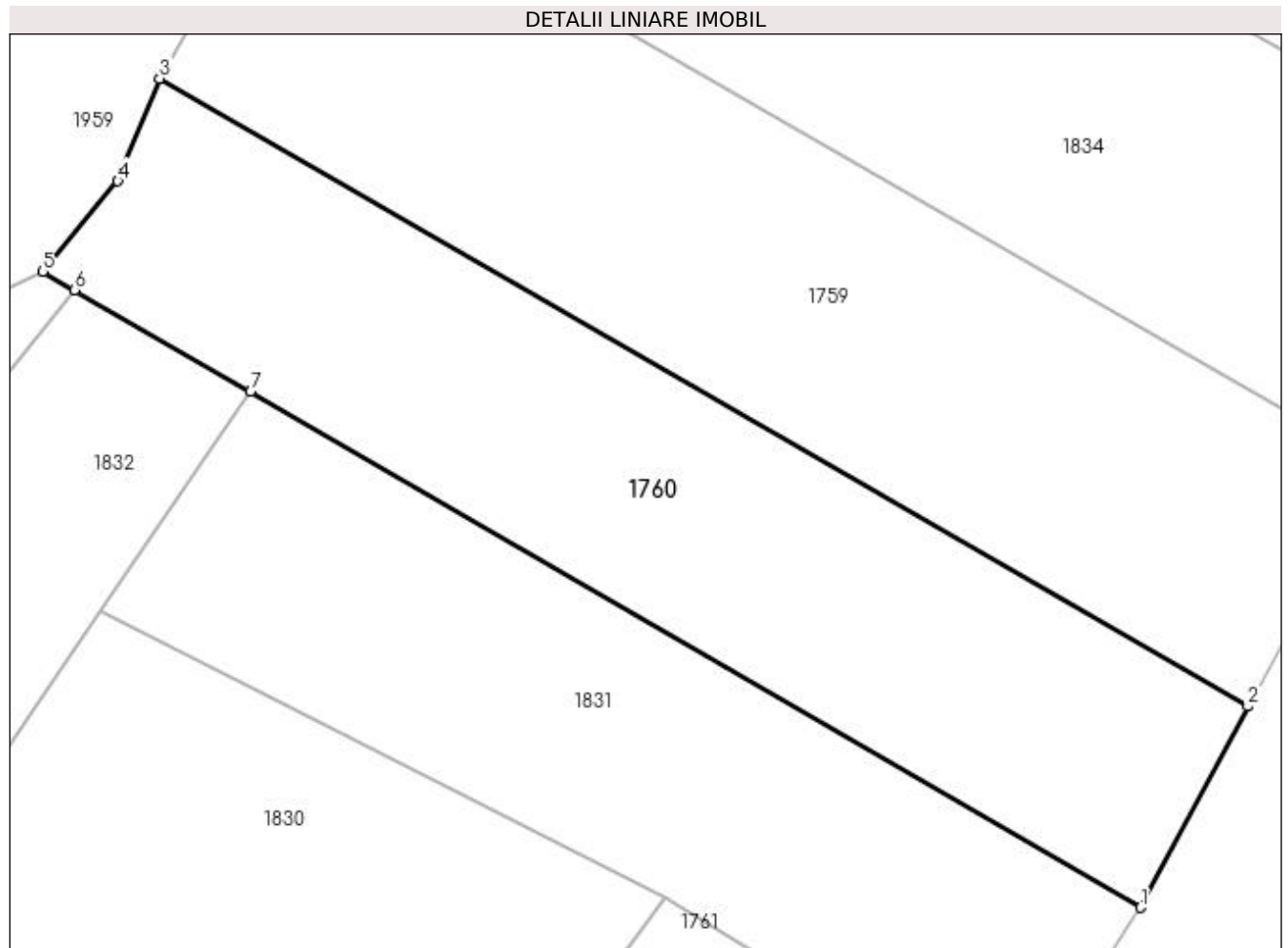
**C. Partea III. SARCINI .**

Inscrieri privind dezmembramintele dreptului de proprietate, drepturi reale de garanție și sarcini	Referințe
NU SUNT	

**Anexa Nr. 1 La Partea I****Teren**

Nr cadastral	Suprafața (mp)*	Observații / Referințe
115635	3.300	

\* Suprafața este determinată în planul de proiecție Stereo 70.

**Date referitoare la teren**

Crt	Categorie folosință	Intra vilan	Suprafața (mp)	Tarla	Parcelă	Nr. topo	Observații / Referințe
1	arabil	NU	3.300	66	3535/5	-	

**Lungime Segmente**

1) Valorile lungimilor segmentelor sunt obținute din proiecție în plan.

Punct început	X / Y	Punct sfârșit	X / Y	Lungime segment (** (m)
1	449.011,165 512.096,762	2	449.022,741 512.118,427	24.565
2	449.022,741 512.118,427	3	448.905,466 512.186,045	135.372
3	448.905,466 512.186,045	4	448.900,947 512.174,994	11.939
4	448.900,947 512.174,994	5	448.892,889 512.165,245	12.649
5	448.892,889 512.165,245	6	448.896,292 512.163,274	3.933

Punct început	X / Y	Punct sfârşit	X / Y	Lungime segment (** (m)
6	448.896,292 512.163,274	7	448.915,242 512.152,302	21.897
7	448.915,242 512.152,302	1	449.011,165 512.096,762	110.842

\*\* Lungimile segmentelor sunt determinate în planul de proiecţie Stereo 70 şi sunt rotunjite la 1 milimetru.

\*\*\* Distanţa dintre puncte este formată din segmente cumulate ce sunt mai mici decât valoarea 1 milimetru.





**DATE DESPRE IMOBILUL NR. 1761**

Oficiul de Cadastru și Publicitate Imobiliară SIBIU  
Biroul de Cadastru și Publicitate Imobiliară Medias

**A. Partea I. Descrierea imobilului**

TEREN Extravilan

Adresa: Jud. Sibiu

Nr. Crt	Nr cadastral Nr. topografic	Suprafața* (mp)	Observații / Referințe
A1	115944	5.300	Sector cadastral:57 Teren neimprejmuit;

**B. Partea II. Proprietari și acte**

Inscrieri privitoare la dreptul de proprietate și alte drepturi reale		Referințe
<b>18972 / 19/09/2022</b>		
Act Notarial nr. 1998, din 15/09/2022 emis de Radu Vasile Eugen (act administrativ nr / din 27.09.2022, emis de BCPI MEDIAS);		
B1	Intabulare, drept de PROPRIETATEcumparare, dobandit prin Conventie, cota actuala 1/1 1) <b>GECAȘAN SORINA</b> , căsătorită, bun propriu	A1

**C. Partea III. SARCINI .**

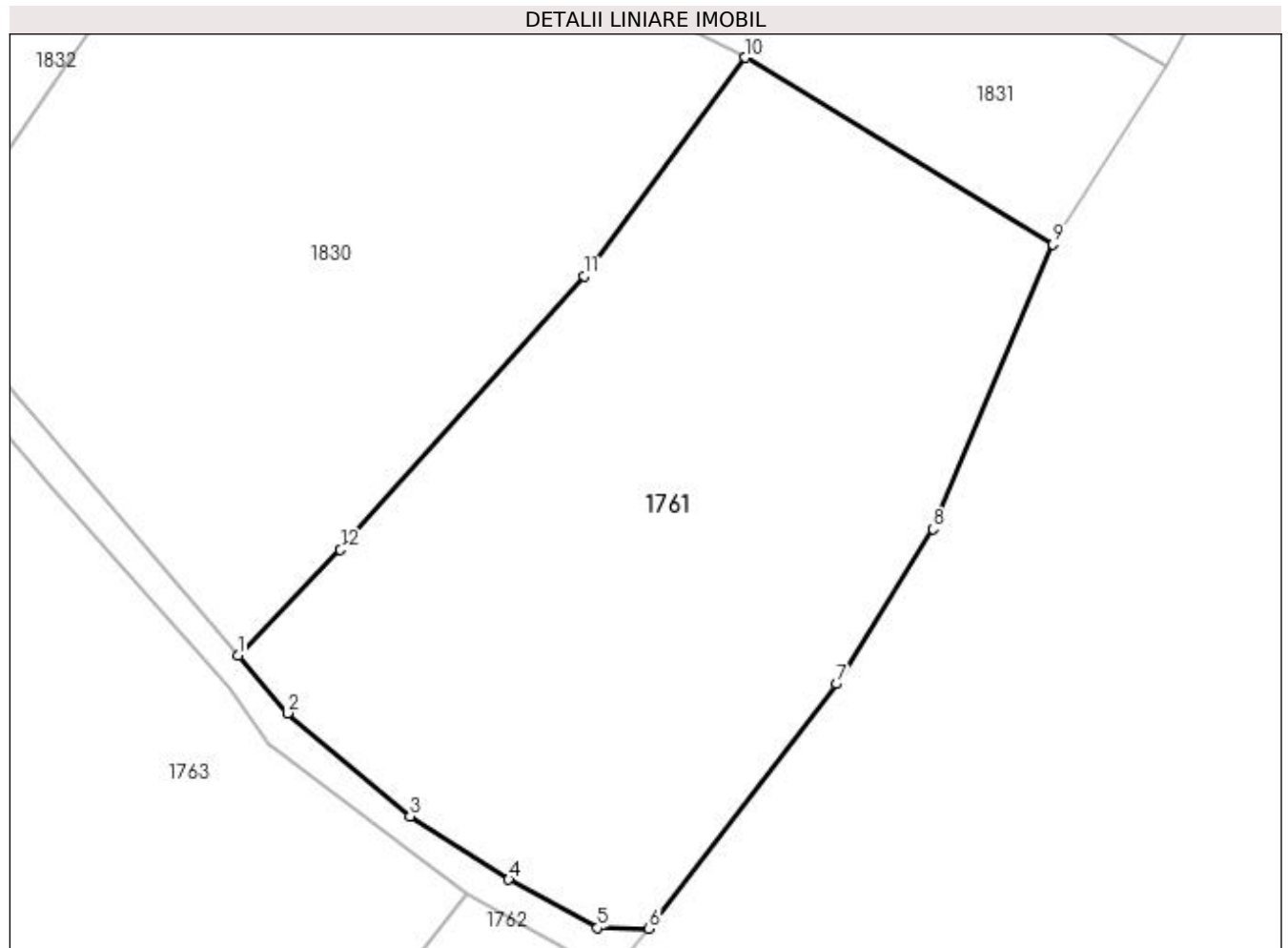
Inscrieri privind dezmembramintele dreptului de proprietate, drepturi reale de garanție și sarcini	Referințe
NU SUNT	

## Anexa Nr. 1 La Partea I

## Teren

Nr cadastral	Suprafața (mp)*	Observații / Referințe
115944	5.300	

\* Suprafața este determinată în planul de proiecție Stereo 70.



## Date referitoare la teren

Crt	Categorie folosință	Intra vilan	Suprafața (mp)	Tarla	Parcelă	Nr. topo	Observații / Referințe
1	arabil	NU	5.300	66	3535/1	-	

## Lungime Segmente

1) Valorile lungimilor segmentelor sunt obținute din proiecție în plan.

Punct început	X / Y	Punct sfârșit	X / Y	Lungime segment (** (m)
1	448.898,315 512.025,307	2	448.904,358 512.018,311	9.245
2	448.904,358 512.018,311	3	448.919,238 512.005,801	19.44
3	448.919,238 512.005,801	4	448.931,216 511.998,103	14.238
4	448.931,216 511.998,103	5	448.942,003 511.992,236	12.279
5	448.942,003 511.992,236	6	448.948,235 511.992,175	6.232

Punct început	X / Y	Punct sfârşit	X / Y	Lungime segment (** (m)
6	448.948,235 511.992,175	7	448.971,042 512.021,867	37.44
7	448.971,042 512.021,867	8	448.982,722 512.040,646	22.115
8	448.982,722 512.040,646	9	448.997,314 512.075,2	37.509
9	448.997,314 512.075,2	10	448.959,964 512.097,835	43.673
10	448.959,964 512.097,835	11	448.940,351 512.071,352	32.955
11	448.940,351 512.071,352	12	448.910,774 512.038,124	44.485
12	448.910,774 512.038,124	1	448.898,315 512.025,307	17.875

\*\* Lungimile segmentelor sunt determinate în planul de proiecție Stereo 70 și sunt rotunjite la 1 milimetru.

\*\*\* Distanța dintre puncte este formată din segmente cumulate ce sunt mai mici decât valoarea 1 milimetru.



**DATE DESPRE IMOBILUL NR. 1762**

Oficiul de Cadastru și Publicitate Imobiliară SIBIU  
Biroul de Cadastru și Publicitate Imobiliară Medias

**A. Partea I. Descrierea imobilului**

TEREN Extravilan

Adresa: Jud. Sibiu

Nr. Crt	Nr cadastral Nr. topografic	Suprafața* (mp)	Observații / Referințe
A1	115940	2.700	Sector cadastral:57 Teren neimprejmuit;

**B. Partea II. Proprietari și acte**

Inscrieri privitoare la dreptul de proprietate și alte drepturi reale	Referințe
<b>18976 / 19/09/2022</b>	
Act Notarial nr. 1998, din 15/09/2022 emis de Radu Vasile Eugen (contract de vanzare-cumparare);	
B1	A1
Intabulare, drept de PROPRIETATE, dobandit prin Conventie, cota actuala 1/1 1) <b>GECĂȘAN SORINA</b> , căsătorită, bun propriu	

**C. Partea III. SARCINI .**

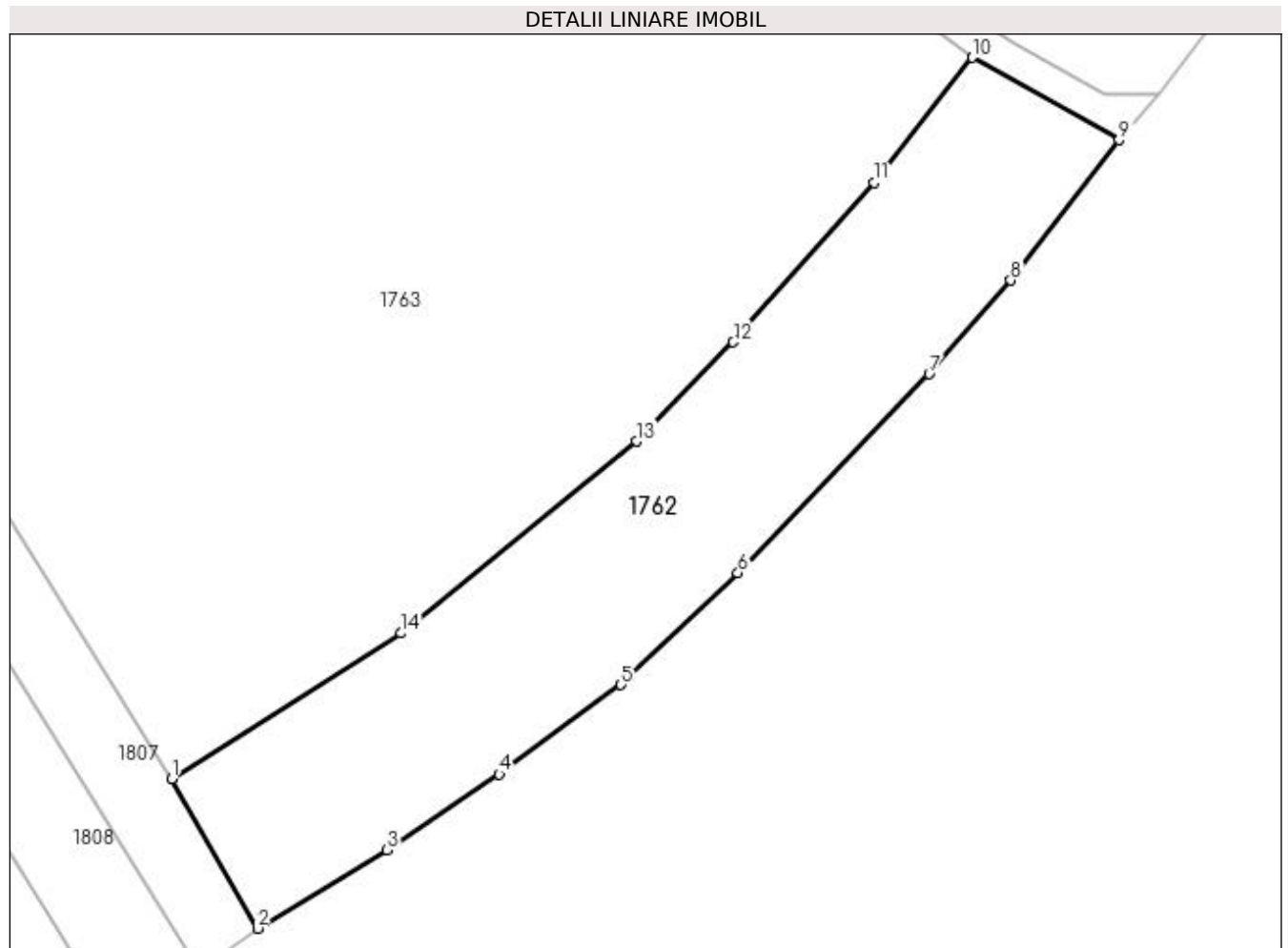
Inscrieri privind dezmembramintele dreptului de proprietate, drepturi reale de garanție și sarcini	Referințe
NU SUNT	

## Anexa Nr. 1 La Partea I

## Teren

Nr cadastral	Suprafața (mp)*	Observații / Referințe
115940	2.700	

\* Suprafața este determinată în planul de proiecție Stereo 70.



## Date referitoare la teren

Crt	Categorie folosință	Intra vilan	Suprafața (mp)	Tarla	Parcelă	Nr. topo	Observații / Referințe
1	arabil	NU	2.700	66	3539/6	-	

## Lungime Segmente

1) Valorile lungimilor segmentelor sunt obținute din proiecție în plan.

Punct început	X / Y	Punct sfârșit	X / Y	Lungime segment (** (m)
1	448.831,347 511.911,044	2	448.841,528 511.893,34	20.423
2	448.841,528 511.893,34	3	448.856,892 511.902,616	17.947
3	448.856,892 511.902,616	4	448.870,161 511.911,618	16.034
4	448.870,161 511.911,618	5	448.884,61 511.922,205	17.913
5	448.884,61 511.922,205	6	448.898,459 511.935,43	19.149

Punct început	X / Y	Punct sfârşit	X / Y	Lungime segment (** (m)
6	448.898,459 511.935,43	7	448.921,123 511.959,002	32.7
7	448.921,123 511.959,002	8	448.930,785 511.970,094	14.71
8	448.930,785 511.970,094	9	448.943,637 511.986,707	21.004
9	448.943,637 511.986,707	10	448.926,22 511.996,474	19.969
10	448.926,22 511.996,474	11	448.914,558 511.981,657	18.856
11	448.914,558 511.981,657	12	448.897,9 511.962,778	25.177
12	448.897,9 511.962,778	13	448.886,431 511.951,023	16.423
13	448.886,431 511.951,023	14	448.858,535 511.928,305	35.976
14	448.858,535 511.928,305	1	448.831,347 511.911,044	32.204

\*\* Lungimile segmentelor sunt determinate în planul de proiecție Stereo 70 și sunt rotunjite la 1 milimetru.

\*\*\* Distanța dintre puncte este formată din segmente cumulate ce sunt mai mici decât valoarea 1 milimetru.





**DATE DESPRE IMOBILUL NR. 1763**

Oficiul de Cadastru și Publicitate Imobiliară SIBIU  
Biroul de Cadastru și Publicitate Imobiliară Medias

**A. Partea I. Descrierea imobilului**

TEREN Extravilan

Adresa: Jud. Sibiu

Nr. Crt	Nr cadastral Nr. topografic	Suprafața* (mp)	Observații / Referințe
A1	116444	16.800	Sector cadastral:57 Teren neimprejmut;

**B. Partea II. Proprietari și acte**

Inscrieri privitoare la dreptul de proprietate și alte drepturi reale		Referințe
<b>5719 / 23/03/2022</b>		
Act Notarial nr. 118, din 19/08/2019 emis de LOHAN FLORENTINA GEORGETA (CM COMPLET);		
B1	Intabulare, drept de PROPRIETATE, dobandit prin Succesiune, cota actuala 12300/50400 1) GHERDEA VASILE, fiu	A1
B2	Intabulare, drept de PROPRIETATE, dobandit prin Succesiune, cota actuala 12300/50400 1) GHERDEA MĂRIOARA, fiica	A1
B3	Intabulare, drept de PROPRIETATE, dobandit prin Succesiune, cota actuala 12300/50400 1) POPLĂCINEL DOINA, fiica	A1
<b>15937 / 10/08/2022</b>		
Act Notarial nr. 1598, din 09/08/2022 emis de Radu Vasile Eugen (CM COMPLET);		
B4	Intabulare, drept de PROPRIETATE, cumpărare, dobandit prin Conventie, cota actuala 72000/268800 1) GECĂȘAN SORINA, căsătorită, bun propriu	A1

**C. Partea III. SARCINI .**

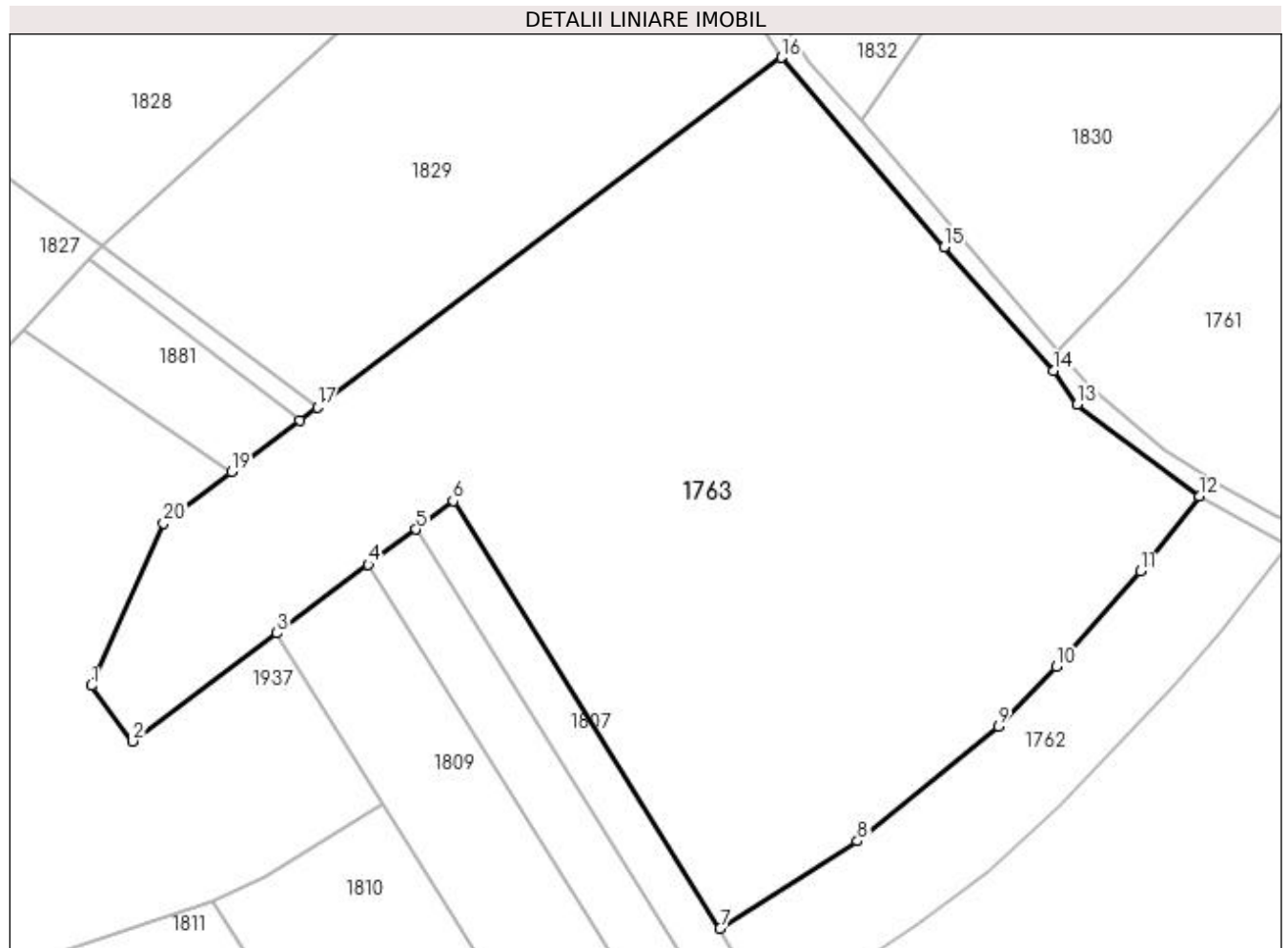
Inscrieri privind dezmembramintele dreptului de proprietate, drepturi reale de garanție și sarcini	Referințe
NU SUNT	

## Anexa Nr. 1 La Partea I

## Teren

Nr cadastral	Suprafața (mp)*	Observații / Referințe
116444	16.800	

\* Suprafața este determinată în planul de proiecție Stereo 70.



## Date referitoare la teren

Crt	Categorie folosință	Intra vilan	Suprafața (mp)	Tarla	Parcelă	Nr. topo	Observații / Referințe
1	arabil	NU	16.800	66	3539/7	-	

## Lungime Segmente

1) Valorile lungimilor segmentelor sunt obținute din proiecție în plan.

Punct început	X / Y	Punct sfârșit	X / Y	Lungime segment (** (m)
1	448.706,967 511.959,056	2	448.715,174 511.948,07	13.713
2	448.715,174 511.948,07	3	448.743,669 511.969,416	35.604
3	448.743,669 511.969,416	4	448.761,746 511.982,958	22.587
4	448.761,746 511.982,958	5	448.771,124 511.989,983	11.717
5	448.771,124 511.989,983	6	448.778,542 511.995,54	9.269

Punct început	X / Y	Punct sfârşit	X / Y	Lungime segment (** (m)
6	448.778,542 511.995,54	7	448.831,347 511.911,044	99.639
7	448.831,347 511.911,044	8	448.858,535 511.928,305	32.204
8	448.858,535 511.928,305	9	448.886,431 511.951,023	35.976
9	448.886,431 511.951,023	10	448.897,9 511.962,778	16.423
10	448.897,9 511.962,778	11	448.914,558 511.981,657	25.177
11	448.914,558 511.981,657	12	448.926,22 511.996,474	18.856
12	448.926,22 511.996,474	13	448.902,006 512.014,618	30.258
13	448.902,006 512.014,618	14	448.897,294 512.021,278	8.158
14	448.897,294 512.021,278	15	448.875,654 512.045,736	32.657
15	448.875,654 512.045,736	16	448.843,506 512.083,247	49.402
16	448.843,506 512.083,247	17	448.751,653 512.014,1	114.971
17	448.751,653 512.014,1	18	448.748,184 512.011,488	4.342
18	448.748,184 512.011,488	19	448.734,699 512.001,336	16.879
19	448.734,699 512.001,336	20	448.721,214 511.991,185	16.879
20	448.721,214 511.991,185	1	448.706,967 511.959,056	35.146

\*\* Lungimile segmentelor sunt determinate în planul de proiecție Stereo 70 și sunt rotunjite la 1 milimetru.

\*\*\* Distanța dintre puncte este formată din segmente cumulate ce sunt mai mici decât valoarea 1 milimetru.



**DATE DESPRE IMOBILUL NR. 1764**

Oficiul de Cadastru și Publicitate Imobiliară SIBIU  
Biroul de Cadastru și Publicitate Imobiliară Medias

**A. Partea I. Descrierea imobilului**

TEREN Extravilan

Adresa: Jud. Sibiu

Nr. Crt	Nr cadastral Nr. topografic	Suprafața* (mp)	Observații / Referințe
A1	115916	12.300	Sector cadastral:57 Teren neimprejmuit;

**B. Partea II. Proprietari și acte**

Inscrieri privitoare la dreptul de proprietate și alte drepturi reale	Referințe
<b>34854 / 20/12/2021</b>	
Act Notarial nr. 2199, din 17/12/2021 emis de GĂITAN IOANA-CRISTINA (contract de vanzare-cumparare);	
B1	A1
Intabulare, drept de PROPRIETATE, dobandit prin Conventie, cota actuala 1/1 1) BUCȘA PAUL	

**C. Partea III. SARCINI .**

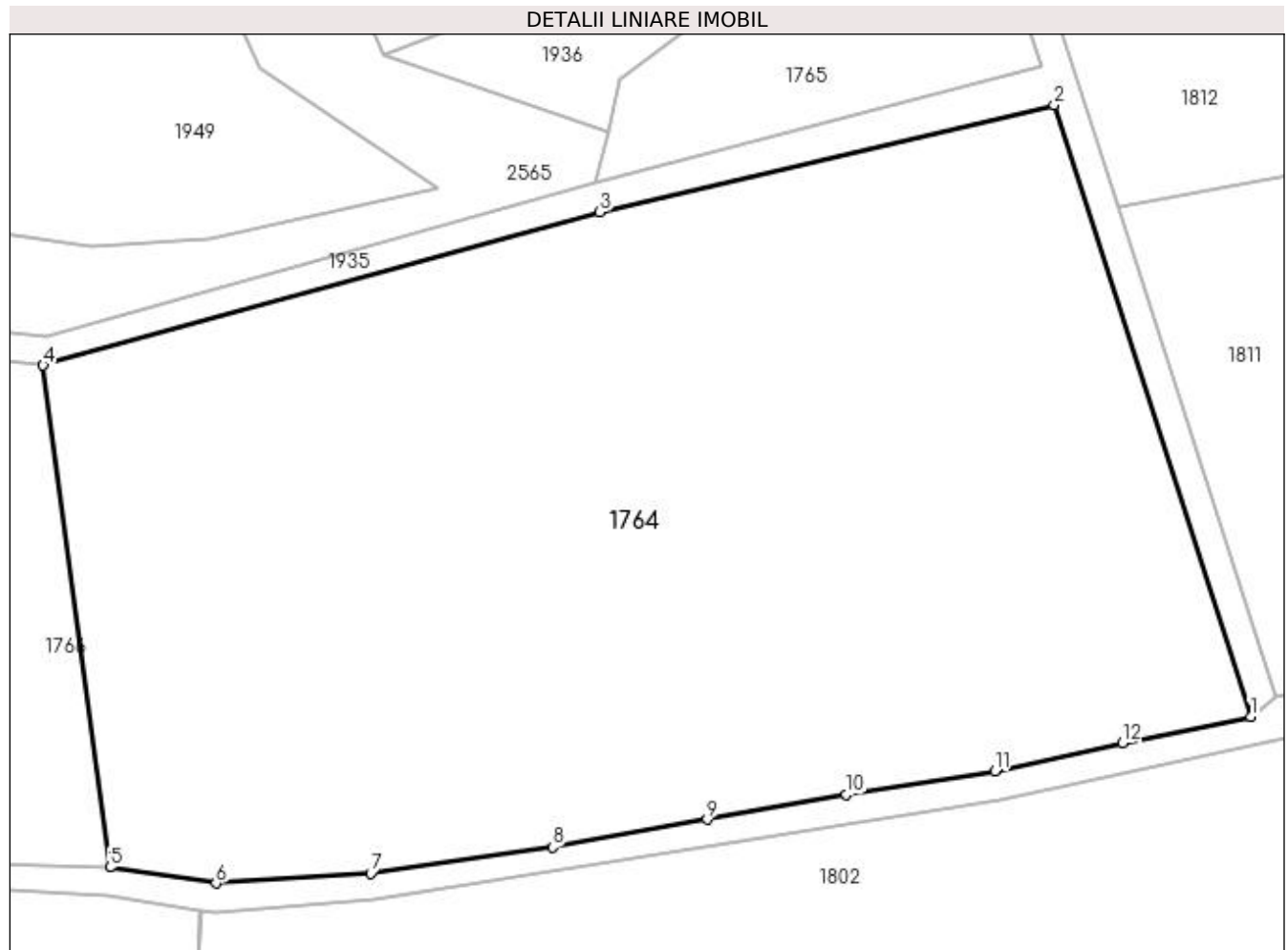
Inscrieri privind dezmembramintele dreptului de proprietate, drepturi reale de garanție și sarcini	Referințe
NU SUNT	

## Anexa Nr. 1 La Partea I

## Teren

Nr cadastral	Suprafața (mp)*	Observații / Referințe
115916	12.300	

\* Suprafața este determinată în planul de proiecție Stereo 70.



## Date referitoare la teren

Crt	Categorie folosință	Intra vilan	Suprafața (mp)	Tarla	Parcelă	Nr. topo	Observații / Referințe
1	arabil	NU	12.300	66	3560/12/1	-	

## Lungime Segmente

1) Valorile lungimilor segmentelor sunt obținute din proiecție în plan.

Punct început	X / Y	Punct sfârșit	X / Y	Lungime segment (** (m)
1	448.636,954 511.821,03	2	448.610,121 511.904,511	87.687
2	448.610,121 511.904,511	3	448.548,082 511.889,853	63.747
3	448.548,082 511.889,853	4	448.472,094 511.868,961	78.808
4	448.472,094 511.868,961	5	448.481,243 511.800,495	69.075
5	448.481,243 511.800,495	6	448.495,696 511.798,289	14.62

Punct început	X / Y	Punct sfârşit	X / Y	Lungime segment (** (m)
6	448.495,696 511.798,289	7	448.516,827 511.799,624	21.173
7	448.516,827 511.799,624	8	448.541,675 511.803,249	25.111
8	448.541,675 511.803,249	9	448.562,768 511.807,004	21.425
9	448.562,768 511.807,004	10	448.581,753 511.810,436	19.293
10	448.581,753 511.810,436	11	448.602,002 511.813,583	20.492
11	448.602,002 511.813,583	12	448.619,491 511.817,479	17.918
12	448.619,491 511.817,479	1	448.636,954 511.821,03	17.82

\*\* Lungimile segmentelor sunt determinate în planul de proiecție Stereo 70 și sunt rotunjite la 1 milimetru.

\*\*\* Distanța dintre puncte este formată din segmente cumulate ce sunt mai mici decât valoarea 1 milimetru.





**DATE DESPRE IMOBILUL NR. 1765**

Oficiul de Cadastru și Publicitate Imobiliară SIBIU  
Biroul de Cadastru și Publicitate Imobiliară Medias

**A. Partea I. Descrierea imobilului**

TEREN Extravilan

Adresa: Jud. Sibiu

Nr. Crt	Nr cadastral Nr. topografic	Suprafața* (mp)	Observații / Referințe
A1	115947	1.000	Sector cadastral:57 Teren neimprejmuit;

**B. Partea II. Proprietari și acte**

Inscrieri privitoare la dreptul de proprietate și alte drepturi reale	Referințe
<b>34857 / 20/12/2021</b>	
Act Notarial nr. 2199, din 17/12/2021 emis de GĂITAN IOANA-CRISTINA (contract de vanzare-cumparare);	
B1	A1
Intabulare, drept de PROPRIETATE, dobandit prin Conventie, cota actuala 1/1 1) BUCȘA PAUL	

**C. Partea III. SARCINI .**

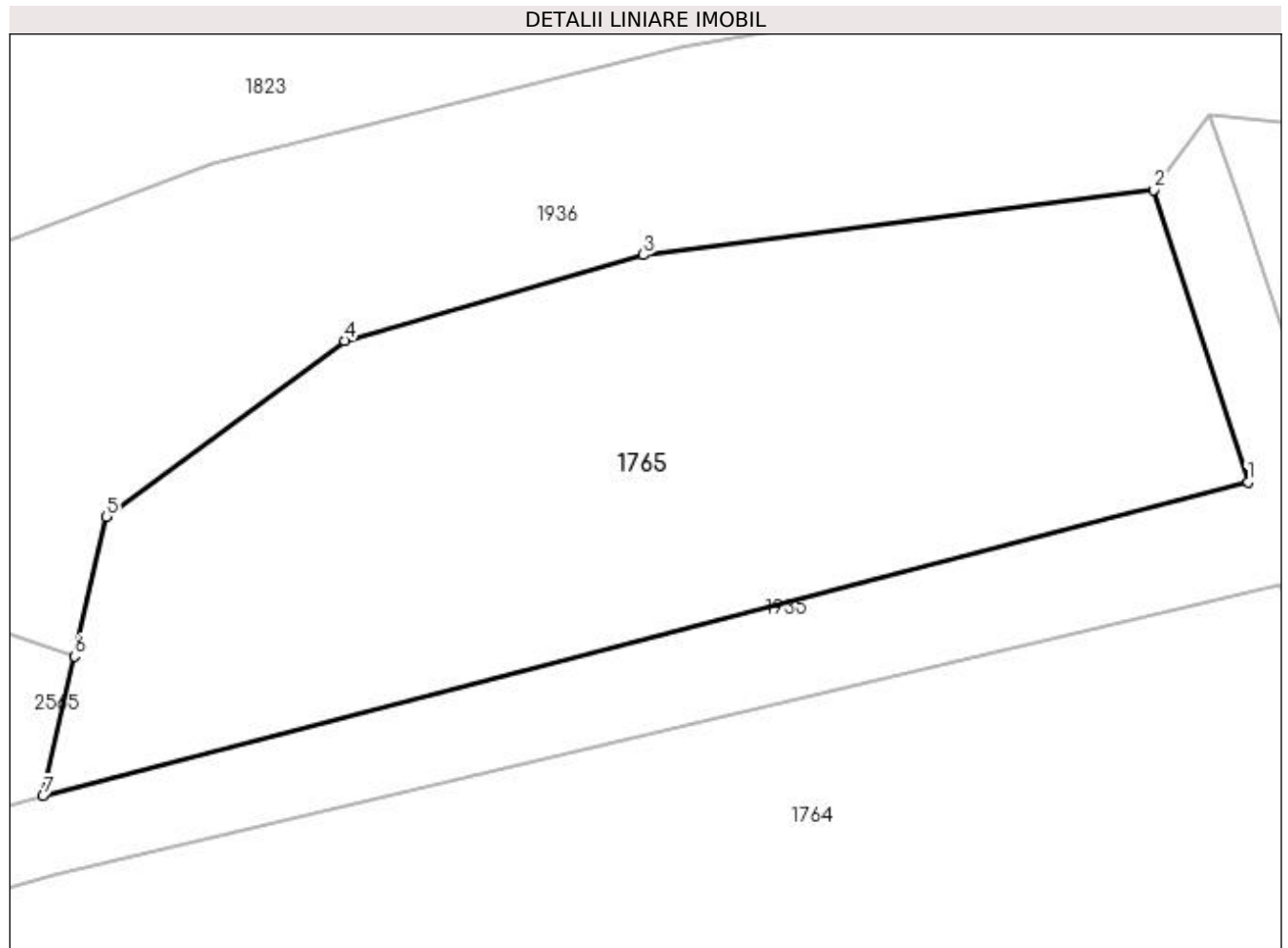
Inscrieri privind dezmembramintele dreptului de proprietate, drepturi reale de garanție și sarcini	Referințe
NU SUNT	

## Anexa Nr. 1 La Partea I

## Teren

Nr cadastral	Suprafața (mp)*	Observații / Referințe
115947	1.000	

\* Suprafața este determinată în planul de proiecție Stereo 70.



## Date referitoare la teren

Crt	Categorie folosință	Intra vilan	Suprafața (mp)	Tarla	Parcelă	Nr. topo	Observații / Referințe
1	arabil	NU	1.000	66	3560/12/2	-	

## Lungime Segmente

1) Valorile lungimilor segmentelor sunt obținute din proiecție în plan.

Punct început	X / Y	Punct sfârșit	X / Y	Lungime segment (** (m)
1	448.608,434 511.909,694	2	448.603,69 511.924,441	15.491
2	448.603,69 511.924,441	3	448.577,893 511.921,16	26.005
3	448.577,893 511.921,16	4	448.562,805 511.916,828	15.698
4	448.562,805 511.916,828	5	448.550,764 511.907,957	14.956
5	448.550,764 511.907,957	6	448.549,168 511.900,903	7.232

Punct început	X / Y	Punct sfârșit	X / Y	Lungime segment (** (m)
6	448.549,168 511.900,903	7	448.547,573 511.893,849	7.232
7	448.547,573 511.893,849	1	448.608,434 511.909,694	62.89

\*\* Lungimile segmentelor sunt determinate în planul de proiecție Stereo 70 și sunt rotunjite la 1 milimetru.

\*\*\* Distanța dintre puncte este formată din segmente cumulate ce sunt mai mici decât valoarea 1 milimetru.



**DATE DESPRE IMOBILUL NR. 1766**

Oficiul de Cadastru și Publicitate Imobiliară SIBIU  
Biroul de Cadastru și Publicitate Imobiliară Medias

**A. Partea I. Descrierea imobilului**

TEREN Extravilan

Adresa: Jud. Sibiu

Nr. Crt	Nr cadastral Nr. topografic	Suprafața* (mp)	Observații / Referințe
A1	115319	5.200	Sector cadastral:57 Teren neimprejmuit;

**B. Partea II. Proprietari și acte**

Inscrieri privitoare la dreptul de proprietate și alte drepturi reale		Referințe
<b>4611 / 09/03/2022</b>		
Act Notarial nr. 224, din 08/03/2022 emis de Cismasu Elena (contract de vanzare-cumparare);		
B1	Intabulare, drept de PROPRIETATE, dobandit prin Conventie, cota actuala 1/1 1) CARCULEA GHEORGHE 2) CARCULEA MARCELA	A1

**C. Partea III. SARCINI .**

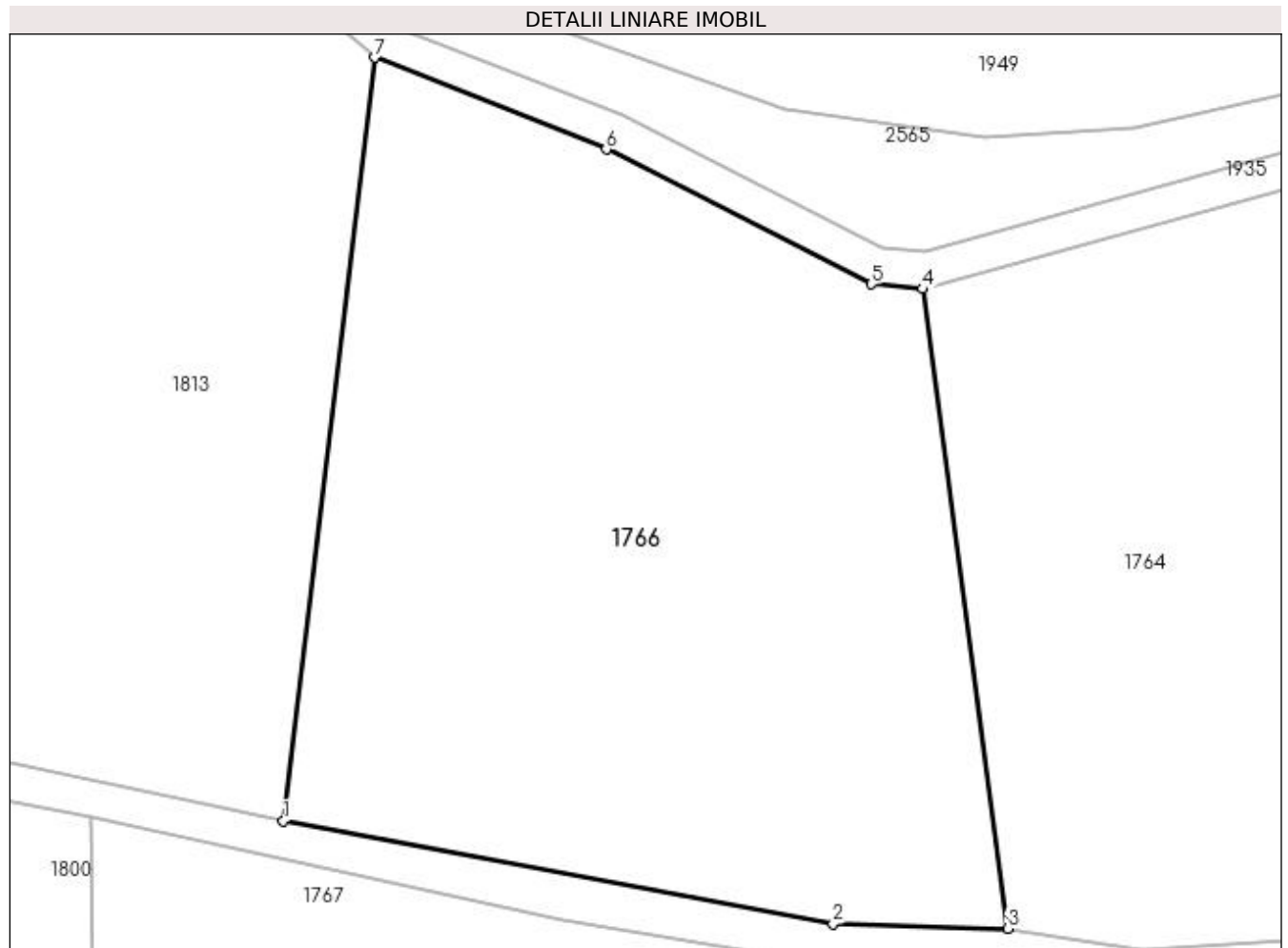
Inscrieri privind dezmembramintele dreptului de proprietate, drepturi reale de garanție și sarcini	Referințe
NU SUNT	

## Anexa Nr. 1 La Partea I

## Teren

Nr cadastral	Suprafața (mp)*	Observații / Referințe
115319	5.200	

\* Suprafața este determinată în planul de proiecție Stereo 70.



## Date referitoare la teren

Crt	Categorie folosință	Intra vilan	Suprafața (mp)	Tarla	Parcelă	Nr. topo	Observații / Referințe
1	arabil	NU	5.200	66	3560/11	-	

## Lungime Segmente

1) Valorile lungimilor segmentelor sunt obținute din proiecție în plan.

Punct început	X / Y	Punct sfârșit	X / Y	Lungime segment (** (m)
1	448.403,593 511.812,009	2	448.462,516 511.800,994	59.944
2	448.462,516 511.800,994	3	448.481,243 511.800,495	18.734
3	448.481,243 511.800,495	4	448.472,094 511.868,961	69.075
4	448.472,094 511.868,961	5	448.466,614 511.869,477	5.504
5	448.466,614 511.869,477	6	448.438,21 511.883,917	31.864

Punct început	X / Y	Punct sfârșit	X / Y	Lungime segment (** (m)
6	448.438,21 511.883,917	7	448.413,421 511.893,729	26.66
7	448.413,421 511.893,729	1	448.403,593 511.812,009	82.309

\*\* Lungimile segmentelor sunt determinate în planul de proiecție Stereo 70 și sunt rotunjite la 1 milimetru.

\*\*\* Distanța dintre puncte este formată din segmente cumulate ce sunt mai mici decât valoarea 1 milimetru.





**DATE DESPRE IMOBILUL NR. 1767**

Oficiul de Cadastru și Publicitate Imobiliară SIBIU  
Biroul de Cadastru și Publicitate Imobiliară Medias

**A. Partea I. Descrierea imobilului**

TEREN Extravilan

Adresa: Jud. Sibiu

Nr. Crt	Nr cadastral Nr. topografic	Suprafața* (mp)	Observații / Referințe
A1	114231	4.500	Sector cadastral:57 Teren neimprejmuit;

**B. Partea II. Proprietari și acte**

Inscrieri privitoare la dreptul de proprietate și alte drepturi reale	Referințe
<b>10545 / 29/05/2018</b>	
Act Administrativ nr. 910/6, din 23/05/1995 emis de CJSIPT SIBIU (act administrativ nr 10545 din 04.06.2018, emis de OCPI SIBIU-SERVICIUL CADASTRU);	
B2	A1
Intabulare, drept de PROPRIETATE, Legea nr. 18/1991, dobandit prin Constituire, cota actuala 1/1 1) TOMA ANICUȚA	

**C. Partea III. SARCINI .**

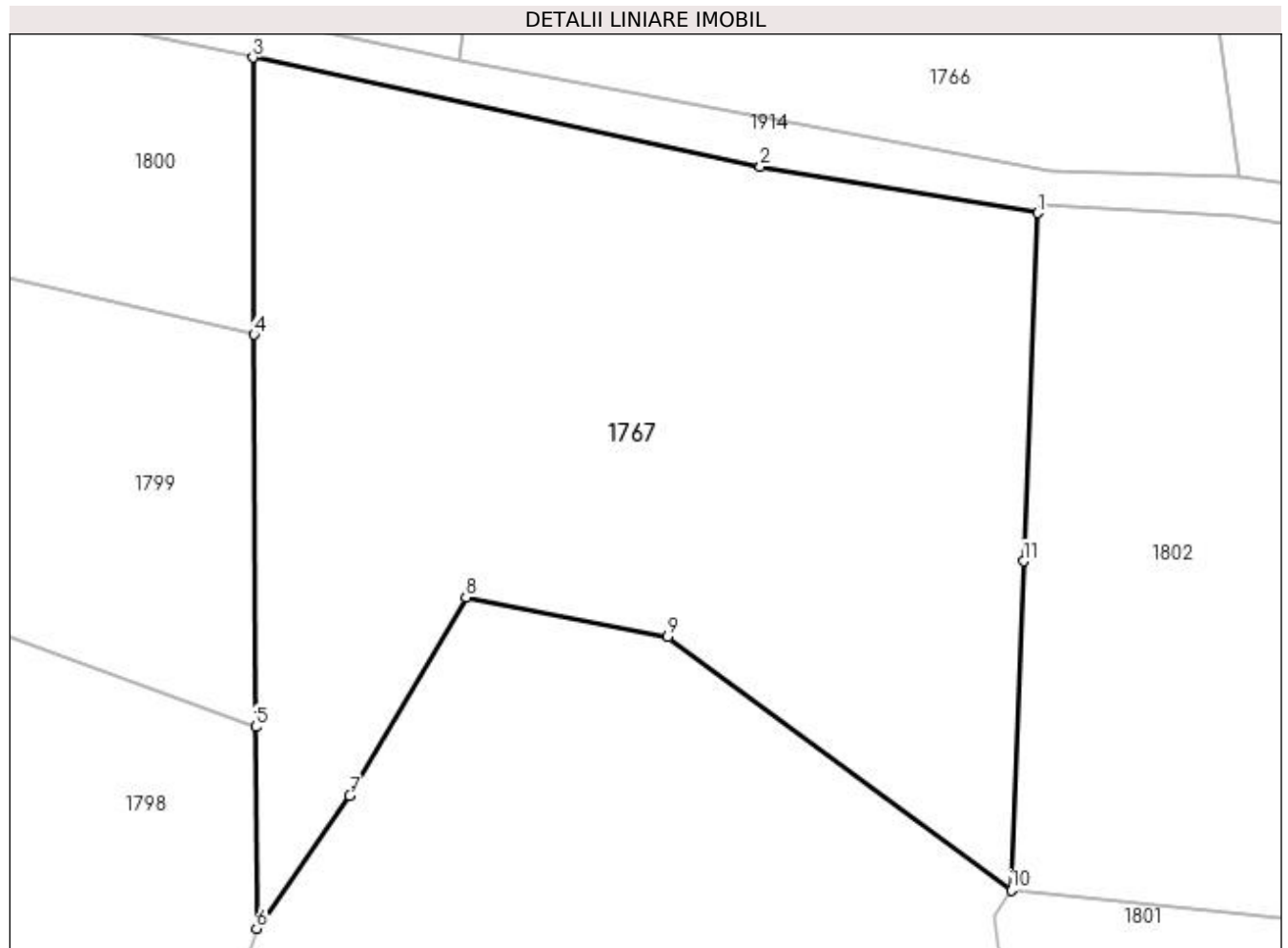
Inscrieri privind dezmembramintele dreptului de proprietate, drepturi reale de garanție și sarcini	Referințe
NU SUNT	

## Anexa Nr. 1 La Partea I

## Teren

Nr cadastral	Suprafața (mp)*	Observații / Referințe
114231	4.500	

\* Suprafața este determinată în planul de proiecție Stereo 70.



## Date referitoare la teren

Crt	Categorie folosință	Intra vilan	Suprafața (mp)	Tarla	Parcelă	Nr. topo	Observații / Referințe
1	arabil	NU	4.500	66	3575/11	-	

## Lungime Segmente

1) Valorile lungimilor segmentelor sunt obținute din proiecție în plan.

Punct început	X / Y	Punct sfârșit	X / Y	Lungime segment (** (m)
1	448.461,204 511.796,873	2	448.433,582 511.801,481	28.004
2	448.433,582 511.801,481	3	448.383,074 511.812,338	51.662
3	448.383,074 511.812,338	4	448.383,193 511.784,788	27.551
4	448.383,193 511.784,788	5	448.383,361 511.745,79	38.998
5	448.383,361 511.745,79	6	448.383,447 511.725,739	20.051

Punct început	X / Y	Punct sfârşit	X / Y	Lungime segment (** (m)
6	448.383,447 511.725,739	7	448.392,701 511.738,916	16.102
7	448.392,701 511.738,916	8	448.404,299 511.758,655	22.894
8	448.404,299 511.758,655	9	448.424,369 511.754,732	20.45
9	448.424,369 511.754,732	10	448.458,528 511.729,543	42.442
10	448.458,528 511.729,543	11	448.459,762 511.762,244	32.724
11	448.459,762 511.762,244	1	448.461,204 511.796,873	34.659

\*\* Lungimile segmentelor sunt determinate în planul de proiecție Stereo 70 și sunt rotunjite la 1 milimetru.

\*\*\* Distanța dintre puncte este formată din segmente cumulate ce sunt mai mici decât valoarea 1 milimetru.



**DATE DESPRE IMOBILUL NR. 1768**

Oficiul de Cadastru și Publicitate Imobiliară SIBIU  
Biroul de Cadastru și Publicitate Imobiliară Medias

**A. Partea I. Descrierea imobilului**

TEREN Extravilan

Adresa: Jud. Sibiu

Nr. Crt	Nr cadastral Nr. topografic	Suprafața* (mp)	Observații / Referințe
A1	114951	5.200	Sector cadastral:57 Teren neimprejmuit;

**B. Partea II. Proprietari și acte**

Inscrieri privitoare la dreptul de proprietate și alte drepturi reale	Referințe
<b>3130 / 19/02/2020</b>	
Act Notarial nr. 267, din 18/02/2020 emis de GĂITAN IOANA-CRISTINA (contract de vanzare-cumparare);	
B1	A1
Intabulare, drept de PROPRIETATE, dobandit prin Conventie, cota actuala 1/1 1) BUCȘA PAUL	

**C. Partea III. SARCINI .**

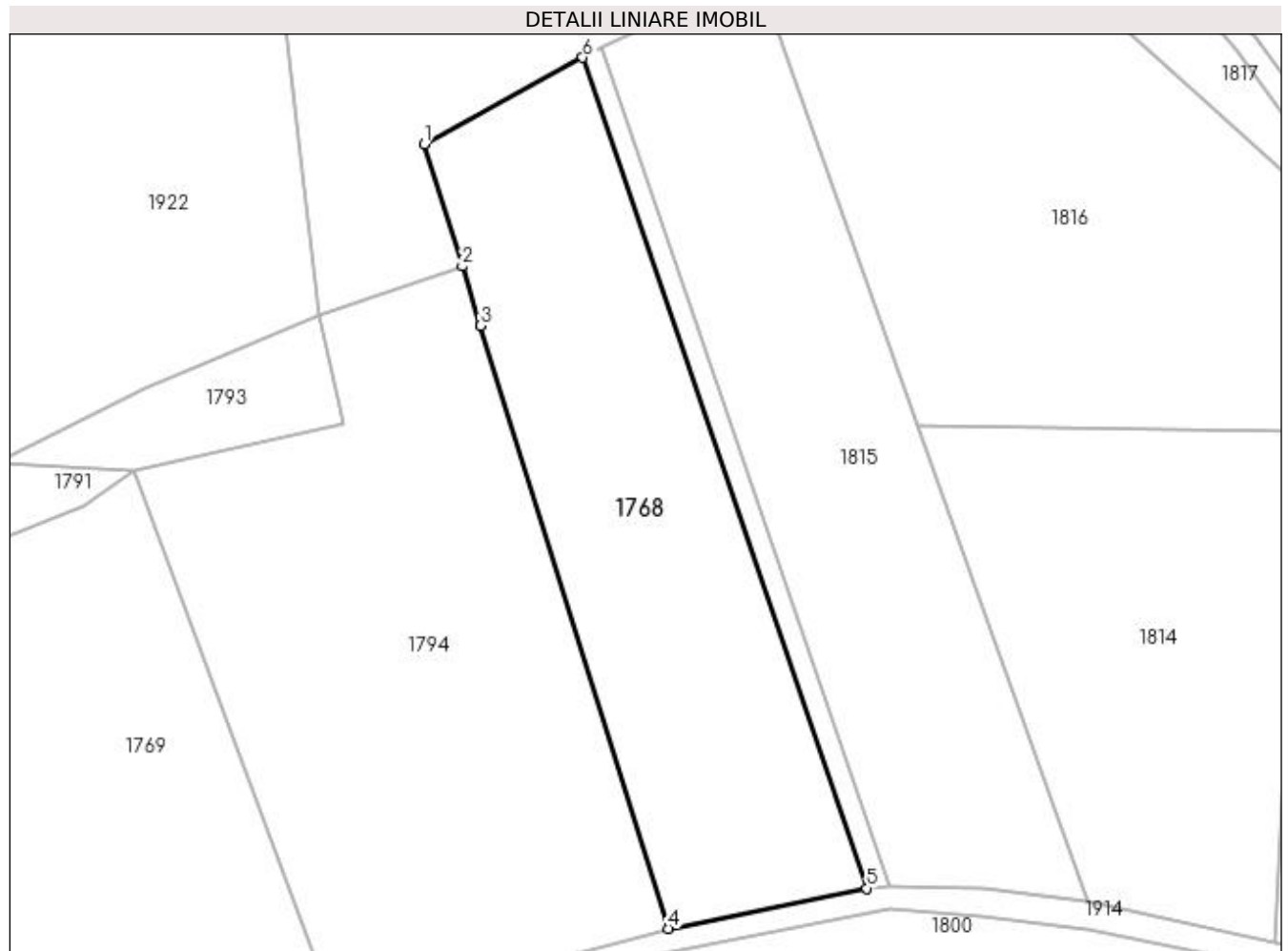
Inscrieri privind dezmembramintele dreptului de proprietate, drepturi reale de garanție și sarcini	Referințe
NU SUNT	

## Anexa Nr. 1 La Partea I

## Teren

Nr cadastral	Suprafața (mp)*	Observații / Referințe
114951	5.200	

\* Suprafața este determinată în planul de proiecție Stereo 70.



## Date referitoare la teren

Crt	Categorie folosință	Intra vilan	Suprafața (mp)	Tarla	Parcelă	Nr. topo	Observații / Referințe
1	arabil	NU	5.200	66	3560/6	-	

## Lungime Segmente

1) Valorile lungimilor segmentelor sunt obținute din proiecție în plan.

Punct început	X / Y	Punct sfârșit	X / Y	Lungime segment (** (m)
1	448.201,557 511.966,017	2	448.208,4 511.944,037	23.021
2	448.208,4 511.944,037	3	448.211,72 511.933,372	11.17
3	448.211,72 511.933,372	4	448.245,457 511.825,003	113.499
4	448.245,457 511.825,003	5	448.281,151 511.832,261	36.424
5	448.281,151 511.832,261	6	448.230,051 511.981,557	157.799

Punct început	X / Y	Punct sfârşit	X / Y	Lungime segment (** (m)
6	448.230,051 511.981,557	1	448.201,557 511.966,017	32.456

\*\* Lungimile segmentelor sunt determinate în planul de proiecţie Stereo 70 şi sunt rotunjite la 1 milimetru.

\*\*\* Distanţa dintre puncte este formată din segmente cumulate ce sunt mai mici decât valoarea 1 milimetru.





**DATE DESPRE IMOBILUL NR. 1769**

Oficiul de Cadastru și Publicitate Imobiliară SIBIU  
Biroul de Cadastru și Publicitate Imobiliară Medias

**A. Partea I. Descrierea imobilului**

TEREN Extravilan

Adresa: Jud. Sibiu

Nr. Crt	Nr cadastral Nr. topografic	Suprafața* (mp)	Observații / Referințe
A1	110503	21.100	Sector cadastral:57 Teren neimpregmuit;

**B. Partea II. Proprietari și acte**

Inscrieri privitoare la dreptul de proprietate și alte drepturi reale		Referințe
<b>17819 / 27/09/2013</b>		
Hotarare Judecatoreasca nr. 771/6, din 13/06/1995 emis de JUDECATORIA MEDIAS (hotarare judecatoreasca nr. 2999/28-11-2012, în dosar nr. 2232/257/2012, irevocabilă, emis de JUDECATORIA MEDIAS; documentatia cadastrală receptionată de OCPI Sibiu);		
B1	Intabulare, drept de PROPRIETATE, dobandit prin Hotarare Judecatoreasca, cota actuala 1/1 1) PĂRĂU ȘOFRON 2) PĂRĂU MARIA	A1

**C. Partea III. SARCINI .**

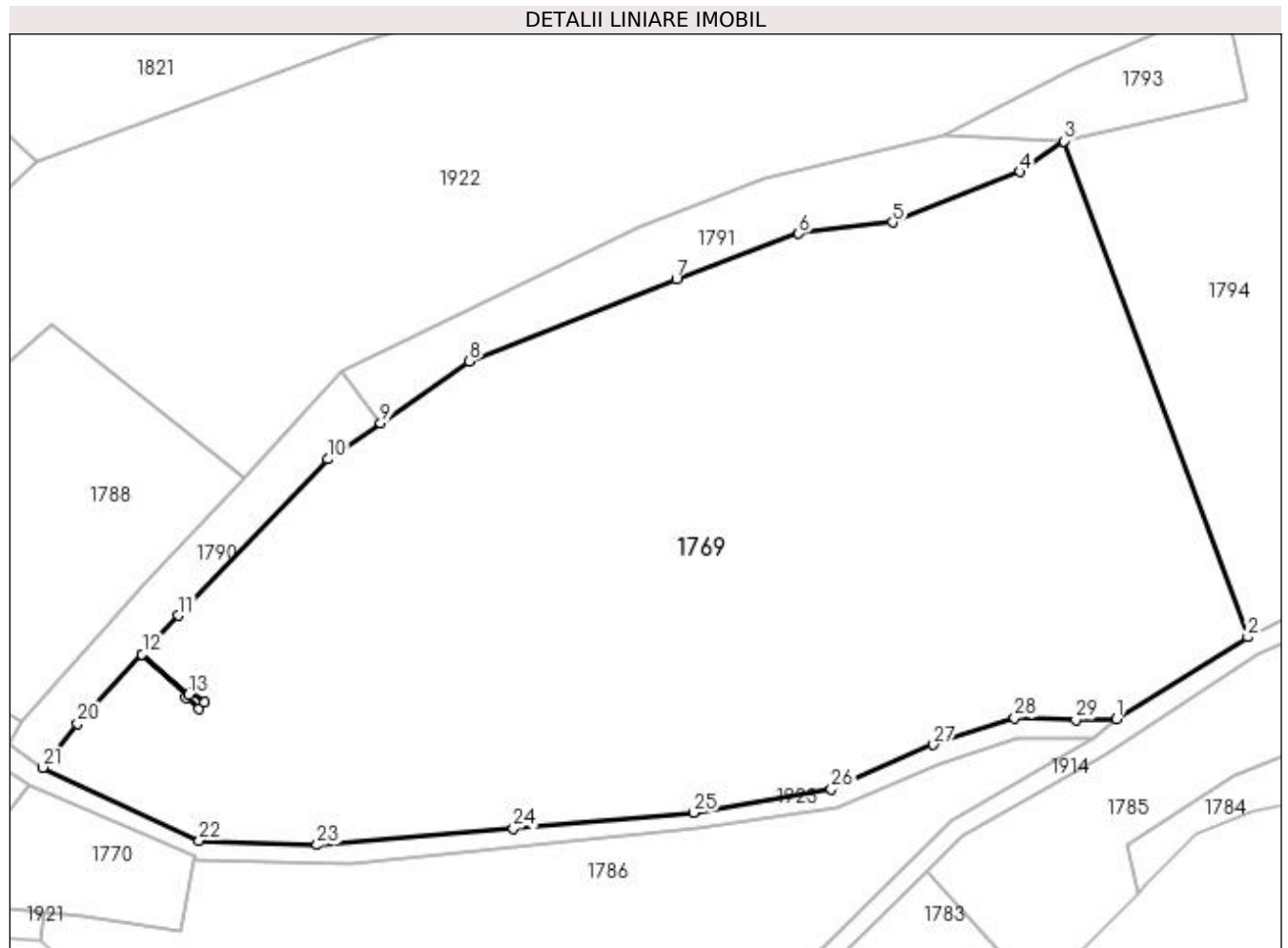
Inscrieri privind dezmembramintele dreptului de proprietate, drepturi reale de garanție și sarcini	Referințe
NU SUNT	

## Anexa Nr. 1 La Partea I

## Teren

Nr cadastral	Suprafața (mp)*	Observații / Referințe
110503	21.100	

\* Suprafața este determinată în planul de proiecție Stereo 70.



## Date referitoare la teren

Crt	Categorie folosință	Intra vilan	Suprafața (mp)	Tarla	Parcelă	Nr. topo	Observații / Referințe
1	arabil	NU	21.100	66	3560/4	-	

## Lungime Segmente

1) Valorile lungimilor segmentelor sunt obținute din proiecție în plan.

Punct început	X / Y	Punct sfârșit	X / Y	Lungime segment (** (m)
1	448.160,117 511.787,74	2	448.187,407 511.804,628	32.093
3	448.149,281 511.907,219	4	448.140,211 511.900,872	11.07
5	448.113,889 511.890,392	6	448.094,389 511.888,088	19.636
7	448.069,115 511.878,681	8	448.026,245 511.861,726	46.101
9	448.007,875 511.848,948	10	447.997,061 511.841,426	13.173

Punct început	X / Y	Punct sfârșit	X / Y	Lungime segment (** (m)
2	448.187,407 511.804,628	3	448.149,281 511.907,219	109.446
4	448.140,211 511.900,872	5	448.113,889 511.890,392	28.332
6	448.094,389 511.888,088	7	448.069,115 511.878,681	26.968
8	448.026,245 511.861,726	9	448.007,875 511.848,948	22.377
10	447.997,061 511.841,426	11	447.966,032 511.809,119	44.794

Punct început	X / Y	Punct sfârșit	X / Y	Lungime segment (** (m)
11	447.966,032 511.809,119	12	447.958,546 511.801,114	10.96
13	447.968,201 511.792,695	14	447.968,944 511.793,554	1.136
15	447.971,523 511.791,188	16	447.970,296 511.789,766	1.878
17	447.967,636 511.792,041	18	447.968,19 511.792,683	0.848
19	447.958,534 511.801,101	20	447.945,171 511.786,811	19.565
21	447.938,018 511.777,693	22	447.970,338 511.762,578	35.68
23	447.994,741 511.761,658	24	448.035,4 511.765,041	40.799
25	448.072,672 511.768,327	26	448.101,2 511.773,161	28.935
27	448.122,315 511.782,409	28	448.139,103 511.787,91	17.666
29	448.151,797 511.787,568	1	448.160,117 511.787,74	8.322

Punct început	X / Y	Punct sfârșit	X / Y	Lungime segment (** (m)
12	447.958,546 511.801,114	13	447.968,201 511.792,695	12.81
14	447.968,944 511.793,554	15	447.971,523 511.791,188	3.5
16	447.970,296 511.789,766	17	447.967,636 511.792,041	3.5
18	447.968,19 511.792,683	19	447.958,534 511.801,101	12.81
20	447.945,171 511.786,811	21	447.938,018 511.777,693	11.589
22	447.970,338 511.762,578	23	447.994,741 511.761,658	24.421
24	448.035,4 511.765,041	25	448.072,672 511.768,327	37.417
26	448.101,2 511.773,161	27	448.122,315 511.782,409	23.051
28	448.139,103 511.787,91	29	448.151,797 511.787,568	12.699

\*\* Lungimile segmentelor sunt determinate în planul de proiecție Stereo 70 și sunt rotunjite la 1 milimetru.

\*\*\* Distanța dintre puncte este formată din segmente cumulate ce sunt mai mici decât valoarea 1 milimetru.



**DATE DESPRE IMOBILUL NR. 1770**

Oficiul de Cadastru și Publicitate Imobiliară SIBIU  
Biroul de Cadastru și Publicitate Imobiliară Medias

**A. Partea I. Descrierea imobilului**

TEREN Extravilan

Adresa: Jud. Sibiu

Nr. Crt	Nr cadastral Nr. topografic	Suprafața* (mp)	Observații / Referințe
A1	110502	900	Sector cadastral:57 Teren neimprejmuț;

**B. Partea II. Proprietari și acte**

Inscrieri privitoare la dreptul de proprietate și alte drepturi reale		Referințe
<b>17818 / 27/09/2013</b>		
Hotarare Judecatoreasca nr. 771/6, din 13/06/1995 emis de JUDECATORIA MEDIAS (hotarare judecatoreasca nr. 2999/28-11-2012, în dosar nr.2232/257/2012, irevocabilă, emisă de Judecatoria Medias; documentatia cadastrală receptionată de OCPI Sibiu);		
B1	Intabulare, drept de PROPRIETATE, dobandit prin Hotarare Judecatoreasca, cota actuala 1/1 1) PĂRĂU ȘOFRON 2) PĂRĂU MARIA	A1

**C. Partea III. SARCINI .**

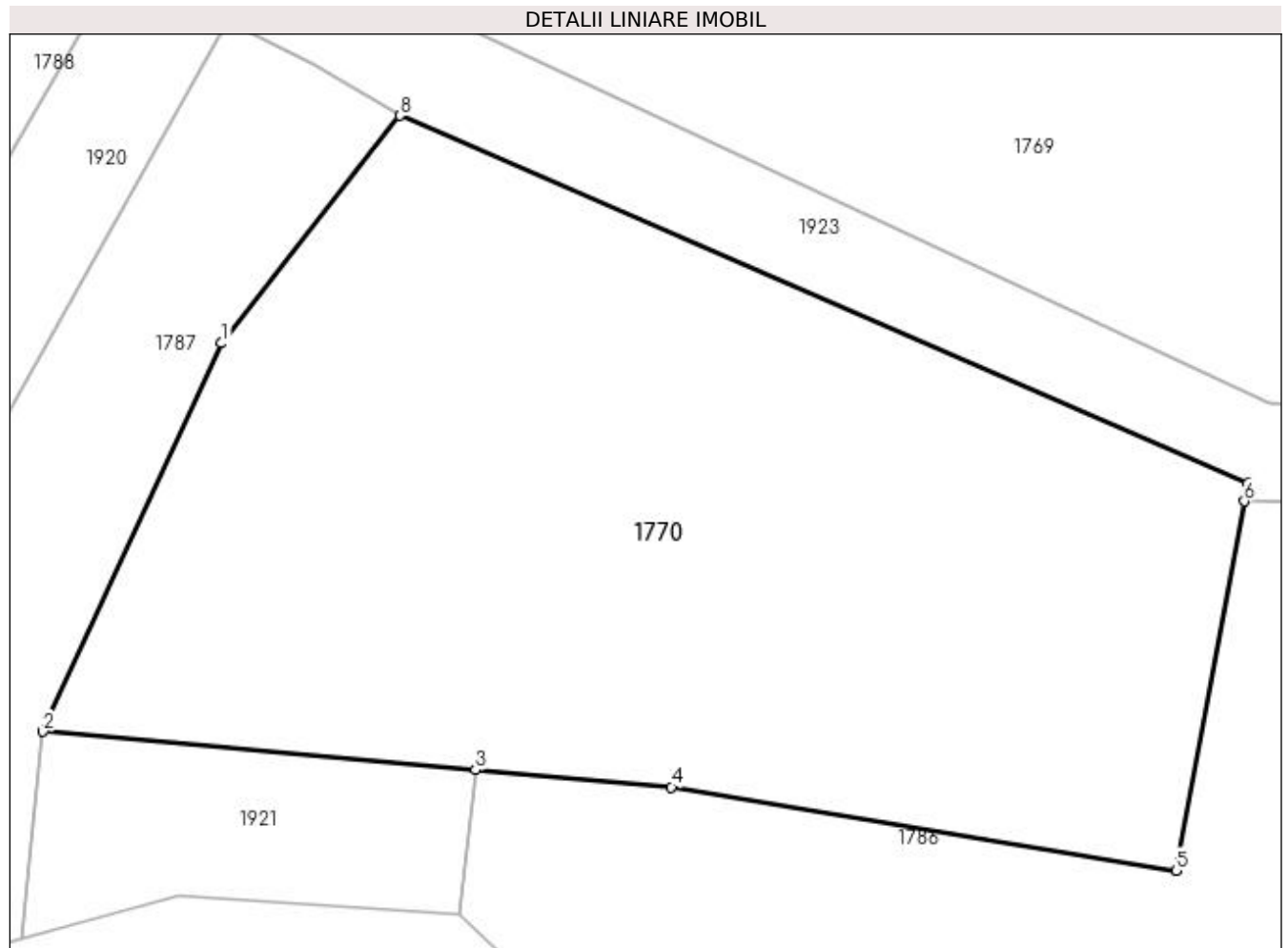
Inscrieri privind dezmembramintele dreptului de proprietate, drepturi reale de garanție și sarcini	Referințe
NU SUNT	

## Anexa Nr. 1 La Partea I

## Teren

Nr cadastral	Suprafața (mp)*	Observații / Referințe
110502	900	

\* Suprafața este determinată în planul de proiecție Stereo 70.



## Date referitoare la teren

Crt	Categorie folosință	Intra vilan	Suprafața (mp)	Tarla	Parcelă	Nr. topo	Observații / Referințe
1	arabil	NU	900	66	3560/2	-	

## Lungime Segmente

1) Valorile lungimilor segmentelor sunt obținute din proiecție în plan.

Punct început	X / Y	Punct sfârșit	X / Y	Lungime segment (** (m)
1	447.928,046 511.764,979	2	447.920,839 511.749,326	17.232
2	447.920,839 511.749,326	3	447.938,286 511.747,783	17.515
3	447.938,286 511.747,783	4	447.946,192 511.747,084	7.936
4	447.946,192 511.747,084	5	447.966,563 511.743,72	20.647
5	447.966,563 511.743,72	6	447.969,312 511.758,606	15.138

Punct început	X / Y	Punct sfârșit	X / Y	Lungime segment (** (m)
6	447.969,312 511.758,606	7	447.969,45 511.759,352	0.759
7	447.969,45 511.759,352	8	447.935,245 511.774,157	37.272
8	447.935,245 511.774,157	1	447.928,046 511.764,979	11.665

\*\* Lungimile segmentelor sunt determinate în planul de proiecție Stereo 70 și sunt rotunjite la 1 milimetru.

\*\*\* Distanța dintre puncte este formată din segmente cumulate ce sunt mai mici decât valoarea 1 milimetru.





**DATE DESPRE IMOBILUL NR. 1771**

Oficiul de Cadastru și Publicitate Imobiliară SIBIU  
Biroul de Cadastru și Publicitate Imobiliară Medias

**A. Partea I. Descrierea imobilului**

TEREN Extravilan

Adresa: Jud. Sibiu

Nr. Crt	Nr cadastral Nr. topografic	Suprafața* (mp)	Observații / Referințe
A1	103001	2.000	Sector cadastral:57 Teren neimprejmuit;

**B. Partea II. Proprietari și acte**

Inscrieri privitoare la dreptul de proprietate și alte drepturi reale	Referințe
<b>14928 / 10/09/2010</b>	
Act Notarial nr. AUT.NR.1625, din 09/09/2010 emis de BNP AXENTE MIA (contract de vanzare-cumparare);	
B1	A1
Intabulare, drept de PROPRIETATE, dobandit prin Conventie, cota actuala 1/1 1) SOHOREANU NICU	

**C. Partea III. SARCINI .**

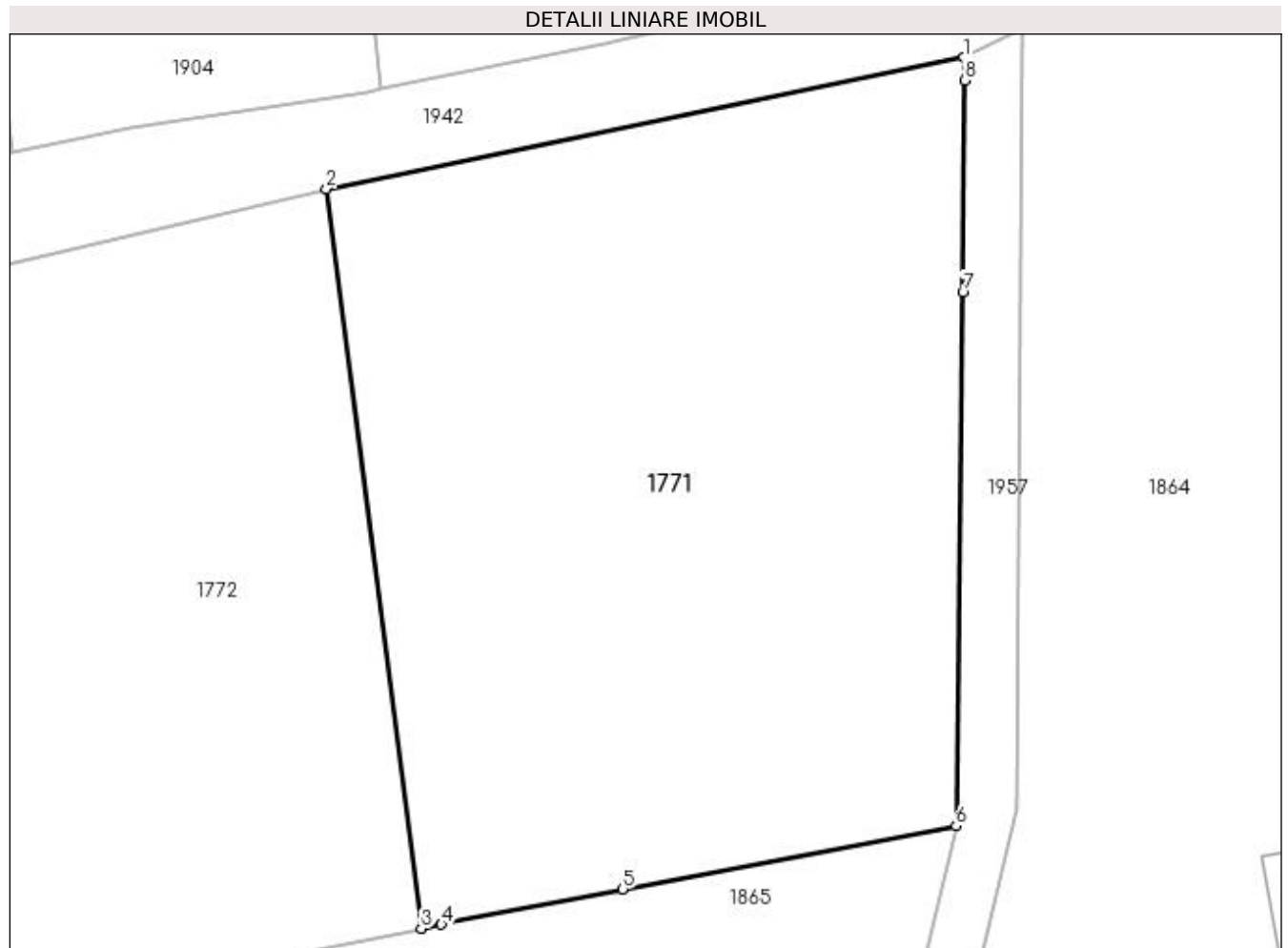
Inscrieri privind dezmembramintele dreptului de proprietate, drepturi reale de garanție și sarcini	Referințe
NU SUNT	

## Anexa Nr. 1 La Partea I

## Teren

Nr cadastral	Suprafața (mp)*	Observații / Referințe
103001	2.000	

\* Suprafața este determinată în planul de proiecție Stereo 70.



## Date referitoare la teren

Crt	Categorie folosință	Intravilan	Suprafața (mp)	Tarla	Parcelă	Nr. topo	Observații / Referințe
1	curți constructii	NU	2.000	66	3512/2/1	-	

## Lungime Segmente

1) Valorile lungimilor segmentelor sunt obținute din proiecție în plan.

Punct început	X / Y	Punct sfârșit	X / Y	Lungime segment (** (m)
1	448.879,474 512.552,543	2	448.836,863 512.543,762	43.507
2	448.836,863 512.543,762	3	448.843,204 512.494,337	49.83
3	448.843,204 512.494,337	4	448.844,559 512.494,605	1.381
4	448.844,559 512.494,605	5	448.856,686 512.496,974	12.356
5	448.856,686 512.496,974	6	448.878,973 512.501,194	22.683

Punct început	X / Y	Punct sfârșit	X / Y	Lungime segment (** (m)
6	448.878,973 512.501,194	7	448.879,435 512.536,837	35.646
7	448.879,435 512.536,837	8	448.879,531 512.551,024	14.187
8	448.879,531 512.551,024	1	448.879,474 512.552,543	1.52

\*\* Lungimile segmentelor sunt determinate în planul de proiecție Stereo 70 și sunt rotunjite la 1 milimetru.

\*\*\* Distanța dintre puncte este formată din segmente cumulate ce sunt mai mici decât valoarea 1 milimetru.



**DATE DESPRE IMOBILUL NR. 1772**

Oficiul de Cadastru și Publicitate Imobiliară SIBIU  
Biroul de Cadastru și Publicitate Imobiliară Medias

**A. Partea I. Descrierea imobilului**

TEREN Necunoscut

Adresa: Loc. Ighisu Nou, Jud. Sibiu

Nr. Crt	Nr cadastral Nr. topografic	Suprafața* (mp)	Observații / Referințe
A1	103002	4.600	Sector cadastral:57 Teren neimprejmuit;

**B. Partea II. Proprietari și acte**

Inscrieri privitoare la dreptul de proprietate și alte drepturi reale	Referințe
<b>14926 / 10/09/2010</b>	
Act Notarial nr. AUT.NR.1625, din 09/09/2010 emis de BNP AXENTE MIA (contract de vanzare-cumparare);	
B1	A1
Intabulare, drept de PROPRIETATE, dobandit prin Conventie, cota actuala 1/1 1) SOHOREANU NICU	

**C. Partea III. SARCINI .**

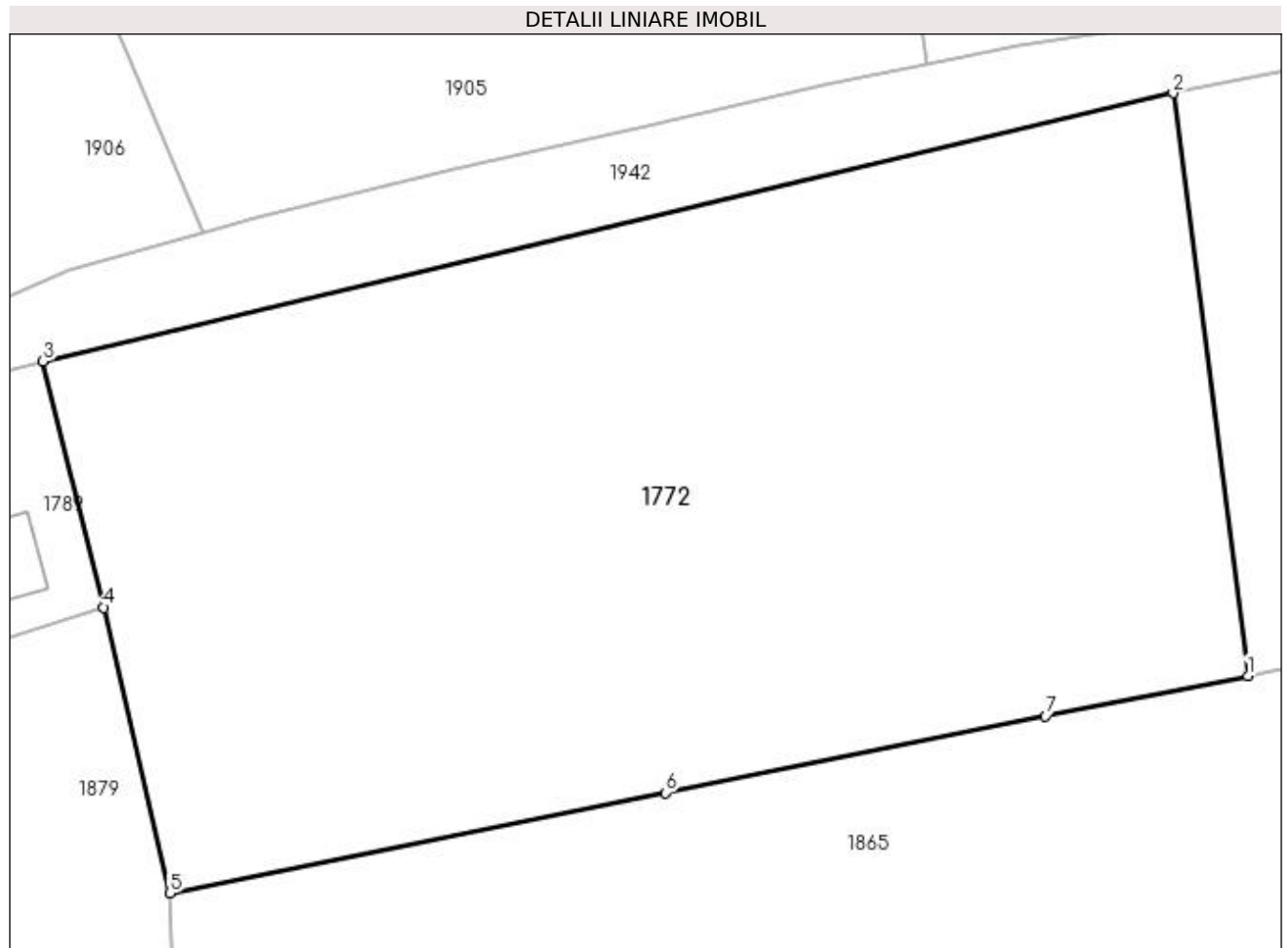
Inscrieri privind dezmembramintele dreptului de proprietate, drepturi reale de garanție și sarcini	Referințe
NU SUNT	

## Anexa Nr. 1 La Partea I

## Teren

Nr cadastral	Suprafața (mp)*	Observații / Referințe
103002	4.600	

\* Suprafața este determinată în planul de proiecție Stereo 70.



## Date referitoare la teren

Crt	Categorie folosință	Intra vilan	Suprafața (mp)	Tarla	Parcelă	Nr. topo	Observații / Referințe
1	arabil	DA	216	66	3512/2/2	-	
2	arabil	NU	4.384	66	3512/2/2	-	

## Lungime Segmente

1) Valorile lungimilor segmentelor sunt obținute din proiecție în plan.

Punct început	X / Y	Punct sfârșit	X / Y	Lungime segment (** (m)
1	448.843,204 512.494,337	2	448.836,863 512.543,762	49.83
2	448.836,863 512.543,762	3	448.740,919 512.521,013	98.604
3	448.740,919 512.521,013	4	448.746,092 512.500,115	21.529
4	448.746,092 512.500,115	5	448.751,692 512.475,91	24.844

Punct început	X / Y	Punct sfârșit	X / Y	Lungime segment (** (m)
5	448.751,692 512.475,91	6	448.793,762 512.484,413	42.921
6	448.793,762 512.484,413	7	448.826,039 512.490,934	32.929
7	448.826,039 512.490,934	1	448.843,204 512.494,337	17.499

\*\* Lungimile segmentelor sunt determinate în planul de proiecție Stereo 70 și sunt rotunjite la 1 milimetru.

\*\*\* Distanța dintre puncte este formată din segmente cumulate ce sunt mai mici decât valoarea 1 milimetru.





**DATE DESPRE IMOBILUL NR. 1773**

Oficiul de Cadastru și Publicitate Imobiliară SIBIU  
Biroul de Cadastru și Publicitate Imobiliară Medias

**A. Partea I. Descrierea imobilului**

TEREN Extravilan

Adresa: Jud. Sibiu

Nr. Crt	Nr cadastral Nr. topografic	Suprafața* (mp)	Observații / Referințe
A1		3.900	Sector cadastral:57 Teren neimprejmuit;

**B. Partea II. Proprietari și acte**

Inscrieri privitoare la dreptul de proprietate și alte drepturi reale	Referințe
/	
Act Administrativ nr. 904/6, din 22/05/1995 emis de CJSDPAT SIBIU (TITLU DE PROPRIETATE);	
B1	A1
Intabulare, drept de PROPRIETATE, dobandit prin Constituire, cota actuala 1/1 1) ȚIFRAȘ IOAN	

**C. Partea III. SARCINI .**

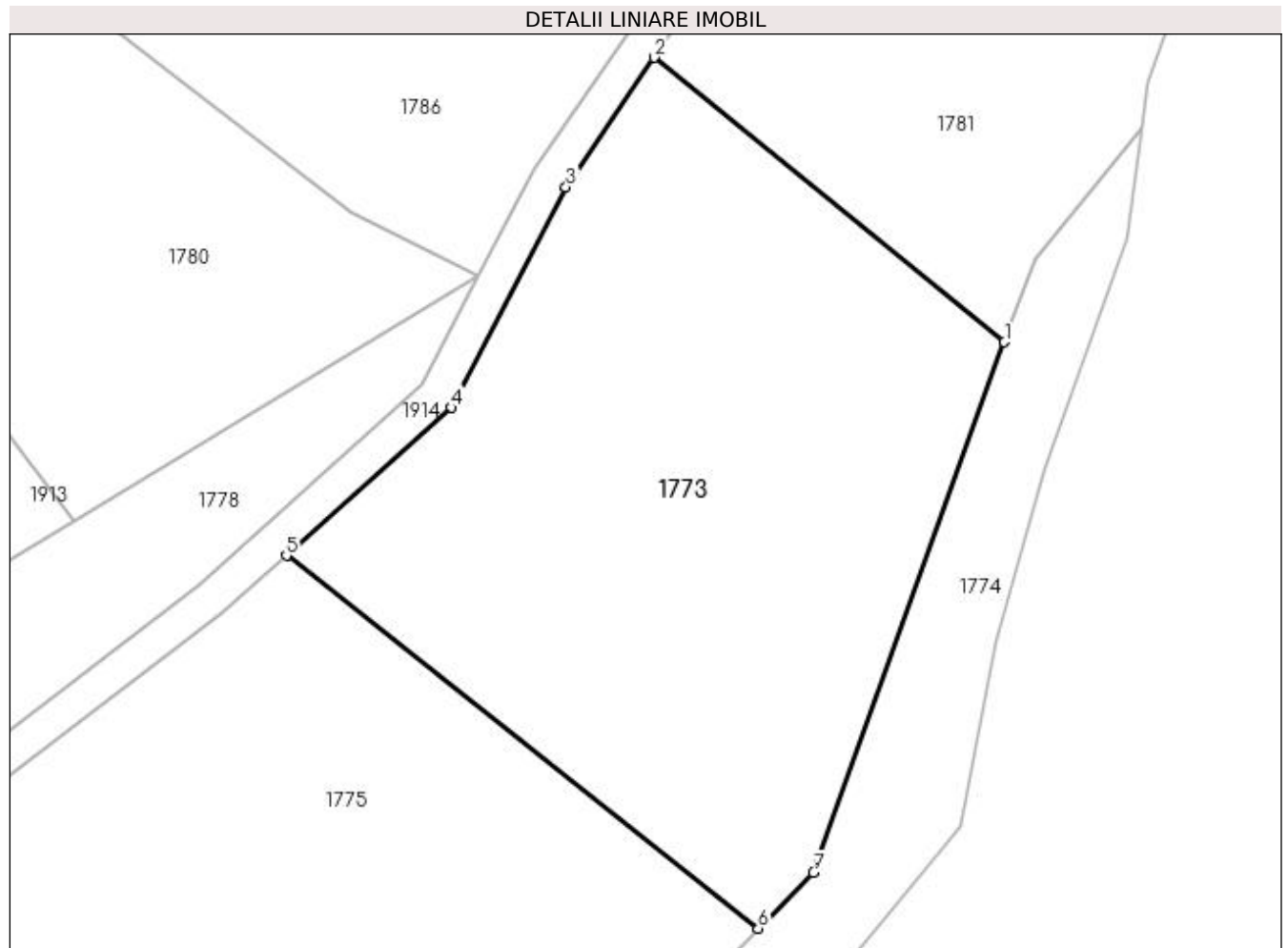
Inscrieri privind dezmembramintele dreptului de proprietate, drepturi reale de garanție și sarcini	Referințe
NU SUNT	

## Anexa Nr. 1 La Partea I

## Teren

Nr cadastral	Suprafața (mp)*	Observații / Referințe
	3.900	

\* Suprafața este determinată în planul de proiecție Stereo 70.



## Date referitoare la teren

Crt	Categorie folosință	Intra vilan	Suprafața (mp)	Tarla	Parcelă	Nr. topo	Observații / Referințe
1	arabil	NU	3.900	66	3575/3	-	

## Lungime Segmente

1) Valorile lungimilor segmentelor sunt obținute din proiecție în plan.

Punct început	X / Y	Punct sfârșit	X / Y	Lungime segment (** (m)
1	448.024,093 511.588,169	2	447.985,52 511.619,48	49.681
2	447.985,52 511.619,48	3	447.975,782 511.605,218	17.269
3	447.975,782 511.605,218	4	447.963,125 511.580,961	27.361
4	447.963,125 511.580,961	5	447.944,987 511.564,658	24.388
5	447.944,987 511.564,658	6	447.996,948 511.523,632	66.205

Punct început	X / Y	Punct sfârșit	X / Y	Lungime segment (** (m)
6	447.996,948 511.523,632	7	448.003,053 511.529,785	8.668
7	448.003,053 511.529,785	1	448.024,093 511.588,169	62.059

\*\* Lungimile segmentelor sunt determinate în planul de proiecție Stereo 70 și sunt rotunjite la 1 milimetru.

\*\*\* Distanța dintre puncte este formată din segmente cumulate ce sunt mai mici decât valoarea 1 milimetru.



**DATE DESPRE IMOBILUL NR. 1774**

Oficiul de Cadastru și Publicitate Imobiliară SIBIU  
Biroul de Cadastru și Publicitate Imobiliară Medias

**A. Partea I. Descrierea imobilului**

TEREN Extravilan

Adresa: Jud. Sibiu

Nr. Crt	Nr cadastral Nr. topografic	Suprafața* (mp)	Observații / Referințe
A1		2.000	Sector cadastral:57 Teren neimprejmuit;

**B. Partea II. Proprietari și acte**

Inscrieri privitoare la dreptul de proprietate și alte drepturi reale	Referințe
/	
Act Administrativ nr. 314, din 26/11/2007 emis de CONSILIUL LOCAL MEDIAS (HOTARARE DE CONSILIU);	
B1	A1
Intabulare, drept de PROPRIETATE, dobandit prin Lege, cota actuala 1/1 1) MUNICIPIUL MEDIAȘ DOMENIUL PRIVAT, CIF:4240677	

**C. Partea III. SARCINI .**

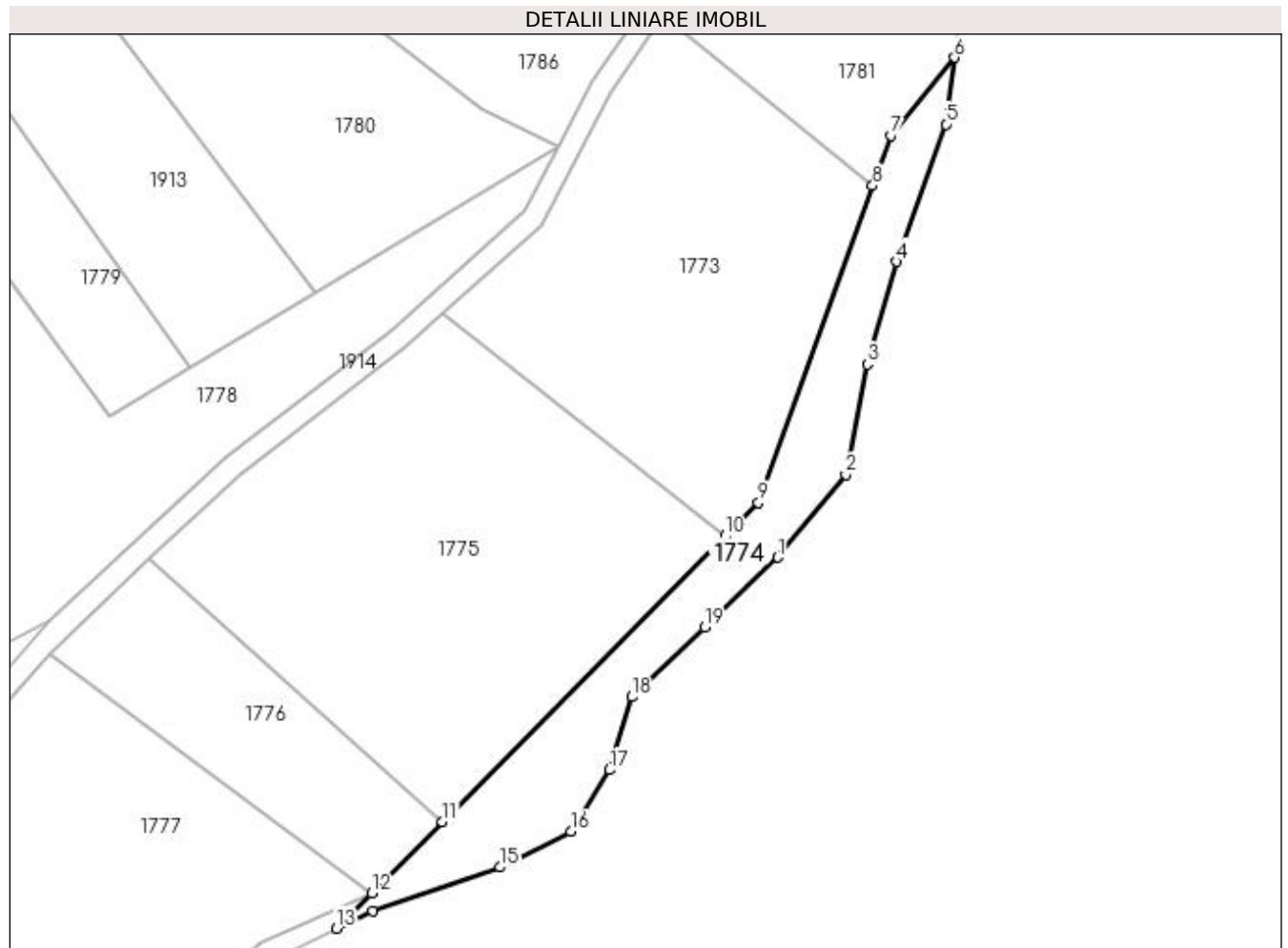
Inscrieri privind dezmembramintele dreptului de proprietate, drepturi reale de garanție și sarcini	Referințe
NU SUNT	

## Anexa Nr. 1 La Partea I

## Teren

Nr cadastral	Suprafața (mp)*	Observații / Referințe
	2.000	

\* Suprafața este determinată în planul de proiecție Stereo 70.



## Date referitoare la teren

Crt	Categorie folosință	Intra vilan	Suprafața (mp)	Tarla	Parcelă	Nr. topo	Observații / Referințe
1	arabil	NU	2.000	66	3575/5	-	

## Lungime Segmente

1) Valorile lungimilor segmentelor sunt obținute din proiecție în plan.

Punct început	X / Y	Punct sfârșit	X / Y	Lungime segment (** (m)
1	448.006,665 511.519,659	2	448.019,154 511.534,943	19.738
2	448.019,154 511.534,943	3	448.023,11 511.555,268	20.706
3	448.023,11 511.555,268	4	448.028,517 511.574,14	19.632
4	448.028,517 511.574,14	5	448.037,617 511.599,48	26.924
5	448.037,617 511.599,48	6	448.039,209 511.611,757	12.38

Punct început	X / Y	Punct sfârşit	X / Y	Lungime segment (** (m)
6	448.039,209 511.611,757	7	448.027,422 511.597,402	18.574
7	448.027,422 511.597,402	8	448.024,093 511.588,169	9.815
8	448.024,093 511.588,169	9	448.003,053 511.529,785	62.059
9	448.003,053 511.529,785	10	447.996,948 511.523,632	8.668
10	447.996,948 511.523,632	11	447.944,755 511.471,003	74.121
11	447.944,755 511.471,003	12	447.931,763 511.457,902	18.45
12	447.931,763 511.457,902	13	447.925,25 511.451,335	9.25
13	447.925,25 511.451,335	14	447.931,944 511.454,545	7.424
14	447.931,944 511.454,545	15	447.955,418 511.462,596	24.816
15	447.955,418 511.462,596	16	447.968,474 511.469,194	14.629
16	447.968,474 511.469,194	17	447.975,596 511.480,544	13.399
17	447.975,596 511.480,544	18	447.979,684 511.494,006	14.069
18	447.979,684 511.494,006	19	447.993,174 511.506,832	18.615
19	447.993,174 511.506,832	1	448.006,665 511.519,659	18.615

\*\* Lungimile segmentelor sunt determinate în planul de proiecție Stereo 70 și sunt rotunjite la 1 milimetru.

\*\*\* Distanța dintre puncte este formată din segmente cumulate ce sunt mai mici decât valoarea 1 milimetru.





**DATE DESPRE IMOBILUL NR. 1775**

Oficiul de Cadastru și Publicitate Imobiliară SIBIU  
Biroul de Cadastru și Publicitate Imobiliară Medias

**A. Partea I. Descrierea imobilului**

TEREN Extravilan

Adresa: Jud. Sibiu

Nr. Crt	Nr cadastral Nr. topografic	Suprafața* (mp)	Observații / Referințe
A1		5.000	Sector cadastral:57 Teren neimprejmuit;

**B. Partea II. Proprietari și acte**

Inscrieri privitoare la dreptul de proprietate și alte drepturi reale	Referințe
/	
Act Administrativ nr. 925/6, din 24/05/1995 emis de CJSDPAT SIBIU (TITLU DE PROPRIETATE);	
B1	A1
Intabulare, drept de PROPRIETATE, dobandit prin Constituire, cota actuala 1/1 1) CHIRILĂ IOAN	

**C. Partea III. SARCINI .**

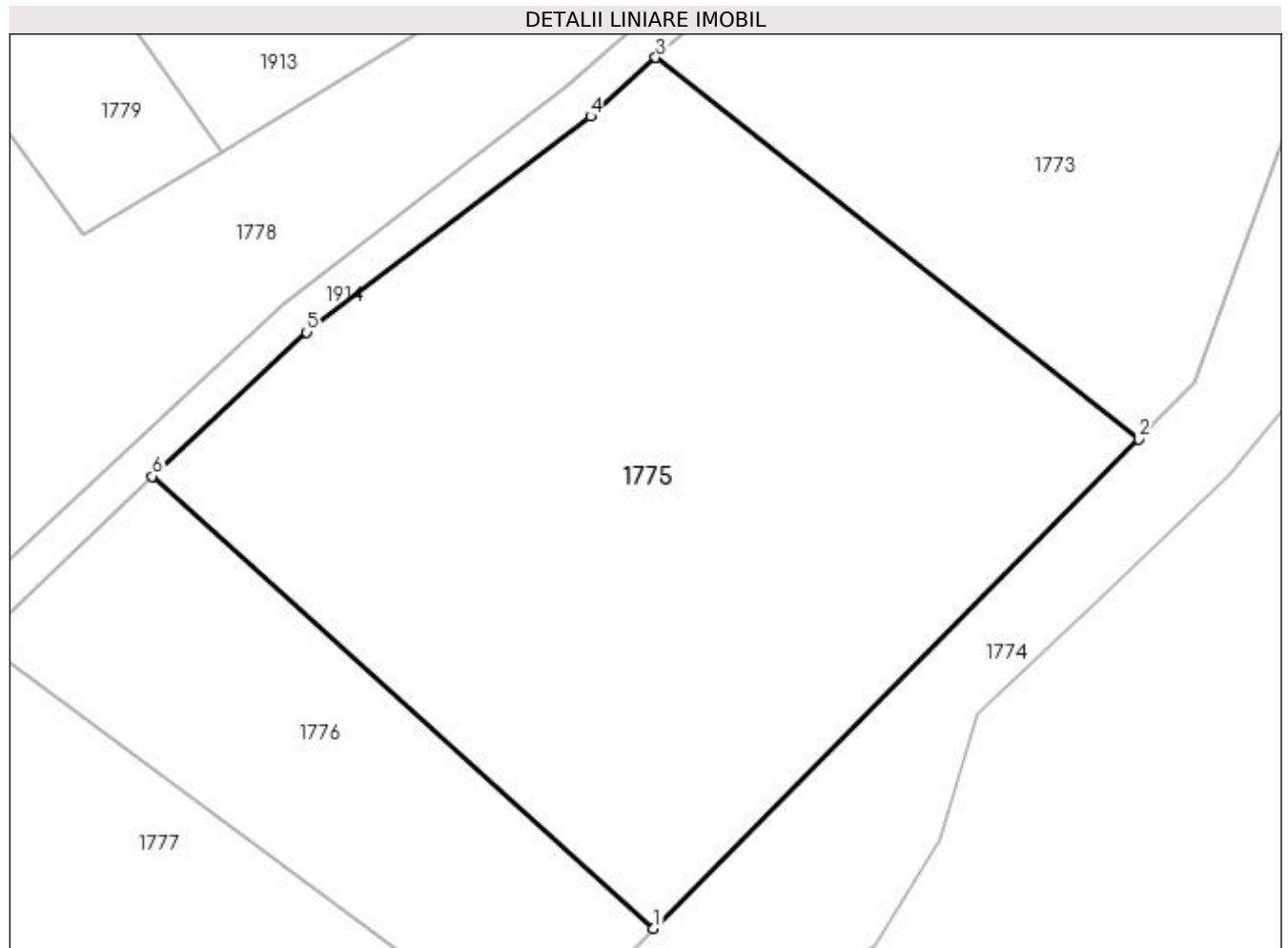
Inscrieri privind dezmembramintele dreptului de proprietate, drepturi reale de garanție și sarcini	Referințe
NU SUNT	

## Anexa Nr. 1 La Partea I

## Teren

Nr cadastral	Suprafața (mp)*	Observații / Referințe
	5.000	

\* Suprafața este determinată în planul de proiecție Stereo 70.



## Date referitoare la teren

Crt	Categorie folosință	Intra vilan	Suprafața (mp)	Tarla	Parcelă	Nr. topo	Observații / Referințe
1	arabil	NU	5.000	66	3575/2	-	

## Lungime Segmente

1) Valorile lungimilor segmentelor sunt obținute din proiecție în plan.

Punct început	X / Y	Punct sfârșit	X / Y	Lungime segment (** (m)
1	447.944,755 511.471,003	2	447.996,948 511.523,632	74.121
2	447.996,948 511.523,632	3	447.944,987 511.564,658	66.205
3	447.944,987 511.564,658	4	447.937,959 511.558,341	9.45
4	447.937,959 511.558,341	5	447.907,432 511.535,126	38.352
5	447.907,432 511.535,126	6	447.890,817 511.519,635	22.716

Punct început	X / Y	Punct sfârșit	X / Y	Lungime segment (** (m)
6	447.890,817 511.519,635	1	447.944,755 511.471,003	72.624

\*\* Lungimile segmentelor sunt determinate în planul de proiecție Stereo 70 și sunt rotunjite la 1 milimetru.

\*\*\* Distanța dintre puncte este formată din segmente cumulate ce sunt mai mici decât valoarea 1 milimetru.



**DATE DESPRE IMOBILUL NR. 1776**

Oficiul de Cadastru și Publicitate Imobiliară SIBIU  
Biroul de Cadastru și Publicitate Imobiliară Medias

**A. Partea I. Descrierea imobilului**

TEREN Extravilan

Adresa: Jud. Sibiu

Nr. Crt	Nr cadastral Nr. topografic	Suprafața* (mp)	Observații / Referințe
A1		1.600	Sector cadastral:57 Teren neimprejmuit;

**B. Partea II. Proprietari și acte**

Inscrieri privitoare la dreptul de proprietate și alte drepturi reale	Referințe
/	
Act Administrativ nr. 844/6, din 25/05/1995 emis de CJSDPAT SIBIU (TITLU DE PROPRIETATE);	
B1	A1
Intabulare, drept de PROPRIETATE, dobandit prin Constituire, cota actuala 1/1 1) HOLOM BAZIL	

**C. Partea III. SARCINI .**

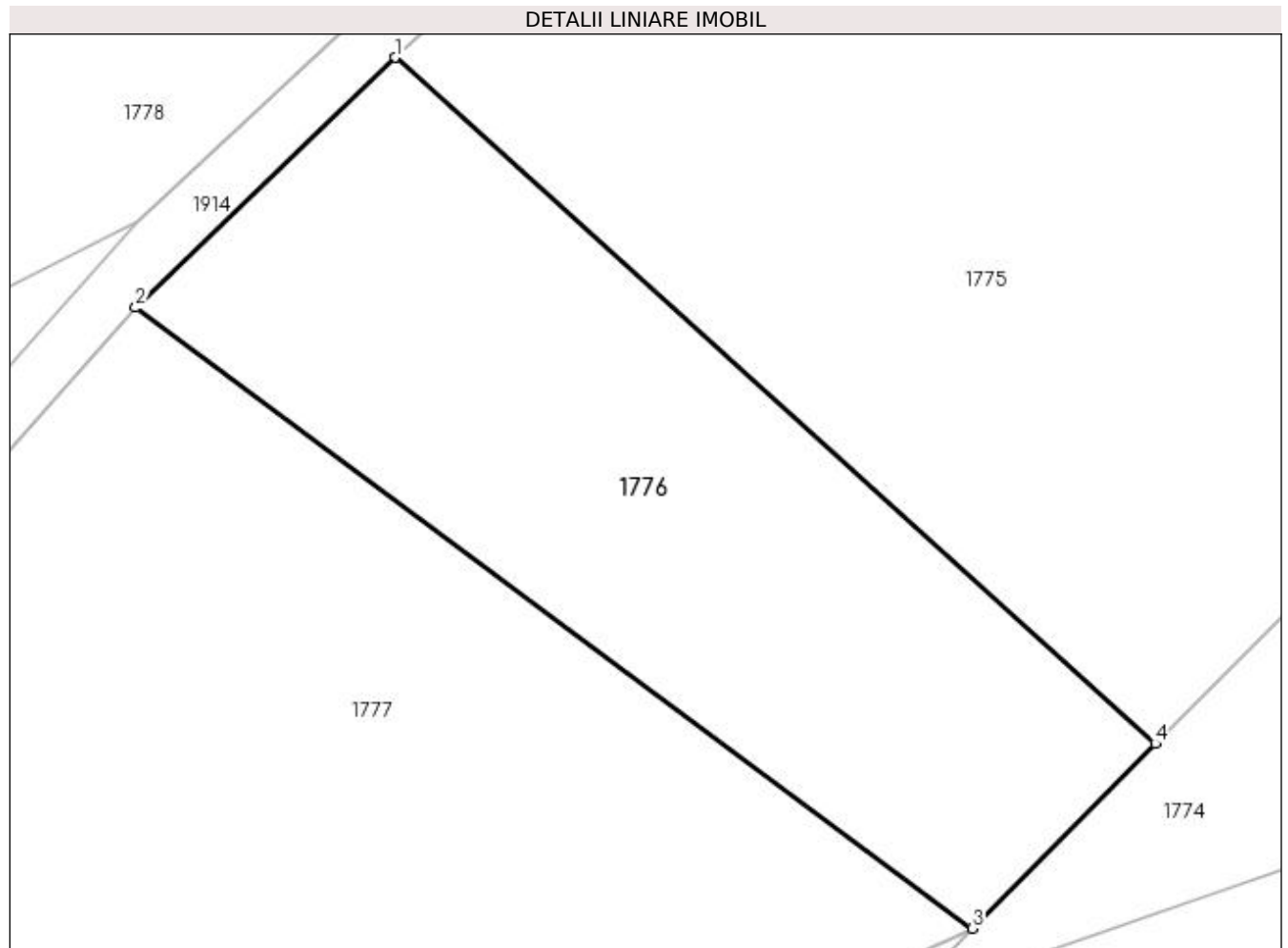
Inscrieri privind dezmembramintele dreptului de proprietate, drepturi reale de garanție și sarcini	Referințe
NU SUNT	

## Anexa Nr. 1 La Partea I

## Teren

Nr cadastral	Suprafața (mp)*	Observații / Referințe
	1.600	

\* Suprafața este determinată în planul de proiecție Stereo 70.



## Date referitoare la teren

Crt	Categorie folosință	Intra vilan	Suprafața (mp)	Tarla	Parcelă	Nr. topo	Observații / Referințe
1	arabil	NU	1.600	66	3575/1	-	

## Lungime Segmente

1) Valorile lungimilor segmentelor sunt obținute din proiecție în plan.

Punct început	X / Y	Punct sfârșit	X / Y	Lungime segment (** (m)
1	447.890,817 511.519,635	2	447.872,417 511.501,911	25.548
2	447.872,417 511.501,911	3	447.931,763 511.457,902	73.883
3	447.931,763 511.457,902	4	447.944,755 511.471,003	18.45
4	447.944,755 511.471,003	1	447.890,817 511.519,635	72.624

**\*\* Lungimile segmentelor sunt determinate în planul de proiecție Stereo 70 și sunt rotunjite la 1 milimetru.**

**\*\*\* Distanța dintre puncte este formată din segmente cumulate ce sunt mai mici decât valoarea 1 milimetru.**





**DATE DESPRE IMOBILUL NR. 1777**

Oficiul de Cadastru și Publicitate Imobiliară SIBIU  
Biroul de Cadastru și Publicitate Imobiliară Medias

**A. Partea I. Descrierea imobilului**

TEREN Extravilan

Adresa: Jud. Sibiu

Nr. Crt	Nr cadastral Nr. topografic	Suprafața* (mp)	Observații / Referințe
A1		3.400	Sector cadastral:57 Teren neimprejmuit;

**B. Partea II. Proprietari și acte**

Inscrieri privitoare la dreptul de proprietate și alte drepturi reale	Referințe
/	
Act Administrativ nr. 844/6, din 25/05/1995 emis de CJSDPAT SIBIU (TITLU DE PROPRIETATE);	
B1	A1
Intabulare, drept de PROPRIETATE, dobandit prin Constituire, cota actuala 1/1 1) HOLOM BAZIL	

**C. Partea III. SARCINI .**

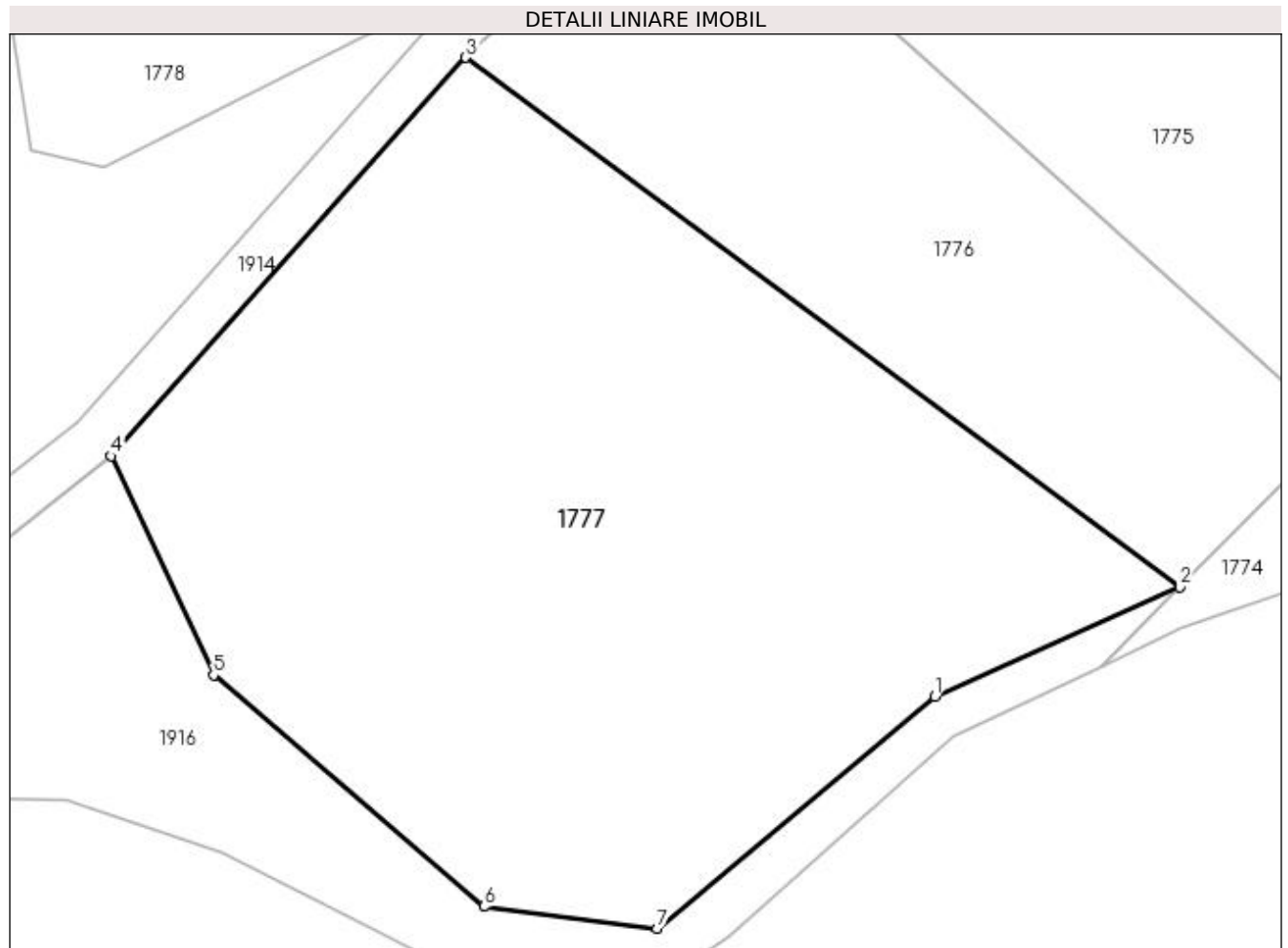
Inscrieri privind dezmembramintele dreptului de proprietate, drepturi reale de garanție și sarcini	Referințe
NU SUNT	

## Anexa Nr. 1 La Partea I

## Teren

Nr cadastral	Suprafața (mp)*	Observații / Referințe
	3.400	

\* Suprafața este determinată în planul de proiecție Stereo 70.



## Date referitoare la teren

Crt	Categorie folosință	Intra vilan	Suprafața (mp)	Tarla	Parcelă	Nr. topo	Observații / Referințe
1	faneata	NU	3.400	66	3574/1	-	

## Lungime Segmente

1) Valorile lungimilor segmentelor sunt obținute din proiecție în plan.

Punct început	X / Y	Punct sfârșit	X / Y	Lungime segment (** (m)
1	447.911,428 511.448,836	2	447.931,763 511.457,902	22.265
2	447.931,763 511.457,902	3	447.872,417 511.501,911	73.883
3	447.872,417 511.501,911	4	447.842,932 511.468,795	44.34
4	447.842,932 511.468,795	5	447.851,435 511.450,602	20.081
5	447.851,435 511.450,602	6	447.873,901 511.431,366	29.576

Punct început	X / Y	Punct sfârșit	X / Y	Lungime segment (** (m)
6	447.873,901 511.431,366	7	447.888,316 511.429,553	14.529
7	447.888,316 511.429,553	1	447.911,428 511.448,836	30.099

\*\* Lungimile segmentelor sunt determinate în planul de proiecție Stereo 70 și sunt rotunjite la 1 milimetru.

\*\*\* Distanța dintre puncte este formată din segmente cumulate ce sunt mai mici decât valoarea 1 milimetru.



**DATE DESPRE IMOBILUL NR. 1778**

Oficiul de Cadastru și Publicitate Imobiliară SIBIU  
Biroul de Cadastru și Publicitate Imobiliară Medias

**A. Partea I. Descrierea imobilului**

TEREN Extravilan

Adresa: Jud. Sibiu

Nr. Crt	Nr cadastral Nr. topografic	Suprafața* (mp)	Observații / Referințe
A1		7.800	Sector cadastral:57 Teren neimprejmuit;

**B. Partea II. Proprietari și acte**

Inscrieri privitoare la dreptul de proprietate și alte drepturi reale	Referințe
/	
Act Administrativ nr. 787/6, din 15/06/1995 emis de CJSDPAT SIBIU (TITLU DE PROPRIETATE);	
B1	A1
Intabulare, drept de PROPRIETATE, dobândit prin Reconstituire, cota actuala 1/1	
1) POPA IULIAN	
2) POPA ACHIM	

**C. Partea III. SARCINI .**

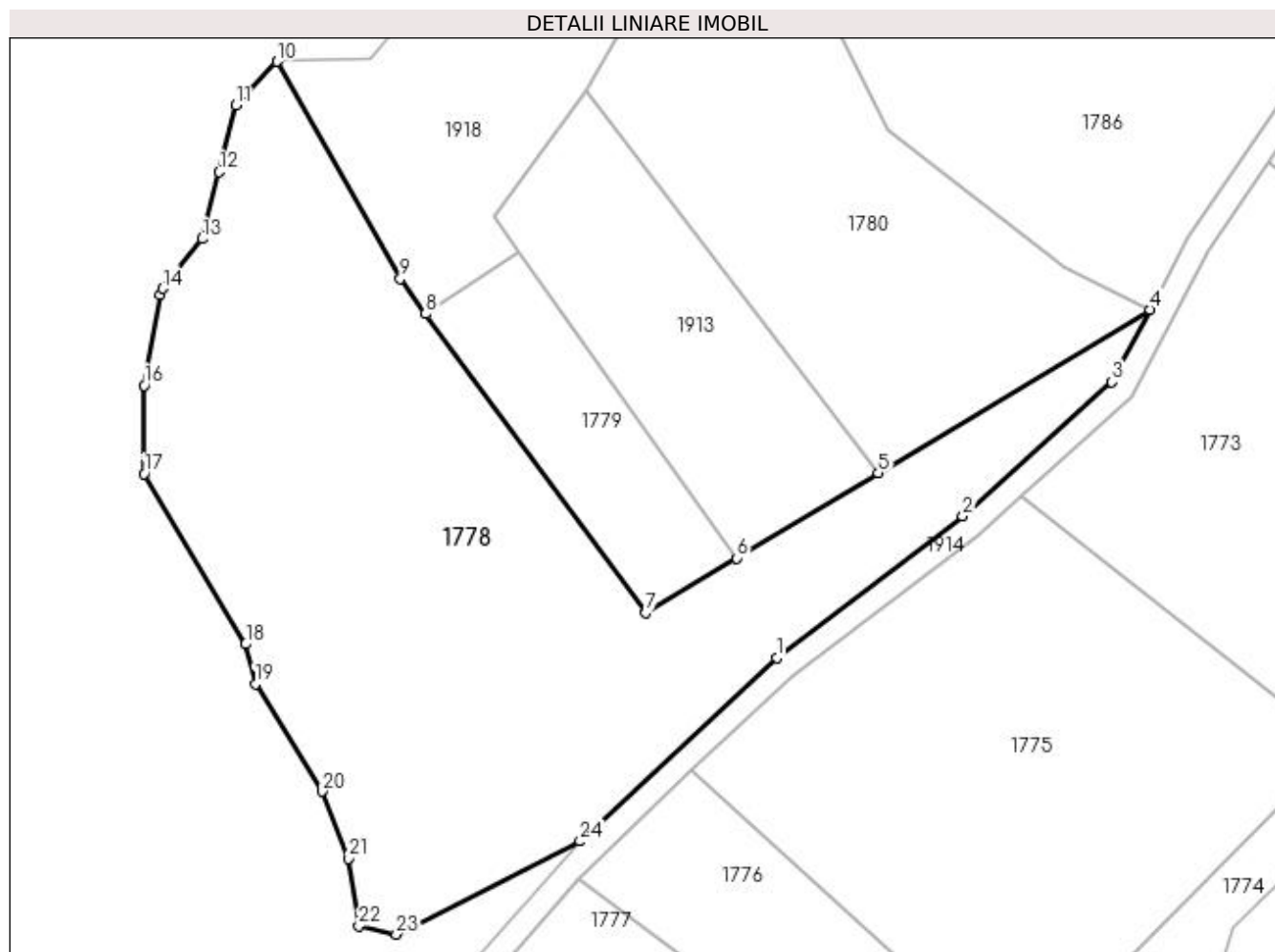
Inscrieri privind dezmembramintele dreptului de proprietate, drepturi reale de garanție și sarcini	Referințe
NU SUNT	

## Anexa Nr. 1 La Partea I

## Teren

Nr cadastral	Suprafața (mp)*	Observații / Referințe
	7.800	

\* Suprafața este determinată în planul de proiecție Stereo 70.



## Date referitoare la teren

Crt	Categorie folosință	Intravilan	Suprafața (mp)	Tarla	Parcelă	Nr. topo	Observații / Referințe
1	faneata	NU	7.800	66	3574/2	-	

## Lungime Segmente

1) Valorile lungimilor segmentelor sunt obținute din proiecție în plan.

Punct început	X / Y	Punct sfârșit	X / Y	Lungime segment (** (m)
1	447.904,851 511.538,188	2	447.935,407 511.561,426	38.388
3	447.959,913 511.583,453	4	447.966,129 511.595,366	13.437
5	447.921,528 511.568,524	6	447.898,296 511.554,543	27.115
7	447.883,342 511.545,543	8	447.847,202 511.594,654	60.975
9	447.842,98 511.600,392	10	447.822,776 511.636,069	41.0

Punct început	X / Y	Punct sfârșit	X / Y	Lungime segment (** (m)
2	447.935,407 511.561,426	3	447.959,913 511.583,453	32.951
4	447.966,129 511.595,366	5	447.921,528 511.568,524	52.055
6	447.898,296 511.554,543	7	447.883,342 511.545,543	17.454
8	447.847,202 511.594,654	9	447.842,98 511.600,392	7.124
10	447.822,776 511.636,069	11	447.816,025 511.628,886	9.858

Punct început	X / Y	Punct sfârșit	X / Y	Lungime segment (** (m)
11	447.816,025 511.628,886	12	447.813,255 511.617,932	11.299
13	447.810,486 511.606,978	14	447.804,024 511.598,795	10.427
15	447.803,579 511.597,84	16	447.800,965 511.582,897	15.169
17	447.800,965 511.568,402	18	447.817,607 511.540,437	32.542
19	447.819,221 511.533,912	20	447.830,22 511.516,233	20.821
21	447.834,48 511.505,214	22	447.836,192 511.494,135	11.211
23	447.842,349 511.492,772	24	447.872,531 511.508,054	33.831

Punct început	X / Y	Punct sfârșit	X / Y	Lungime segment (** (m)
12	447.813,255 511.617,932	13	447.810,486 511.606,978	11.299
14	447.804,024 511.598,795	15	447.803,579 511.597,84	1.054
16	447.800,965 511.582,897	17	447.800,965 511.568,402	14.496
18	447.817,607 511.540,437	19	447.819,221 511.533,912	6.722
20	447.830,22 511.516,233	21	447.834,48 511.505,214	11.814
22	447.836,192 511.494,135	23	447.842,349 511.492,772	6.306
24	447.872,531 511.508,054	1	447.904,851 511.538,188	44.189

\*\* Lungimile segmentelor sunt determinate în planul de proiecție Stereo 70 și sunt rotunjite la 1 milimetru.

\*\*\* Distanța dintre puncte este formată din segmente cumulate ce sunt mai mici decât valoarea 1 milimetru.





**DATE DESPRE IMOBILUL NR. 1779**

Oficiul de Cadastru și Publicitate Imobiliară SIBIU  
Biroul de Cadastru și Publicitate Imobiliară Medias

**A. Partea I. Descrierea imobilului**

TEREN Extravilan

Adresa: Jud. Sibiu

Nr. Crt	Nr cadastral Nr. topografic	Suprafața* (mp)	Observații / Referințe
A1		1.100	Sector cadastral:57 Teren neimprejmuit;

**B. Partea II. Proprietari și acte**

Inscrieri privitoare la dreptul de proprietate și alte drepturi reale	Referințe
/	
Act Administrativ nr. 868/6, din 13/06/1995 emis de CJSDPAT SIBIU (TITLU DE PROPRIETATE);	
B1	A1
Intabulare, drept de PROPRIETATE, dobandit prin Constituire, cota actuala 1/1 1) COMAN ELISABETA	

**C. Partea III. SARCINI .**

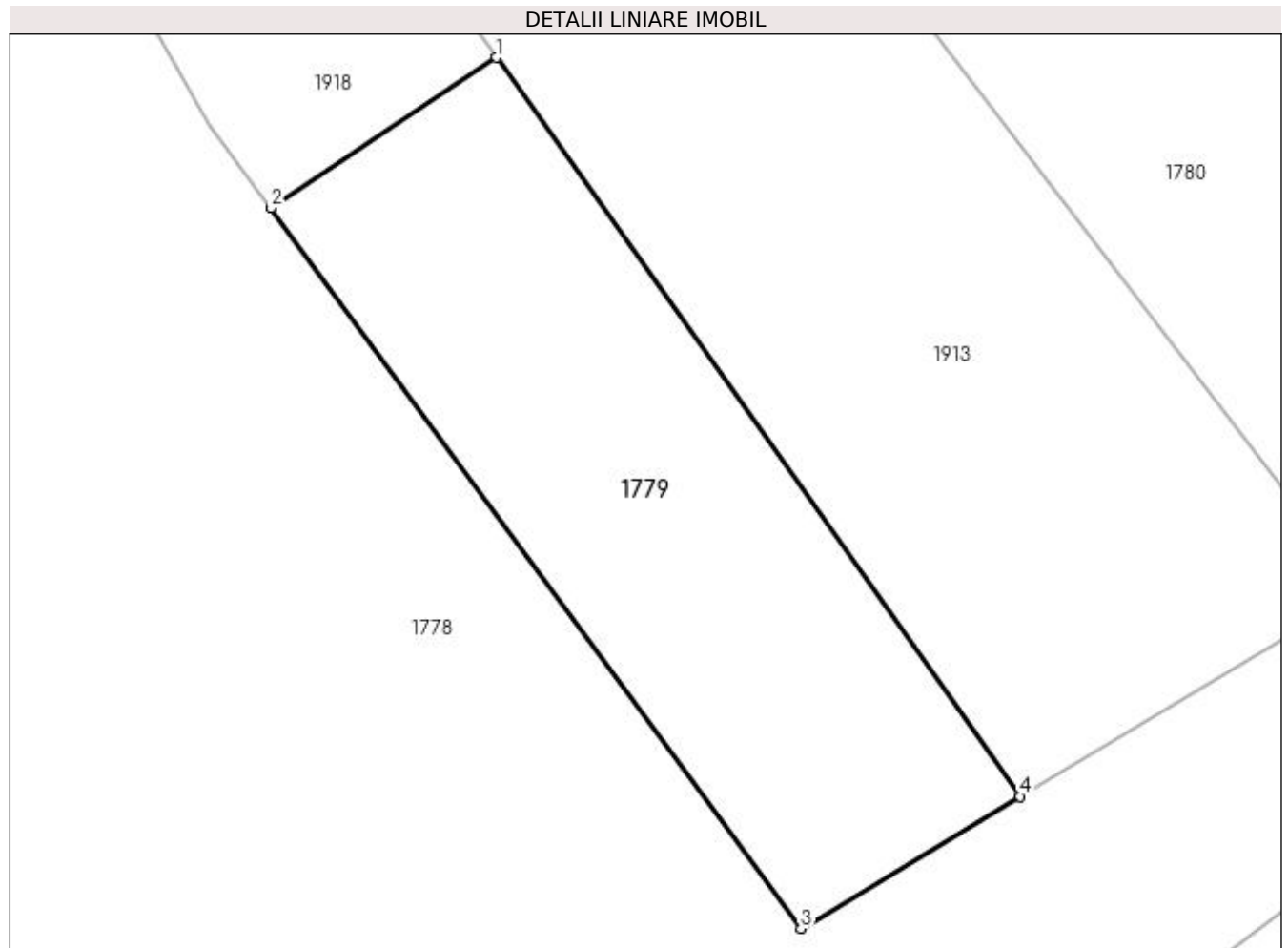
Inscrieri privind dezmembramintele dreptului de proprietate, drepturi reale de garanție și sarcini	Referințe
NU SUNT	

## Anexa Nr. 1 La Partea I

## Teren

Nr cadastral	Suprafața (mp)*	Observații / Referințe
	1.100	

\* Suprafața este determinată în planul de proiecție Stereo 70.



## Date referitoare la teren

Crt	Categorie folosință	Intravilan	Suprafața (mp)	Tarla	Parcelă	Nr. topo	Observații / Referințe
1	faneata	NU	1.100	66	3574/3	-	

## Lungime Segmente

1) Valorile lungimilor segmentelor sunt obținute din proiecție în plan.

Punct început	X / Y	Punct sfârșit	X / Y	Lungime segment (** (m)
1	447.862,582 511.604,899	2	447.847,202 511.594,654	18.48
2	447.847,202 511.594,654	3	447.883,342 511.545,543	60.975
3	447.883,342 511.545,543	4	447.898,296 511.554,543	17.454
4	447.898,296 511.554,543	1	447.862,582 511.604,899	61.735

**\*\* Lungimile segmentelor sunt determinate în planul de proiecție Stereo 70 și sunt rotunjite la 1 milimetru.**

**\*\*\* Distanța dintre puncte este formată din segmente cumulate ce sunt mai mici decât valoarea 1 milimetru.**



**DATE DESPRE IMOBILUL NR. 1780**

Oficiul de Cadastru și Publicitate Imobiliară SIBIU  
Biroul de Cadastru și Publicitate Imobiliară Medias

**A. Partea I. Descrierea imobilului**

TEREN Extravilan

Adresa: Jud. Sibiu

Nr. Crt	Nr cadastral Nr. topografic	Suprafața* (mp)	Observații / Referințe
A1		3.800	Sector cadastral:57 Teren neimprejmuit;

**B. Partea II. Proprietari și acte**

Inscrieri privitoare la dreptul de proprietate și alte drepturi reale	Referințe
/	
Act Administrativ nr. 791/6, din 16/06/1995 emis de CJSDPAT SIBIU (TITLU DE PROPRIETATE);	
B1	A1
Intabulare, drept de PROPRIETATE, dobândit prin Reconstituire, cota actuala 1/1	
1) BISA ANA	
2) NICOLAE MARIA	

**C. Partea III. SARCINI .**

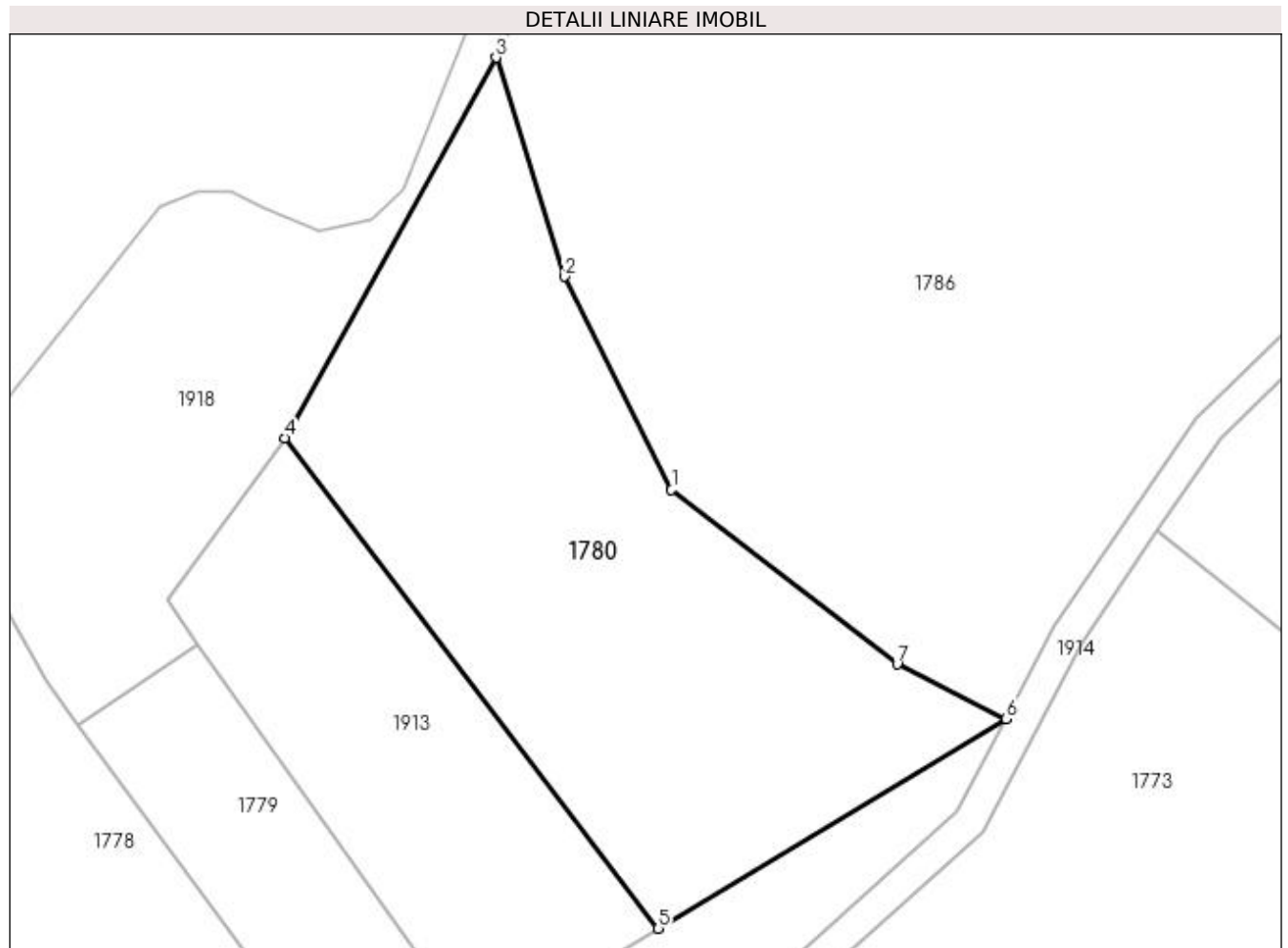
Inscrieri privind dezmembramintele dreptului de proprietate, drepturi reale de garanție și sarcini	Referințe
NU SUNT	

## Anexa Nr. 1 La Partea I

## Teren

Nr cadastral	Suprafața (mp)*	Observații / Referințe
	3.800	

\* Suprafața este determinată în planul de proiecție Stereo 70.



## Date referitoare la teren

Crt	Categorie folosință	Intra vilan	Suprafața (mp)	Tarla	Parcelă	Nr. topo	Observații / Referințe
1	faneata	NU	3.800	66	3574/5	-	

## Lungime Segmente

1) Valorile lungimilor segmentelor sunt obținute din proiecție în plan.

Punct început	X / Y	Punct sfârșit	X / Y	Lungime segment (** (m)
1	447.923,227 511.624,716	2	447.909,523 511.652,008	30.539
2	447.909,523 511.652,008	3	447.900,728 511.680,06	29.399
3	447.900,728 511.680,06	4	447.873,634 511.631,363	55.726
4	447.873,634 511.631,363	5	447.921,528 511.568,524	79.01
5	447.921,528 511.568,524	6	447.966,129 511.595,366	52.055

Punct început	X / Y	Punct sfârșit	X / Y	Lungime segment (** (m)
6	447.966,129 511.595,366	7	447.952,151 511.602,386	15.642
7	447.952,151 511.602,386	1	447.923,227 511.624,716	36.541

\*\* Lungimile segmentelor sunt determinate în planul de proiecție Stereo 70 și sunt rotunjite la 1 milimetru.

\*\*\* Distanța dintre puncte este formată din segmente cumulate ce sunt mai mici decât valoarea 1 milimetru.





**DATE DESPRE IMOBILUL NR. 1781**

Oficiul de Cadastru și Publicitate Imobiliară SIBIU  
Biroul de Cadastru și Publicitate Imobiliară Medias

**A. Partea I. Descrierea imobilului**

TEREN Extravilan

Adresa: Jud. Sibiu

Nr. Crt	Nr cadastral Nr. topografic	Suprafața* (mp)	Observații / Referințe
A1		4.100	Sector cadastral:57 Teren neimprejmuit;

**B. Partea II. Proprietari și acte**

Inscrieri privitoare la dreptul de proprietate și alte drepturi reale	Referințe
/	
Act Administrativ nr. 932/6, din 25/05/1995 emis de CJSDPAT SIBIU (TITLU DE PROPRIETATE);	
B1	A1
Intabulare, drept de PROPRIETATE, dobandit prin Constituire, cota actuala 1/1 1) MARIAN CONSTANTIN	

**C. Partea III. SARCINI .**

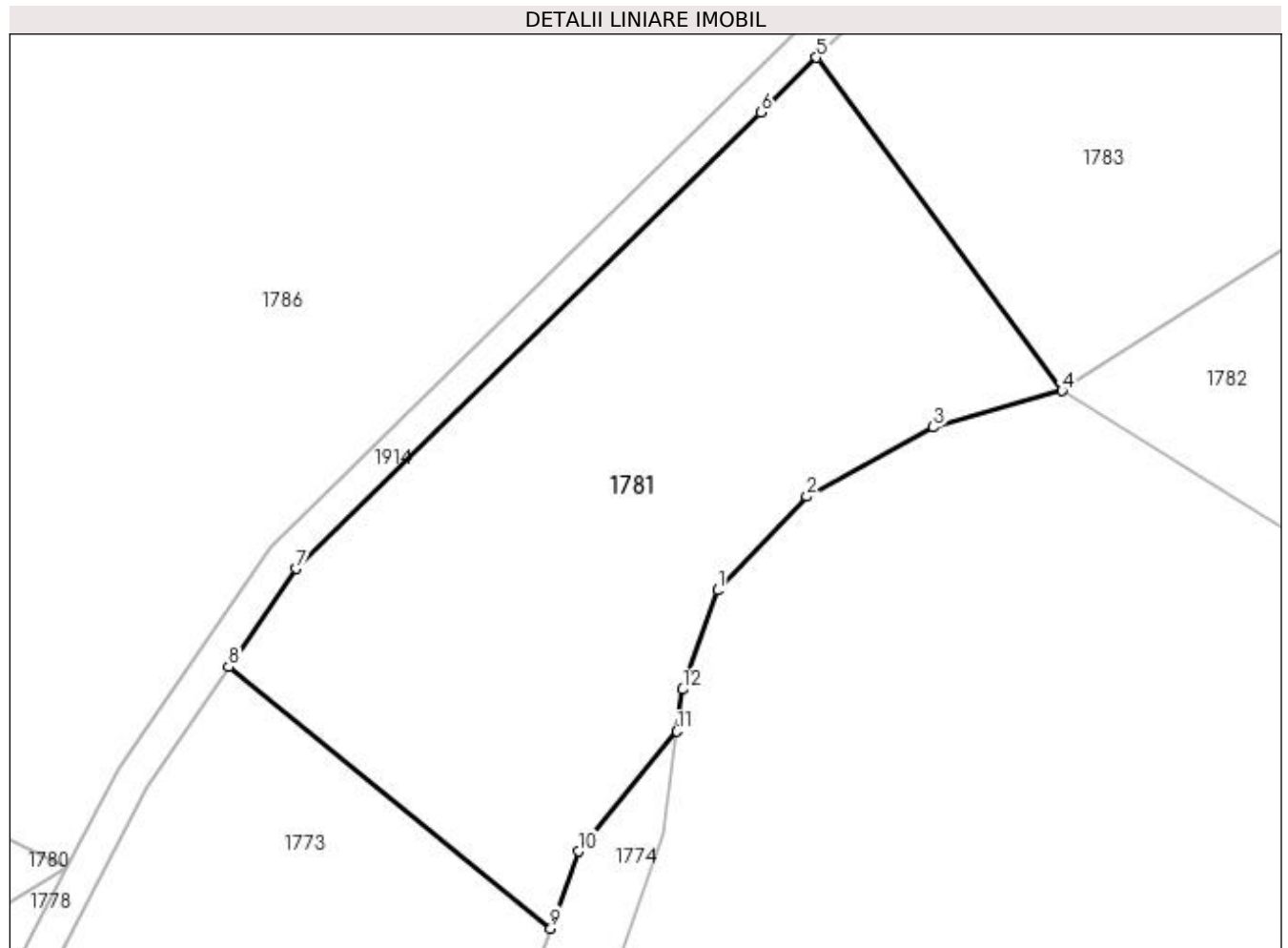
Inscrieri privind dezmembramintele dreptului de proprietate, drepturi reale de garanție și sarcini	Referințe
NU SUNT	

## Anexa Nr. 1 La Partea I

## Teren

Nr cadastral	Suprafața (mp)*	Observații / Referințe
	4.100	

\* Suprafața este determinată în planul de proiecție Stereo 70.



## Date referitoare la teren

Crt	Categorie folosință	Intra vilan	Suprafața (mp)	Tarla	Parcelă	Nr. topo	Observații / Referințe
1	arabil	NU	4.100	66	3575/4	-	

## Lungime Segmente

1) Valorile lungimilor segmentelor sunt obținute din proiecție în plan.

Punct început	X / Y	Punct sfârșit	X / Y	Lungime segment (** (m)
1	448.044,079 511.628,647	2	448.054,761 511.639,865	15.49
2	448.054,761 511.639,865	3	448.069,926 511.648,18	17.295
3	448.069,926 511.648,18	4	448.085,356 511.652,535	16.032
4	448.085,356 511.652,535	5	448.055,935 511.692,42	49.562
5	448.055,935 511.692,42	6	448.049,247 511.685,861	9.367

Punct început	X / Y	Punct sfârşit	X / Y	Lungime segment (** (m)
6	448.049,247 511.685,861	7	447.993,554 511.631,245	78.004
7	447.993,554 511.631,245	8	447.985,52 511.619,48	14.246
8	447.985,52 511.619,48	9	448.024,093 511.588,169	49.681
9	448.024,093 511.588,169	10	448.027,422 511.597,402	9.815
10	448.027,422 511.597,402	11	448.039,209 511.611,757	18.574
11	448.039,209 511.611,757	12	448.039,859 511.616,769	5.054
12	448.039,859 511.616,769	1	448.044,079 511.628,647	12.605

\*\* Lungimile segmentelor sunt determinate în planul de proiecție Stereo 70 și sunt rotunjite la 1 milimetru.

\*\*\* Distanța dintre puncte este formată din segmente cumulate ce sunt mai mici decât valoarea 1 milimetru.



**DATE DESPRE IMOBILUL NR. 1782**

Oficiul de Cadastru și Publicitate Imobiliară SIBIU  
Biroul de Cadastru și Publicitate Imobiliară Medias

**A. Partea I. Descrierea imobilului**

TEREN Extravilan

Adresa: Jud. Sibiu

Nr. Crt	Nr cadastral Nr. topografic	Suprafața* (mp)	Observații / Referințe
A1		1.000	Sector cadastral:57 Teren neimprejmuit;

**B. Partea II. Proprietari și acte**

Inscrieri privitoare la dreptul de proprietate și alte drepturi reale	Referințe
/	
Act Administrativ nr. 816/6, din 23/05/1995 emis de CJSDPAT SIBIU (TITLU DE PROPRIETATE);	
B1	A1
Intabulare, drept de PROPRIETATE, dobandit prin Constituire, cota actuala 1/1 1) SÎNGEORZAN IOAN	

**C. Partea III. SARCINI .**

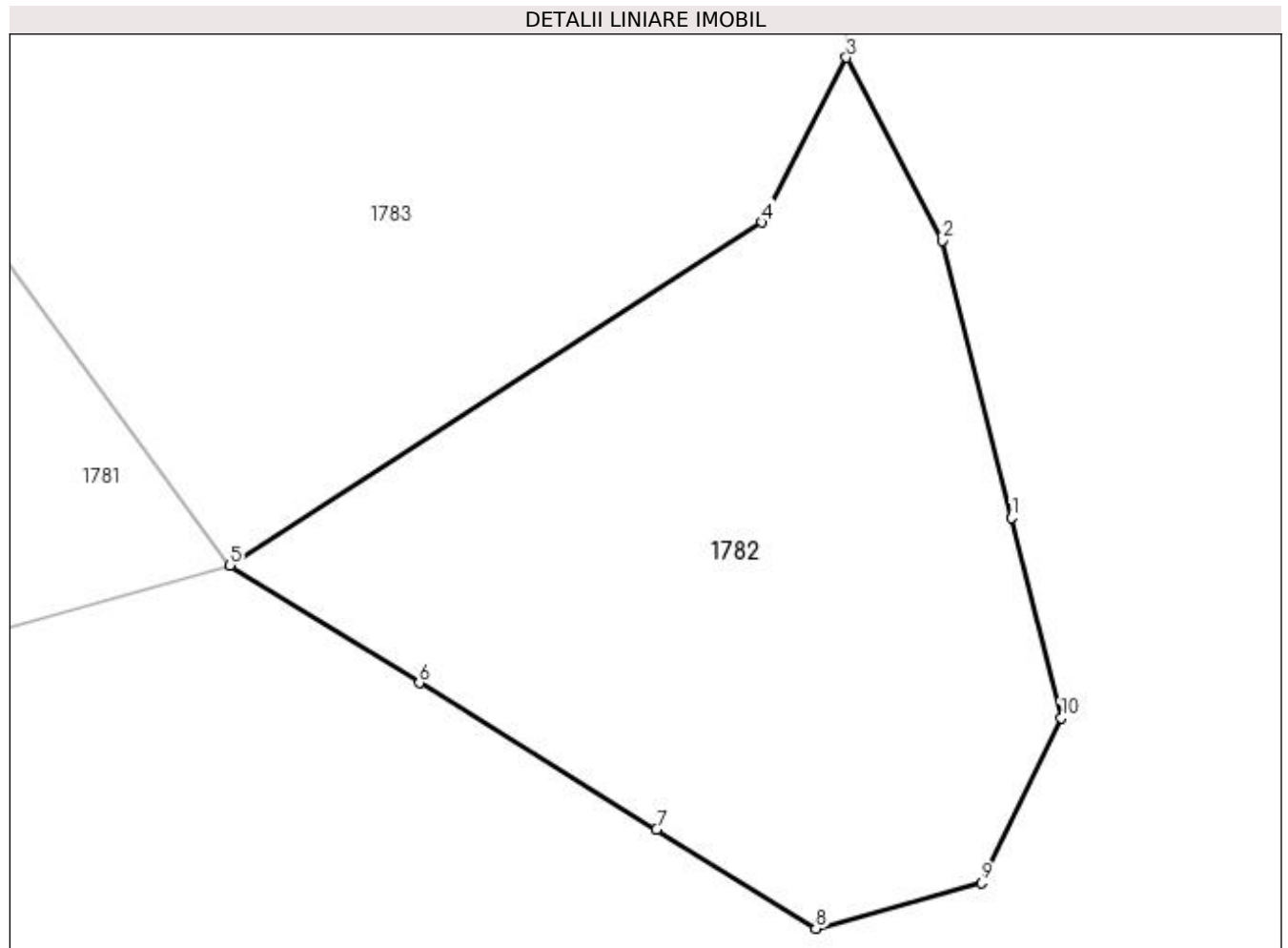
Inscrieri privind dezmembramintele dreptului de proprietate, drepturi reale de garanție și sarcini	Referințe
NU SUNT	

## Anexa Nr. 1 La Partea I

## Teren

Nr cadastral	Suprafața (mp)*	Observații / Referințe
	1.000	

\* Suprafața este determinată în planul de proiecție Stereo 70.



## Date referitoare la teren

Crt	Categorie folosință	Intra vilan	Suprafața (mp)	Tarla	Parcelă	Nr. topo	Observații / Referințe
1	faneata	NU	1.000	66	3576	-	

## Lungime Segmente

1) Valorile lungimilor segmentelor sunt obținute din proiecție în plan.

Punct început	X / Y	Punct sfârșit	X / Y	Lungime segment (** (m)
1	448.126,634 511.655,042	2	448.122,98 511.669,668	15.075
2	448.122,98 511.669,668	3	448.117,93 511.679,326	10.899
3	448.117,93 511.679,326	4	448.113,463 511.670,637	9.77
4	448.113,463 511.670,637	5	448.085,356 511.652,535	33.432
5	448.085,356 511.652,535	6	448.095,379 511.646,332	11.787

Punct început	X / Y	Punct sfârșit	X / Y	Lungime segment (** (m)
6	448.095,379 511.646,332	7	448.107,886 511.638,592	14.708
7	448.107,886 511.638,592	8	448.116,318 511.633,372	9.917
8	448.116,318 511.633,372	9	448.125,051 511.635,774	9.057
9	448.125,051 511.635,774	10	448.129,271 511.644,484	9.679
10	448.129,271 511.644,484	1	448.126,634 511.655,042	10.883

\*\* Lungimile segmentelor sunt determinate în planul de proiecție Stereo 70 și sunt rotunjite la 1 milimetru.

\*\*\* Distanța dintre puncte este formată din segmente cumulate ce sunt mai mici decât valoarea 1 milimetru.





**DATE DESPRE IMOBILUL NR. 1783**

Oficiul de Cadastru și Publicitate Imobiliară SIBIU  
Biroul de Cadastru și Publicitate Imobiliară Medias

**A. Partea I. Descrierea imobilului**

TEREN Extravilan

Adresa: Jud. Sibiu

Nr. Crt	Nr cadastral Nr. topografic	Suprafața* (mp)	Observații / Referințe
A1		4.300	Sector cadastral:57 Teren neimprejmuit;

**B. Partea II. Proprietari și acte**

Inscrieri privitoare la dreptul de proprietate și alte drepturi reale	Referințe
/	
Act Administrativ nr. 816/6, din 23/05/1995 emis de CJSDPAT SIBIU (TITLU DE PROPRIETATE);	
B1	A1
Intabulare, drept de PROPRIETATE, dobandit prin Constituire, cota actuala 1/1 1) SÎNGEORZAN IOAN	

**C. Partea III. SARCINI .**

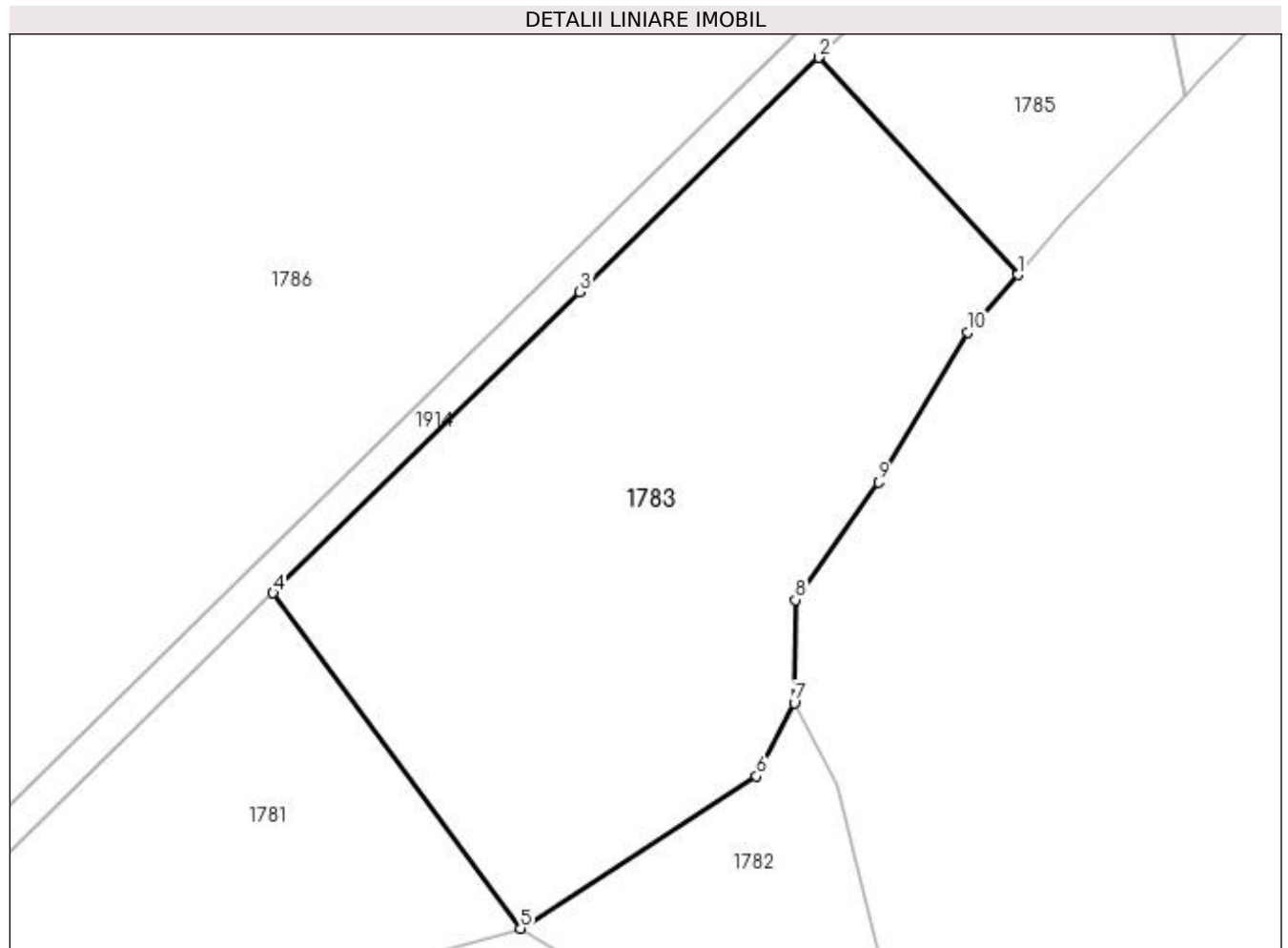
Inscrieri privind dezmembramintele dreptului de proprietate, drepturi reale de garanție și sarcini	Referințe
NU SUNT	

## Anexa Nr. 1 La Partea I

## Teren

Nr cadastral	Suprafața (mp)*	Observații / Referințe
	4.300	

\* Suprafața este determinată în planul de proiecție Stereo 70.



## Date referitoare la teren

Crt	Categorie folosință	Intra vilan	Suprafața (mp)	Tarla	Parcelă	Nr. topo	Observații / Referințe
1	arabil	NU	4.300	66	3575/6	-	

## Lungime Segmente

1) Valorile lungimilor segmentelor sunt obținute din proiecție în plan.

Punct început	X / Y	Punct sfârșit	X / Y	Lungime segment (** (m)
1	448.144,528 511.730,272	2	448.120,849 511.756,078	35.024
2	448.120,849 511.756,078	3	448.092,438 511.728,216	39.793
3	448.092,438 511.728,216	4	448.055,935 511.692,42	51.126
4	448.055,935 511.692,42	5	448.085,356 511.652,535	49.562
5	448.085,356 511.652,535	6	448.113,463 511.670,637	33.432

Punct început	X / Y	Punct sfârșit	X / Y	Lungime segment (** (m)
6	448.113,463 511.670,637	7	448.117,93 511.679,326	9.77
7	448.117,93 511.679,326	8	448.118,062 511.691,6	12.275
8	448.118,062 511.691,6	9	448.127,952 511.705,589	17.133
9	448.127,952 511.705,589	10	448.138,617 511.723,43	20.785
10	448.138,617 511.723,43	1	448.144,528 511.730,272	9.042

\*\* Lungimile segmentelor sunt determinate în planul de proiecție Stereo 70 și sunt rotunjite la 1 milimetru.

\*\*\* Distanța dintre puncte este formată din segmente cumulate ce sunt mai mici decât valoarea 1 milimetru.



**DATE DESPRE IMOBILUL NR. 1784**

Oficiul de Cadastru și Publicitate Imobiliară SIBIU  
Biroul de Cadastru și Publicitate Imobiliară Medias

**A. Partea I. Descrierea imobilului**

TEREN Extravilan

Adresa: Jud. Sibiu

Nr. Crt	Nr cadastral Nr. topografic	Suprafața* (mp)	Observații / Referințe
A1		1.100	Sector cadastral:57 Teren neimprejmuit;

**B. Partea II. Proprietari și acte**

Inscrieri privitoare la dreptul de proprietate și alte drepturi reale	Referințe
/	
Act Administrativ nr. 836/6, din 25/05/1995 emis de CJSDPAT SIBIU (TITLU DE PROPRIETATE);	
B1	A1
Intabulare, drept de PROPRIETATE, dobandit prin Constituire, cota actuala 1/1 1) MATIU ACHIM	

**C. Partea III. SARCINI .**

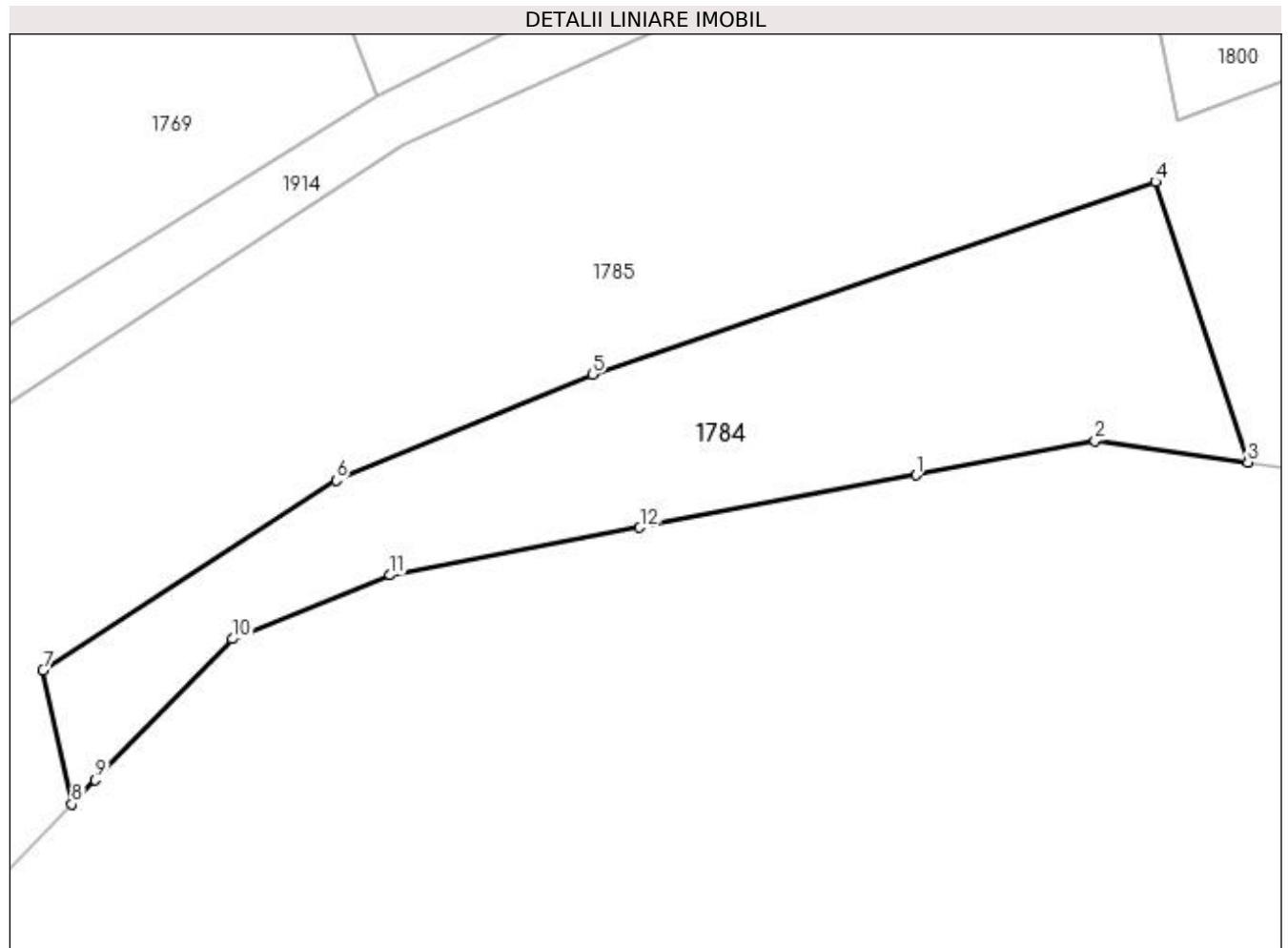
Inscrieri privind dezmembramintele dreptului de proprietate, drepturi reale de garanție și sarcini	Referințe
NU SUNT	

## Anexa Nr. 1 La Partea I

## Teren

Nr cadastral	Suprafața (mp)*	Observații / Referințe
	1.100	

\* Suprafața este determinată în planul de proiecție Stereo 70.



## Date referitoare la teren

Crt	Categorie folosință	Intra vilan	Suprafața (mp)	Tarla	Parcelă	Nr. topo	Observații / Referințe
1	faneata	NU	1.100	66	3578	-	

## Lungime Segmente

1) Valorile lungimilor segmentelor sunt obținute din proiecție în plan.

Punct început	X / Y	Punct sfârșit	X / Y	Lungime segment (** (m)
1	448.227,864 511.776,284	2	448.241,306 511.778,842	13.683
2	448.241,306 511.778,842	3	448.252,779 511.777,225	11.586
3	448.252,779 511.777,225	4	448.245,843 511.798,27	22.158
4	448.245,843 511.798,27	5	448.203,586 511.783,837	44.654
5	448.203,586 511.783,837	6	448.184,363 511.775,888	20.801

Punct început	X / Y	Punct sfârșit	X / Y	Lungime segment (** (m)
6	448.184,363 511.775,888	7	448.162,379 511.761,646	26.195
7	448.162,379 511.761,646	8	448.164,538 511.751,603	10.272
8	448.164,538 511.751,603	9	448.166,306 511.753,424	2.538
9	448.166,306 511.753,424	10	448.176,57 511.763,997	14.736
10	448.176,57 511.763,997	11	448.188,424 511.768,779	12.782
11	448.188,424 511.768,779	12	448.207,15 511.772,342	19.063
12	448.207,15 511.772,342	1	448.227,864 511.776,284	21.086

\*\* Lungimile segmentelor sunt determinate în planul de proiecție Stereo 70 și sunt rotunjite la 1 milimetru.

\*\*\* Distanța dintre puncte este formată din segmente cumulate ce sunt mai mici decât valoarea 1 milimetru.





**DATE DESPRE IMOBILUL NR. 1785**

Oficiul de Cadastru și Publicitate Imobiliară SIBIU  
Biroul de Cadastru și Publicitate Imobiliară Medias

**A. Partea I. Descrierea imobilului**

TEREN Extravilan

Adresa: Jud. Sibiu

Nr. Crt	Nr cadastral Nr. topografic	Suprafața* (mp)	Observații / Referințe
A1		3.900	Sector cadastral:57 Teren neimprejmuit;

**B. Partea II. Proprietari și acte**

Inscrieri privitoare la dreptul de proprietate și alte drepturi reale	Referințe
/	
Act Administrativ nr. 836/6, din 25/05/1995 emis de CJSDPAT SIBIU (TITLU DE PROPRIETATE);	
B1	A1
Intabulare, drept de PROPRIETATE, dobandit prin Constituire, cota actuala 1/1 1) MATIU ACHIM	

**C. Partea III. SARCINI .**

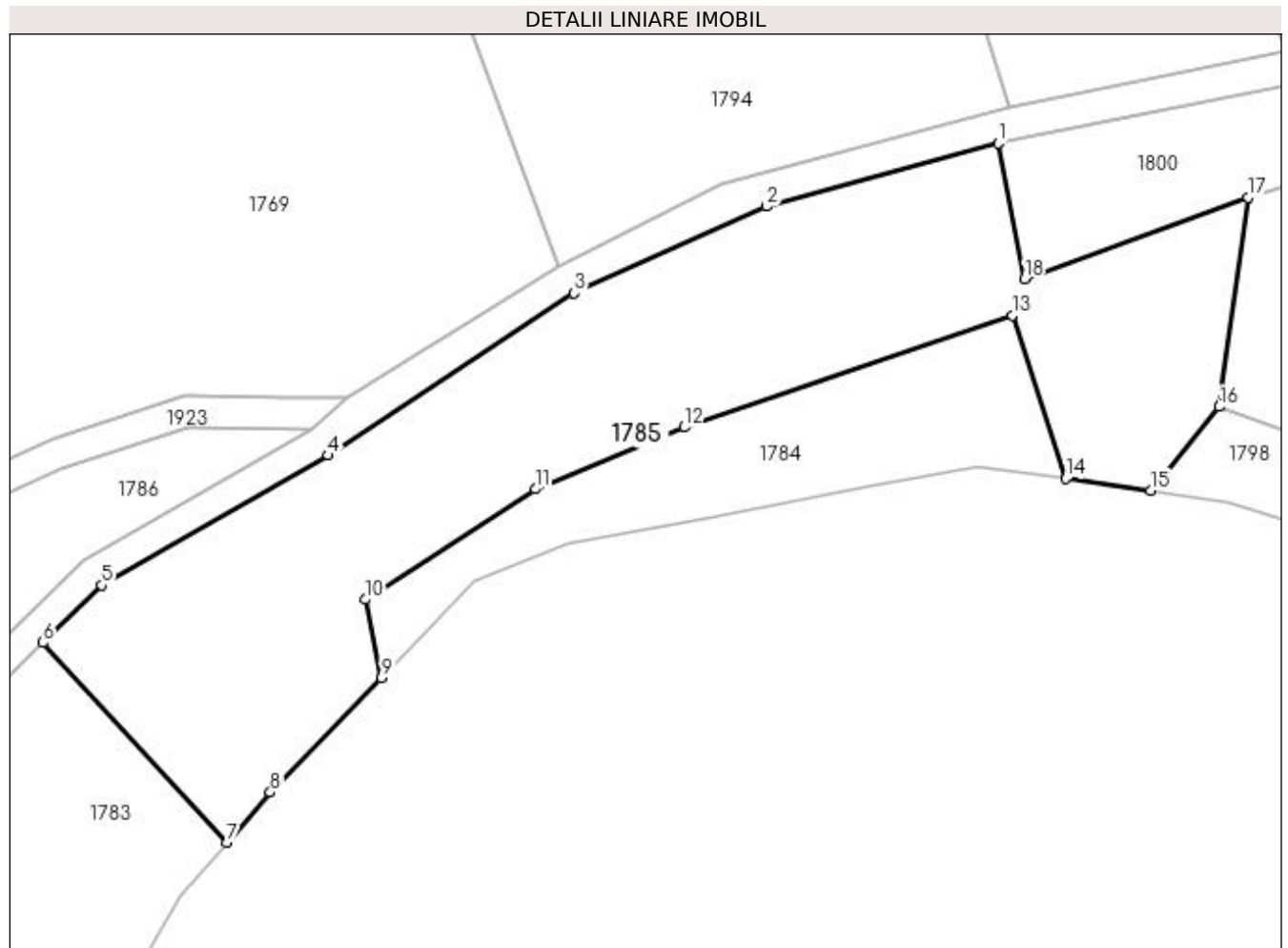
Inscrieri privind dezmembramintele dreptului de proprietate, drepturi reale de garanție și sarcini	Referințe
NU SUNT	

## Anexa Nr. 1 La Partea I

## Teren

Nr cadastral	Suprafața (mp)*	Observații / Referințe
	3.900	

\* Suprafața este determinată în planul de proiecție Stereo 70.



## Date referitoare la teren

Crt	Categorie folosință	Intra vilan	Suprafața (mp)	Tarla	Parcelă	Nr. topo	Observații / Referințe
1	arabil	NU	3.900	66	3575/7	-	

## Lungime Segmente

1) Valorile lungimilor segmentelor sunt obținute din proiecție în plan.

Punct început	X / Y	Punct sfârșit	X / Y	Lungime segment (** (m)
1	448.244,052 511.820,472	2	448.214,157 511.812,291	30.994
2	448.214,157 511.812,291	3	448.189,341 511.801,112	27.218
3	448.189,341 511.801,112	4	448.157,64 511.780,236	37.957
4	448.157,64 511.780,236	5	448.128,396 511.763,479	33.705
5	448.128,396 511.763,479	6	448.120,849 511.756,078	10.57

Punct început	X / Y	Punct sfârșit	X / Y	Lungime segment (** (m)
6	448.120,849 511.756,078	7	448.144,528 511.730,272	35.024
7	448.144,528 511.730,272	8	448.150,158 511.736,789	8.612
8	448.150,158 511.736,789	9	448.164,538 511.751,603	20.646
9	448.164,538 511.751,603	10	448.162,379 511.761,646	10.272
10	448.162,379 511.761,646	11	448.184,363 511.775,888	26.195
11	448.184,363 511.775,888	12	448.203,586 511.783,837	20.801
12	448.203,586 511.783,837	13	448.245,843 511.798,27	44.654
13	448.245,843 511.798,27	14	448.252,779 511.777,225	22.158
14	448.252,779 511.777,225	15	448.263,725 511.775,683	11.054
15	448.263,725 511.775,683	16	448.272,535 511.786,486	13.939
16	448.272,535 511.786,486	17	448.276,262 511.813,478	27.248
17	448.276,262 511.813,478	18	448.247,452 511.802,937	30.677
18	448.247,452 511.802,937	1	448.244,052 511.820,472	17.861

\*\* Lungimile segmentelor sunt determinate în planul de proiecție Stereo 70 și sunt rotunjite la 1 milimetru.

\*\*\* Distanța dintre puncte este formată din segmente cumulate ce sunt mai mici decât valoarea 1 milimetru.



**DATE DESPRE IMOBILUL NR. 1786**

Oficiul de Cadastru și Publicitate Imobiliară SIBIU  
Biroul de Cadastru și Publicitate Imobiliară Medias

**A. Partea I. Descrierea imobilului**

TEREN Extravilan

Adresa: Jud. Sibiu

Nr. Crt	Nr cadastral Nr. topografic	Suprafața* (mp)	Observații / Referințe
A1		18.800	Sector cadastral:57 Teren neimprejmuit;

**B. Partea II. Proprietari și acte**

Inscrieri privitoare la dreptul de proprietate și alte drepturi reale	Referințe
/	
Act Administrativ nr. 791/6, din 16/06/1995 emis de CJSDPAT SIBIU (TITLU DE PROPRIETATE);	
B1	A1
Intabulare, drept de PROPRIETATE, dobândit prin Reconstituire, cota actuala 1/1	
1) BISA ANA	
2) NICOLAE MARIA	

**C. Partea III. SARCINI .**

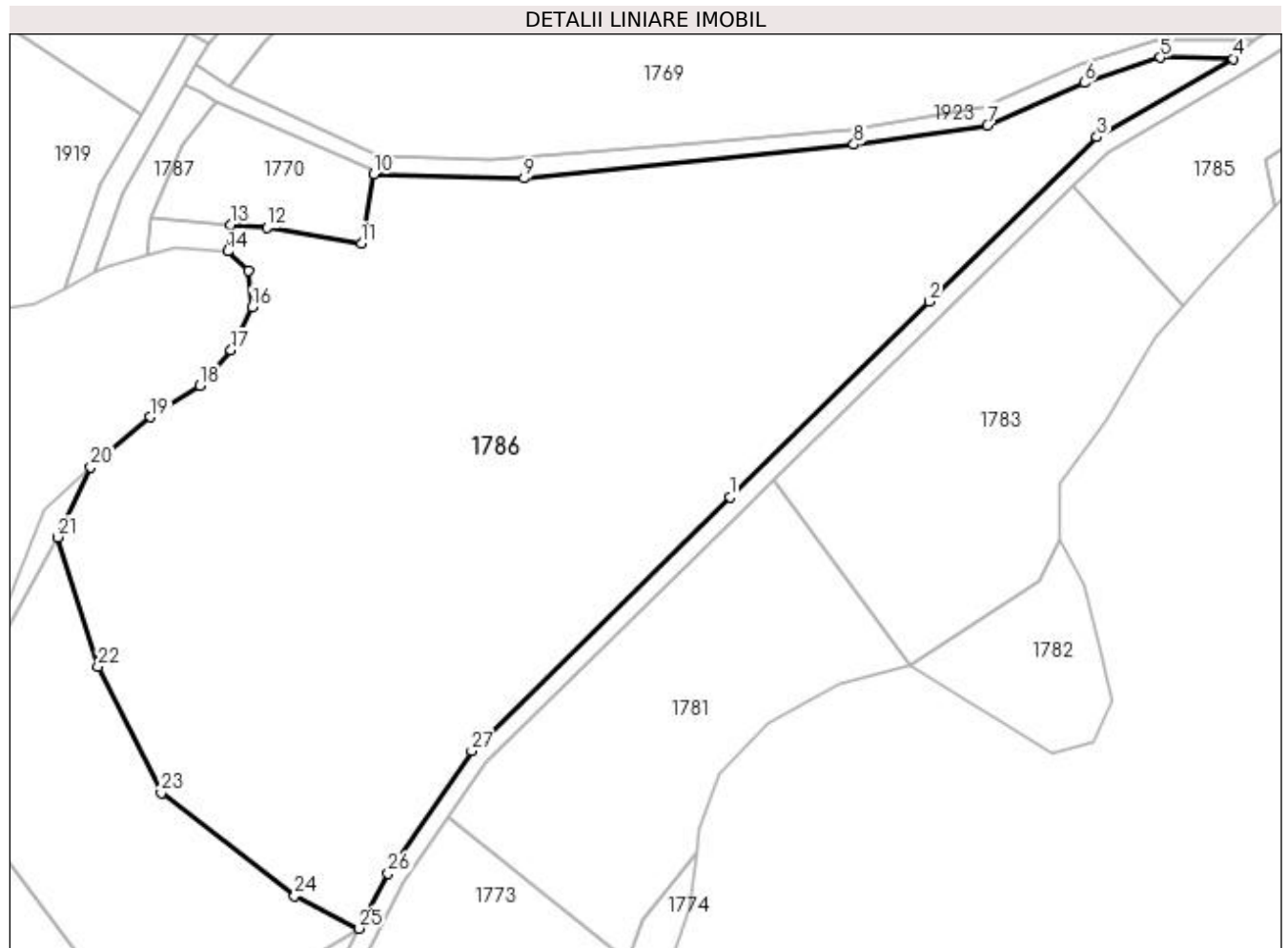
Inscrieri privind dezmembramintele dreptului de proprietate, drepturi reale de garanție și sarcini	Referințe
NU SUNT	

## Anexa Nr. 1 La Partea I

## Teren

Nr cadastral	Suprafața (mp)*	Observații / Referințe
	18.800	

\* Suprafața este determinată în planul de proiecție Stereo 70.



## Date referitoare la teren

Crt	Categorie folosință	Intra vilan	Suprafața (mp)	Tarla	Parcelă	Nr. topo	Observații / Referințe
1	arabil	NU	18.800	66	3560/1	-	

## Lungime Segmente

1) Valorile lungimilor segmentelor sunt obținute din proiecție în plan.

Punct început	X / Y	Punct sfârșit	X / Y	Lungime segment (** (m)
1	448.046,446 511.688,717	2	448.089,637 511.731,072	60.493
3	448.125,962 511.766,694	4	448.155,544 511.783,645	34.094
5	448.139,689 511.783,893	6	448.123,215 511.778,436	17.354
7	448.102,218 511.769,248	8	448.073,309 511.765,027	29.216
9	448.001,8 511.757,749	10	447.969,312 511.758,606	32.499

Punct început	X / Y	Punct sfârșit	X / Y	Lungime segment (** (m)
2	448.089,637 511.731,072	3	448.125,962 511.766,694	50.876
4	448.155,544 511.783,645	5	448.139,689 511.783,893	15.857
6	448.123,215 511.778,436	7	448.102,218 511.769,248	22.92
8	448.073,309 511.765,027	9	448.001,8 511.757,749	71.878
10	447.969,312 511.758,606	11	447.966,563 511.743,72	15.138

Punct început	X / Y	Punct sfârșit	X / Y	Lungime segment (** (m)
11	447.966,563 511.743,72	12	447.946,192 511.747,084	20.647
13	447.938,286 511.747,783	14	447.937,664 511.741,949	5.867
15	447.942,148 511.737,726	16	447.942,94 511.729,939	7.827
17	447.938,324 511.720,569	18	447.931,598 511.712,914	10.19
19	447.920,916 511.706,051	20	447.907,992 511.695,229	16.857
21	447.900,728 511.680,06	22	447.909,523 511.652,008	29.399
23	447.923,227 511.624,716	24	447.952,151 511.602,386	36.541
25	447.966,129 511.595,366	26	447.972,345 511.607,279	13.437
27	447.990,472 511.633,826	1	448.046,446 511.688,717	78.397

Punct început	X / Y	Punct sfârșit	X / Y	Lungime segment (** (m)
12	447.946,192 511.747,084	13	447.938,286 511.747,783	7.936
14	447.937,664 511.741,949	15	447.942,148 511.737,726	6.16
16	447.942,94 511.729,939	17	447.938,324 511.720,569	10.446
18	447.931,598 511.712,914	19	447.920,916 511.706,051	12.697
20	447.907,992 511.695,229	21	447.900,728 511.680,06	16.819
22	447.909,523 511.652,008	23	447.923,227 511.624,716	30.539
24	447.952,151 511.602,386	25	447.966,129 511.595,366	15.642
26	447.972,345 511.607,279	27	447.990,472 511.633,826	32.145

\*\* Lungimile segmentelor sunt determinate în planul de proiecție Stereo 70 și sunt rotunjite la 1 milimetru.

\*\*\* Distanța dintre puncte este formată din segmente cumulate ce sunt mai mici decât valoarea 1 milimetru.





**DATE DESPRE IMOBILUL NR. 1787**

Oficiul de Cadastru și Publicitate Imobiliară SIBIU  
Biroul de Cadastru și Publicitate Imobiliară Medias

**A. Partea I. Descrierea imobilului**

TEREN Extravilan

Adresa: Jud. Sibiu

Nr. Crt	Nr cadastral Nr. topografic	Suprafața* (mp)	Observații / Referințe
A1		300	Sector cadastral:57 Teren neimprejmuit;

**B. Partea II. Proprietari și acte**

Inscrieri privitoare la dreptul de proprietate și alte drepturi reale	Referințe
/	
Act Administrativ nr. 771/6, din 13/06/1995 emis de CJSDPAT SIBIU (TITLU DE PROPRIETATE);	
B1	A1
Intabulare, drept de PROPRIETATE, dobândit prin Reconstituire, cota actuala 1/1	
1) BIRCEA IOAN	
2) BIRCEA AUREL	

**C. Partea III. SARCINI .**

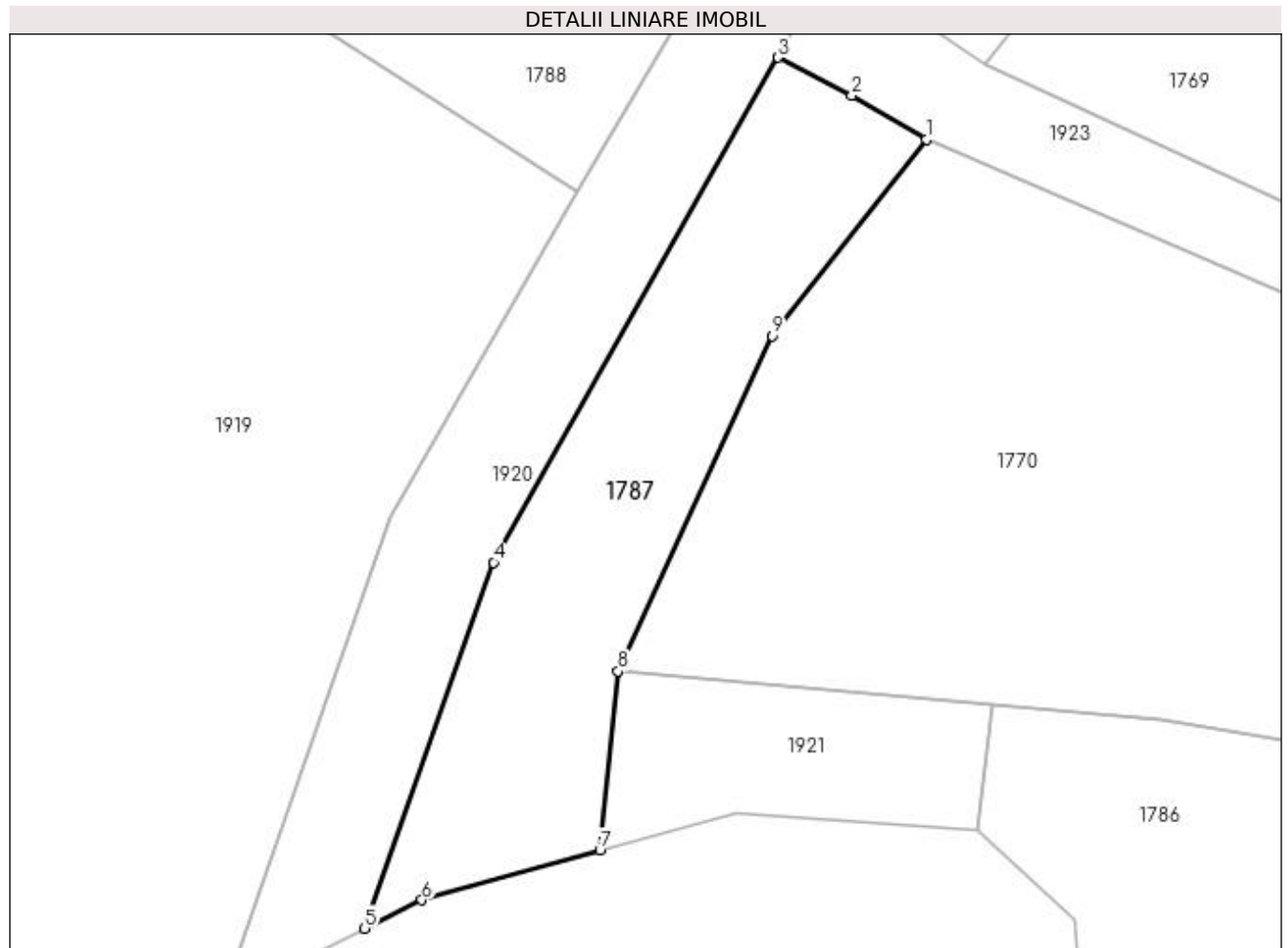
Inscrieri privind dezmembramintele dreptului de proprietate, drepturi reale de garanție și sarcini	Referințe
NU SUNT	

## Anexa Nr. 1 La Partea I

## Teren

Nr cadastral	Suprafața (mp)*	Observații / Referințe
	300	

\* Suprafața este determinată în planul de proiecție Stereo 70.



## Date referitoare la teren

Crt	Categorie folosință	Intravilan	Suprafața (mp)	Tarla	Parcelă	Nr. topo	Observații / Referințe
1	pasune	NU	300	66	3566/2	-	

## Lungime Segmente

1) Valorile lungimilor segmentelor sunt obținute din proiecție în plan.

Punct început	X / Y	Punct sfârșit	X / Y	Lungime segment (** (m)
1	447.935,245 511.774,157	2	447.931,764 511.776,202	4.037
2	447.931,764 511.776,202	3	447.928,314 511.777,965	3.875
3	447.928,314 511.777,965	4	447.915,03 511.754,404	27.048
4	447.915,03 511.754,404	5	447.909,004 511.737,319	18.116
5	447.909,004 511.737,319	6	447.911,685 511.738,65	2.993

Punct început	X / Y	Punct sfârşit	X / Y	Lungime segment (** (m)
6	447.911,685 511.738,65	7	447.920,0 511.740,974	8.634
7	447.920,0 511.740,974	8	447.920,839 511.749,326	8.395
8	447.920,839 511.749,326	9	447.928,046 511.764,979	17.232
9	447.928,046 511.764,979	1	447.935,245 511.774,157	11.665

\*\* Lungimile segmentelor sunt determinate în planul de proiecție Stereo 70 și sunt rotunjite la 1 milimetru.

\*\*\* Distanța dintre puncte este formată din segmente cumulate ce sunt mai mici decât valoarea 1 milimetru.



**DATE DESPRE IMOBILUL NR. 1788**

Oficiul de Cadastru și Publicitate Imobiliară SIBIU  
Biroul de Cadastru și Publicitate Imobiliară Medias

**A. Partea I. Descrierea imobilului**

TEREN Extravilan

Adresa: Jud. Sibiu

Nr. Crt	Nr cadastral Nr. topografic	Suprafața* (mp)	Observații / Referințe
A1	117512	8.600	Sector cadastral:57 Teren neimprejmuit;

**B. Partea II. Proprietari și acte**

Inscrieri privitoare la dreptul de proprietate și alte drepturi reale	Referințe
<b>5907 / 22/03/2023</b>	
Act Notarial nr. 482, din 21/03/2023 emis de GĂITAN IOANA-CRISTINA (contract de donatie);	
B1	A1
Intabulare, drept de PROPRIETATE, dobândit prin Conventie, cota actuala 1/1 1) BUCȘA PAUL, bun propriu	

**C. Partea III. SARCINI .**

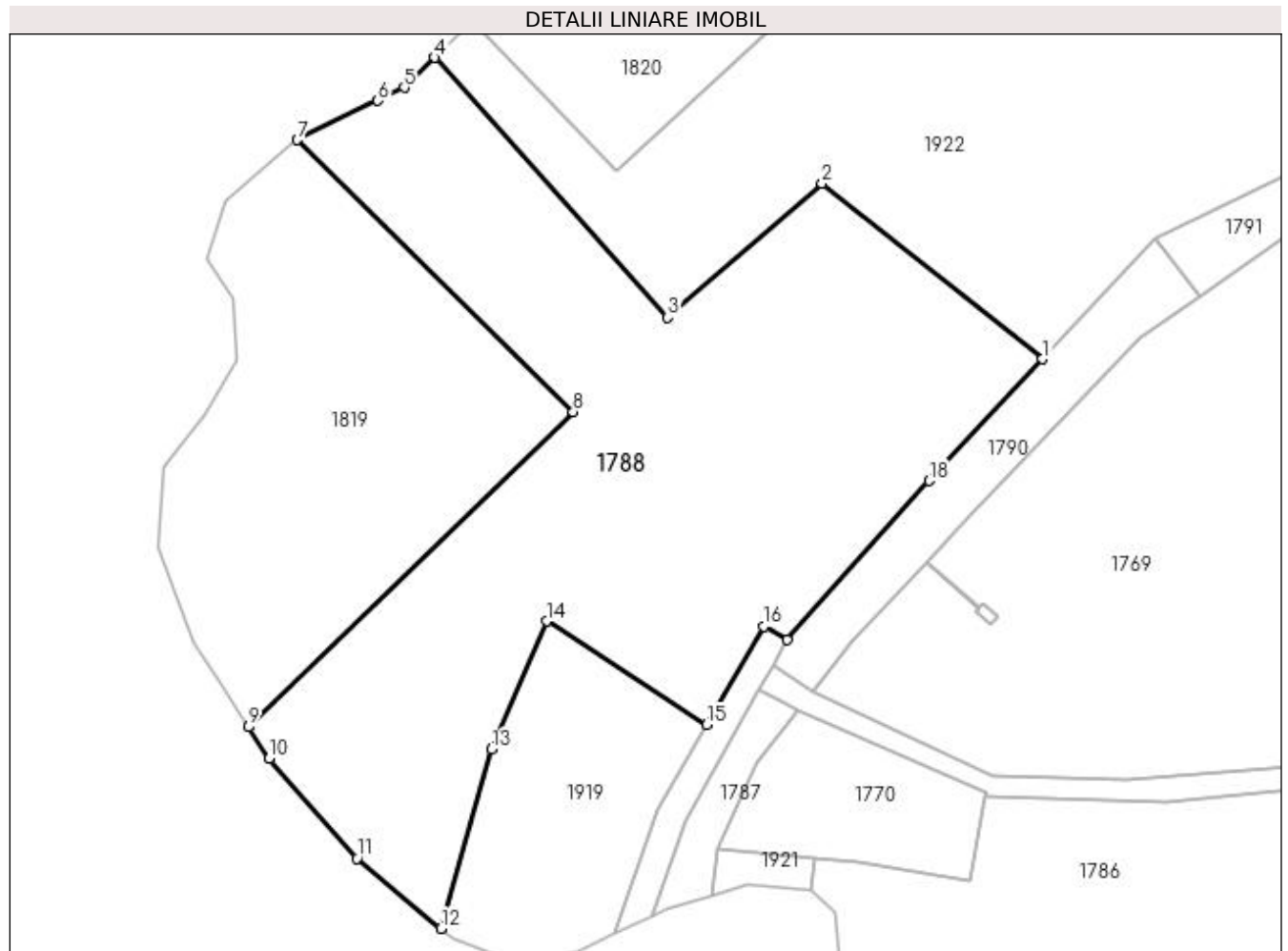
Inscrieri privind dezmembramintele dreptului de proprietate, drepturi reale de garanție și sarcini	Referințe
NU SUNT	

## Anexa Nr. 1 La Partea I

## Teren

Nr cadastral	Suprafața (mp)*	Observații / Referințe
117512	8.600	

\* Suprafața este determinată în planul de proiecție Stereo 70.



## Date referitoare la teren

Crt	Categorie folosință	Intra vilan	Suprafața (mp)	Tarla	Parcelă	Nr. topo	Observații / Referințe
1	faneata	NU	8.600	66	3566/4	-	

## Lungime Segmente

1) Valorile lungimilor segmentelor sunt obținute din proiecție în plan.

Punct început	X / Y	Punct sfârșit	X / Y	Lungime segment (** (m)
1	447.979,524 511.837,586	2	447.939,761 511.869,282	50.85
2	447.939,761 511.869,282	3	447.911,951 511.845,079	36.867
3	447.911,951 511.845,079	4	447.869,925 511.891,942	62.947
4	447.869,925 511.891,942	5	447.864,389 511.886,529	7.743
5	447.864,389 511.886,529	6	447.859,609 511.884,193	5.32

Punct început	X / Y	Punct sfârșit	X / Y	Lungime segment (** (m)
6	447.859,609 511.884,193	7	447.845,087 511.877,093	16.165
7	447.845,087 511.877,093	8	447.894,859 511.828,117	69.828
8	447.894,859 511.828,117	9	447.836,301 511.771,299	81.593
9	447.836,301 511.771,299	10	447.840,012 511.765,61	6.792
10	447.840,012 511.765,61	11	447.855,901 511.747,624	23.999
11	447.855,901 511.747,624	12	447.870,967 511.734,945	19.691
12	447.870,967 511.734,945	13	447.880,121 511.767,269	33.595
13	447.880,121 511.767,269	14	447.890,033 511.790,35	25.119
14	447.890,033 511.790,35	15	447.918,976 511.771,677	34.443
15	447.918,976 511.771,677	16	447.929,243 511.789,406	20.487
16	447.929,243 511.789,406	17	447.933,432 511.787,044	4.809
17	447.933,432 511.787,044	18	447.959,075 511.815,668	38.43
18	447.959,075 511.815,668	1	447.979,524 511.837,586	29.976

\*\* Lungimile segmentelor sunt determinate în planul de proiecție Stereo 70 și sunt rotunjite la 1 milimetru.

\*\*\* Distanța dintre puncte este formată din segmente cumulate ce sunt mai mici decât valoarea 1 milimetru.





**DATE DESPRE IMOBILUL NR. 1789**

Oficiul de Cadastru și Publicitate Imobiliară SIBIU  
Biroul de Cadastru și Publicitate Imobiliară Medias

**A. Partea I. Descrierea imobilului**

TEREN Intravilan

Adresa: Loc. Ighisu Nou, Jud. Sibiu

Nr. Crt	Nr cadastral Nr. topografic	Suprafața* (mp)	Observații / Referințe
A1		344	Sector cadastral:57 Teren neimprijmit;

**Construcții**

Crt	Nr cadastral Nr. topografic	Adresa	Observații / Referințe
A1.1		Loc. Ighisu Nou, Jud. Sibiu	Nr. niveluri:1; S. construita la sol:36 mp; S. construita desfasurata:36 mp; Anexa

**B. Partea II. Proprietari și acte**

Inscrieri privitoare la dreptul de proprietate și alte drepturi reale	Referințe
/	
Act Normativ nr. 7, din 13/03/1996 emis de PARLAMENTUL ROMANIEI (lege);	
B1	Inscrierea provizorie, drept de PROPRIETATE, dobandit prin Lege, cota actuala 1/1 1) <b>MUNICIPIUL MEDIAS</b> , CIF:4240677, proprietar neidentificat
B2	Intabulare, drept de PROPRIETATE, dobandit prin Lege, cota actuala 1/1 1) <b>MUNICIPIUL MEDIAS</b> , CIF:4240677, proprietar neidentificat

**C. Partea III. SARCINI .**

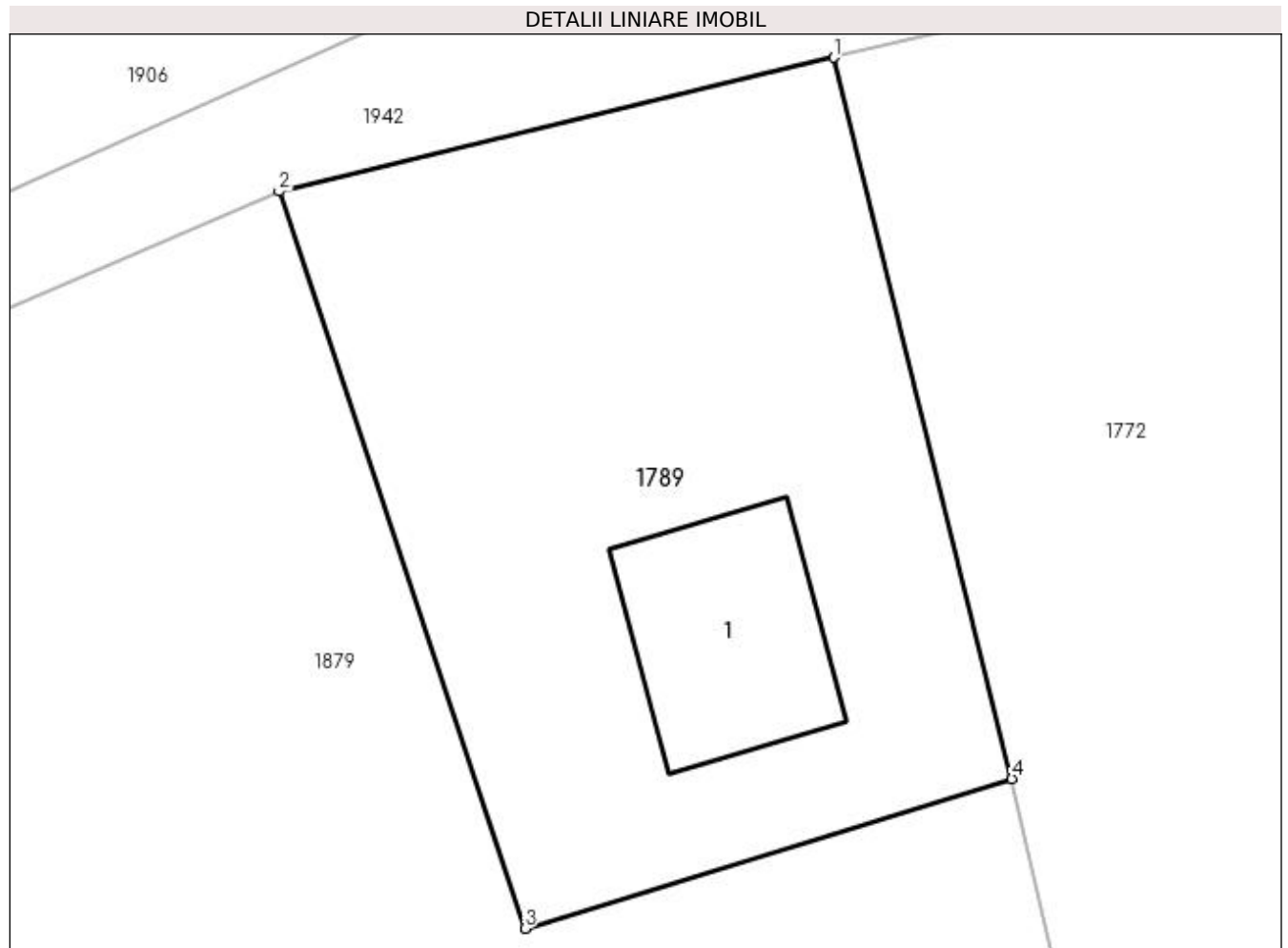
Inscrieri privind dezmembramintele dreptului de proprietate, drepturi reale de garanție și sarcini	Referințe
NU SUNT	

## Anexa Nr. 1 La Partea I

## Teren

Nr cadastral	Suprafața (mp)*	Observații / Referințe
	344	

\* Suprafața este determinată în planul de proiecție Stereo 70.



## Date referitoare la teren

Crt	Categorie folosință	Intra vilan	Suprafața (mp)	Tarla	Parcelă	Nr. topo	Observații / Referințe
1	faneata	DA	344	66	3514	-	

## Date referitoare la construcții

Crt	Număr	Destinație construcție	Supraf. (mp)	Situație juridică	Observații / Referințe
A1.1		construcții anexa	36	Cu acte	Nr. niveluri:1; S. construita la sol:36 mp; S. construita desfasurata:36 mp; Anexa

## Lungime Segmente

1) Valorile lungimilor segmentelor sunt obținute din proiecție în plan.

Punct început	X / Y	Punct sfârșit	X / Y	Lungime segment (** (m)
1	448.740,919 512.521,013	2	448.724,836 512.517,132	16.545
2	448.724,836 512.517,132	3	448.731,968 512.495,779	22.513
3	448.731,968 512.495,779	4	448.746,092 512.500,115	14.775
4	448.746,092 512.500,115	1	448.740,919 512.521,013	21.529

**\*\* Lungimile segmentelor sunt determinate în planul de proiecție Stereo 70 și sunt rotunjite la 1 milimetru.**

**\*\*\* Distanța dintre puncte este formată din segmente cumulate ce sunt mai mici decât valoarea 1 milimetru.**



**DATE DESPRE IMOBILUL NR. 1790**

Oficiul de Cadastru și Publicitate Imobiliară SIBIU  
Biroul de Cadastru și Publicitate Imobiliară Medias

**A. Partea I. Descrierea imobilului**

TEREN Extravilan

Adresa: Jud. Sibiu

Nr. Crt	Nr cadastral Nr. topografic	Suprafața* (mp)	Observații / Referințe
A1		1.000	Sector cadastral:57 Teren neimprejmuit;

**B. Partea II. Proprietari și acte**

Inscrieri privitoare la dreptul de proprietate și alte drepturi reale	Referințe
/	
Act Administrativ nr. 771/6, din 13/06/1995 emis de CJSDPAT SIBIU (TITLU DE PROPRIETATE);	
B1	A1
Intabulare, drept de PROPRIETATE, dobândit prin Reconstituire, cota actuala 1/1	
1) BIRCEA IOAN	
2) BIRCEA AUREL	

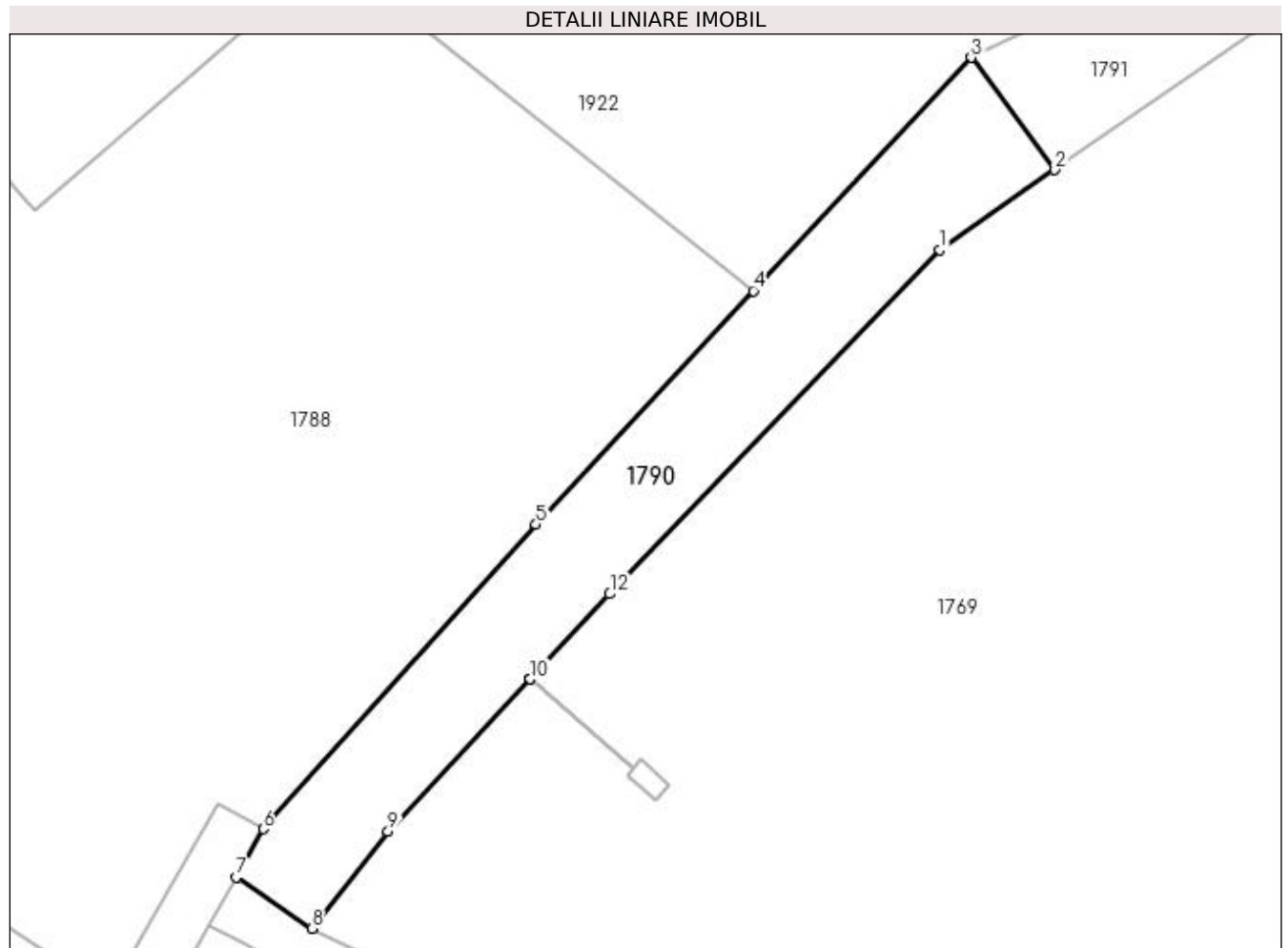
**C. Partea III. SARCINI .**

Inscrieri privind dezmembramintele dreptului de proprietate, drepturi reale de garanție și sarcini	Referințe
NU SUNT	

**Anexa Nr. 1 La Partea I****Teren**

Nr cadastral	Suprafața (mp)*	Observații / Referințe
	1.000	

\* Suprafața este determinată în planul de proiecție Stereo 70.

**Date referitoare la teren**

Crt	Categorie folosință	Intra vilan	Suprafața (mp)	Tarla	Parcelă	Nr. topo	Observații / Referințe
1	faneata	NU	1.000	66	3566/3	-	

**Lungime Segmente**

1) Valorile lungimilor segmentelor sunt obținute din proiecție în plan.

Punct început	X / Y	Punct sfârșit	X / Y	Lungime segment (** (m)
1	447.997,061 511.841,426	2	448.007,875 511.848,948	13.173
2	448.007,875 511.848,948	3	447.999,972 511.859,505	13.187
3	447.999,972 511.859,505	4	447.979,524 511.837,586	29.976
4	447.979,524 511.837,586	5	447.959,075 511.815,668	29.976
5	447.959,075 511.815,668	6	447.933,432 511.787,044	38.43

Punct început	X / Y	Punct sfârşit	X / Y	Lungime segment (** (m)
6	447.933,432 511.787,044	7	447.930,873 511.782,504	5.211
7	447.930,873 511.782,504	8	447.938,018 511.777,693	8.614
8	447.938,018 511.777,693	9	447.945,171 511.786,811	11.589
9	447.945,171 511.786,811	10	447.958,534 511.801,101	19.565
10	447.958,534 511.801,101	11	447.958,546 511.801,114	0.017
11	447.958,546 511.801,114	12	447.966,032 511.809,119	10.96
12	447.966,032 511.809,119	1	447.997,061 511.841,426	44.794

\*\* Lungimile segmentelor sunt determinate în planul de proiecție Stereo 70 și sunt rotunjite la 1 milimetru.

\*\*\* Distanța dintre puncte este formată din segmente cumulate ce sunt mai mici decât valoarea 1 milimetru.





**DATE DESPRE IMOBILUL NR. 1791**

Oficiul de Cadastru și Publicitate Imobiliară SIBIU  
Biroul de Cadastru și Publicitate Imobiliară Medias

**A. Partea I. Descrierea imobilului**

TEREN Extravilan

Adresa: Jud. Sibiu

Nr. Crt	Nr cadastral Nr. topografic	Suprafața* (mp)	Observații / Referințe
A1		1.800	Sector cadastral:57 Teren neimprejmuit;

**B. Partea II. Proprietari și acte**

Inscrieri privitoare la dreptul de proprietate și alte drepturi reale	Referințe
/	
Act Administrativ nr. 771/6, din 13/06/1995 emis de CJSDPAT SIBIU (TITLU DE PROPRIETATE);	
B1	A1
Intabulare, drept de PROPRIETATE, dobândit prin Reconstituire, cota actuala 1/1	
1) BIRCEA IOAN	
2) BIRCEA AUREL	

**C. Partea III. SARCINI .**

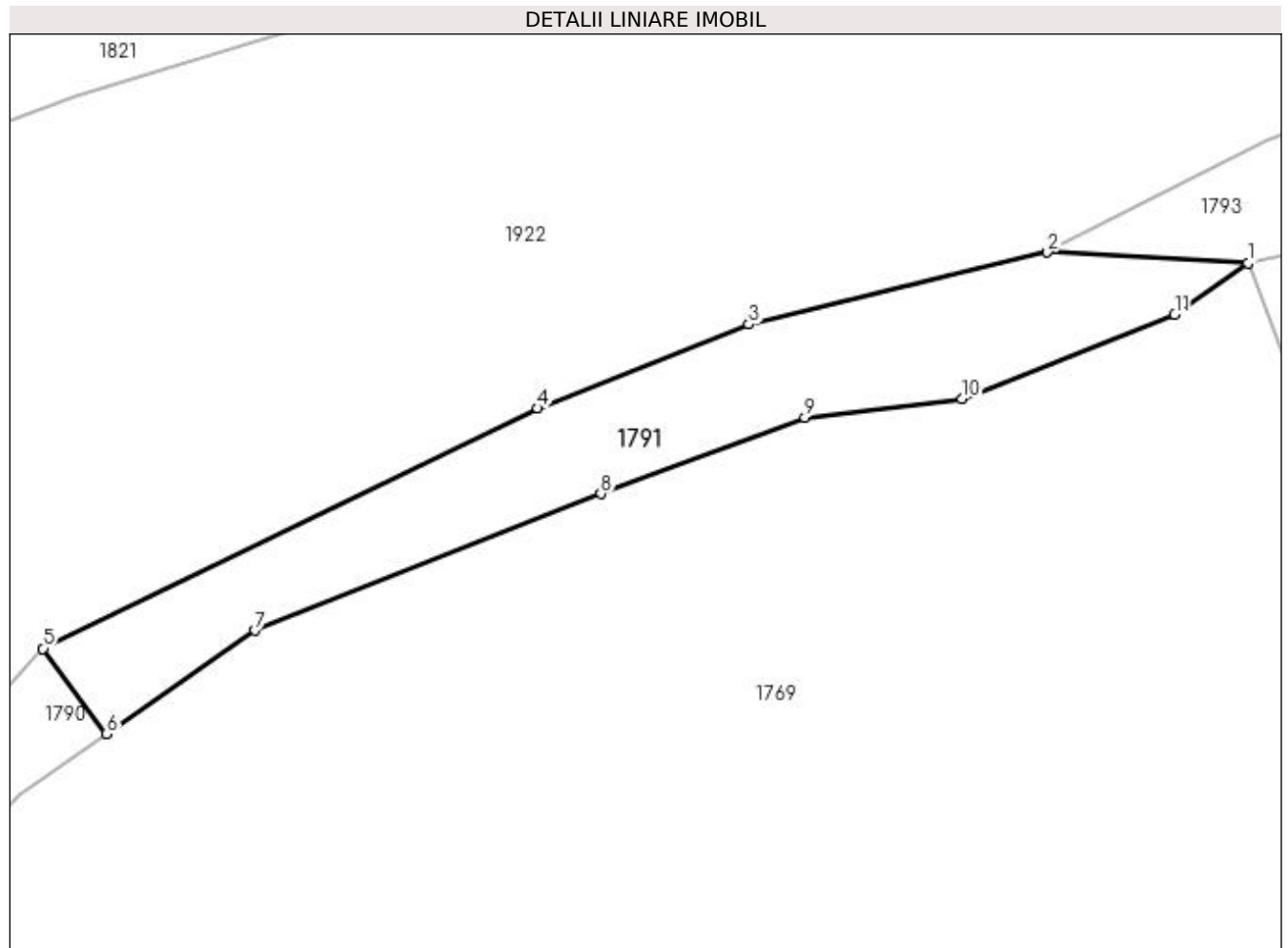
Inscrieri privind dezmembramintele dreptului de proprietate, drepturi reale de garanție și sarcini	Referințe
NU SUNT	

## Anexa Nr. 1 La Partea I

## Teren

Nr cadastral	Suprafața (mp)*	Observații / Referințe
	1.800	

\* Suprafața este determinată în planul de proiecție Stereo 70.



## Date referitoare la teren

Crt	Categorie folosință	Intravilan	Suprafața (mp)	Tarla	Parcelă	Nr. topo	Observații / Referințe
1	padure	NU	1.800	66	3568/1	-	

## Lungime Segmente

1) Valorile lungimilor segmentelor sunt obținute din proiecție în plan.

Punct început	X / Y	Punct sfârșit	X / Y	Lungime segment (** (m)
1	448.149,281 511.907,219	2	448.124,44 511.908,574	24.878
2	448.124,44 511.908,574	3	448.087,436 511.899,636	38.067
3	448.087,436 511.899,636	4	448.061,252 511.889,258	28.165
4	448.061,252 511.889,258	5	447.999,972 511.859,505	68.121
5	447.999,972 511.859,505	6	448.007,875 511.848,948	13.187

Punct început	X / Y	Punct sfârșit	X / Y	Lungime segment (** (m)
6	448.007,875 511.848,948	7	448.026,245 511.861,726	22.377
7	448.026,245 511.861,726	8	448.069,115 511.878,681	46.101
8	448.069,115 511.878,681	9	448.094,389 511.888,088	26.968
9	448.094,389 511.888,088	10	448.113,889 511.890,392	19.636
10	448.113,889 511.890,392	11	448.140,211 511.900,872	28.332
11	448.140,211 511.900,872	1	448.149,281 511.907,219	11.07

\*\* Lungimile segmentelor sunt determinate în planul de proiecție Stereo 70 și sunt rotunjite la 1 milimetru.

\*\*\* Distanța dintre puncte este formată din segmente cumulate ce sunt mai mici decât valoarea 1 milimetru.



**DATE DESPRE IMOBILUL NR. 1792**

Oficiul de Cadastru și Publicitate Imobiliară SIBIU  
Biroul de Cadastru și Publicitate Imobiliară Medias

**A. Partea I. Descrierea imobilului**

TEREN Extravilan

Adresa: Jud. Sibiu

Nr. Crt	Nr cadastral Nr. topografic	Suprafața* (mp)	Observații / Referințe
A1		400	Sector cadastral:57 Teren neimprejmuit;

**B. Partea II. Proprietari și acte**

Inscrieri privitoare la dreptul de proprietate și alte drepturi reale	Referințe
/	
Act Administrativ nr. 314, din 26/11/2007 emis de CONSILIUL LOCAL MEDIAS (HOTARARE DE CONSILIU);	
B1	A1
Intabulare, drept de PROPRIETATE, dobandit prin Lege, cota actuala 1/1 1) MUNICIPIUL MEDIAȘ DOMENIUL PRIVAT, CIF:4240677	

**C. Partea III. SARCINI .**

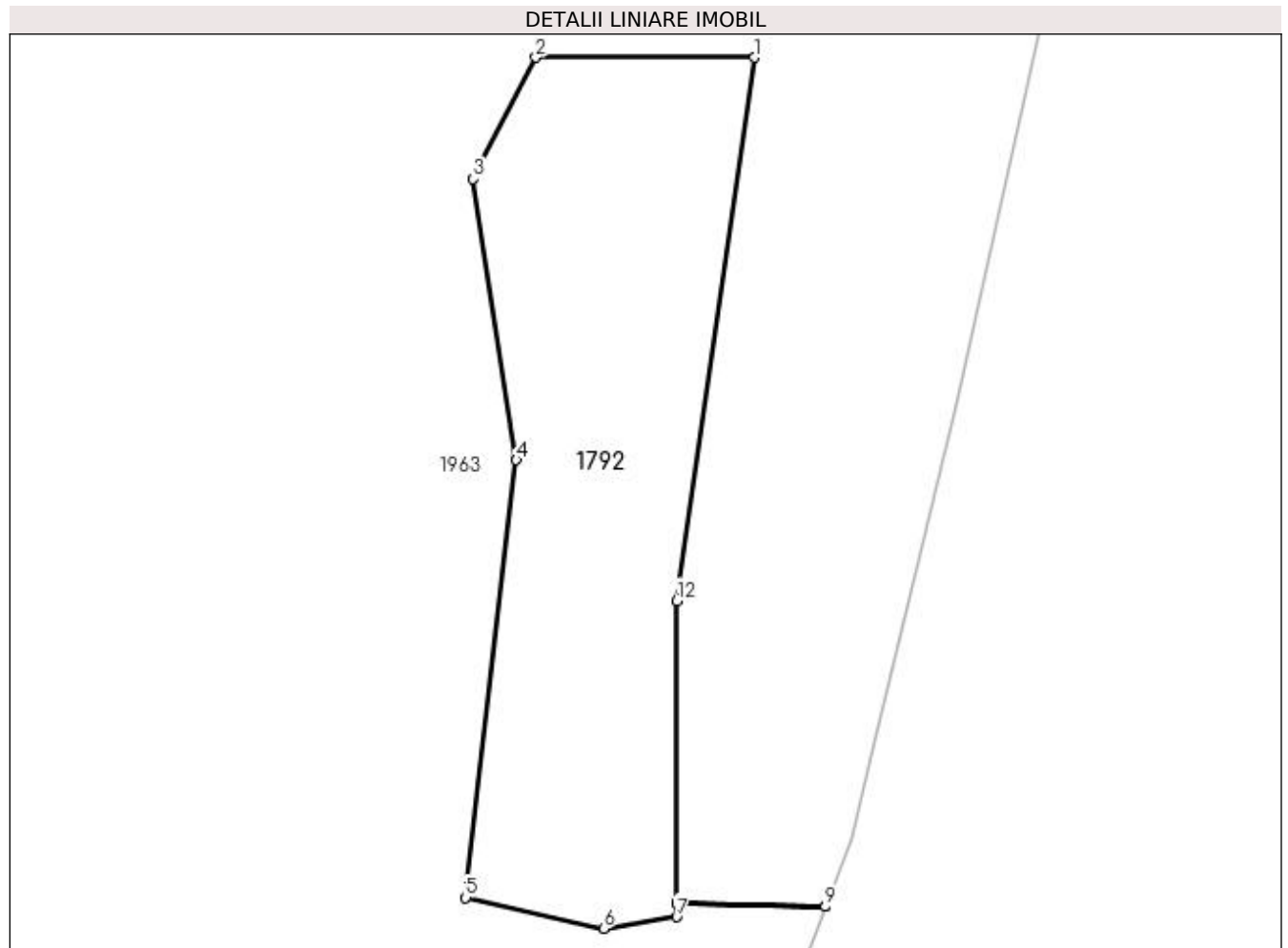
Inscrieri privind dezmembramintele dreptului de proprietate, drepturi reale de garanție și sarcini	Referințe
NU SUNT	

## Anexa Nr. 1 La Partea I

## Teren

Nr cadastral	Suprafața (mp)*	Observații / Referințe
	400	

\* Suprafața este determinată în planul de proiecție Stereo 70.



## Date referitoare la teren

Crt	Categorie folosință	Intravilan	Suprafața (mp)	Tarla	Parcelă	Nr. topo	Observații / Referințe
1	faneata	NU	400	66	3526	-	

## Lungime Segmente

1) Valorile lungimilor segmentelor sunt obținute din proiecție în plan.

Punct început	X / Y	Punct sfârșit	X / Y	Lungime segment (** (m)
1	449.137,538 512.435,458	2	449.127,172 512.435,458	10.366
2	449.127,172 512.435,458	3	449.124,21 512.429,724	6.454
3	449.124,21 512.429,724	4	449.126,247 512.416,404	13.474
4	449.126,247 512.416,404	5	449.123,84 512.395,686	20.858
5	449.123,84 512.395,686	6	449.130,377 512.394,227	6.697

Punct început	X / Y	Punct sfârșit	X / Y	Lungime segment (** (m)
6	449.130,377 512.394,227	7	449.133,842 512.394,775	3.508
7	449.133,842 512.394,775	8	449.133,842 512.395,428	0.653
8	449.133,842 512.395,428	9	449.140,883 512.395,256	7.043
9	449.140,883 512.395,256	10	449.140,887 512.395,267	0.012
10	449.140,887 512.395,267	11	449.133,842 512.395,439	7.047
11	449.133,842 512.395,439	12	449.133,842 512.409,744	14.304
12	449.133,842 512.409,744	1	449.137,538 512.435,458	25.979

\*\* Lungimile segmentelor sunt determinate în planul de proiecție Stereo 70 și sunt rotunjite la 1 milimetru.

\*\*\* Distanța dintre puncte este formată din segmente cumulate ce sunt mai mici decât valoarea 1 milimetru.





**DATE DESPRE IMOBILUL NR. 1793**

Oficiul de Cadastru și Publicitate Imobiliară SIBIU  
Biroul de Cadastru și Publicitate Imobiliară Medias

**A. Partea I. Descrierea imobilului**

TEREN Extravilan

Adresa: Jud. Sibiu

Nr. Crt	Nr cadastral Nr. topografic	Suprafața* (mp)	Observații / Referințe
A1		800	Sector cadastral:57 Teren neimprejmuit;

**B. Partea II. Proprietari și acte**

Inscrieri privitoare la dreptul de proprietate și alte drepturi reale	Referințe
/	
Act Administrativ nr. 767/6, din 31/05/1995 emis de CJSDPAT SIBIU (TITLU DE PROPRIETATE);	
B1	A1
Intabulare, drept de PROPRIETATE, dobândit prin Reconstituire, cota actuala 1/1 1) PINTEA FODOR	

**C. Partea III. SARCINI .**

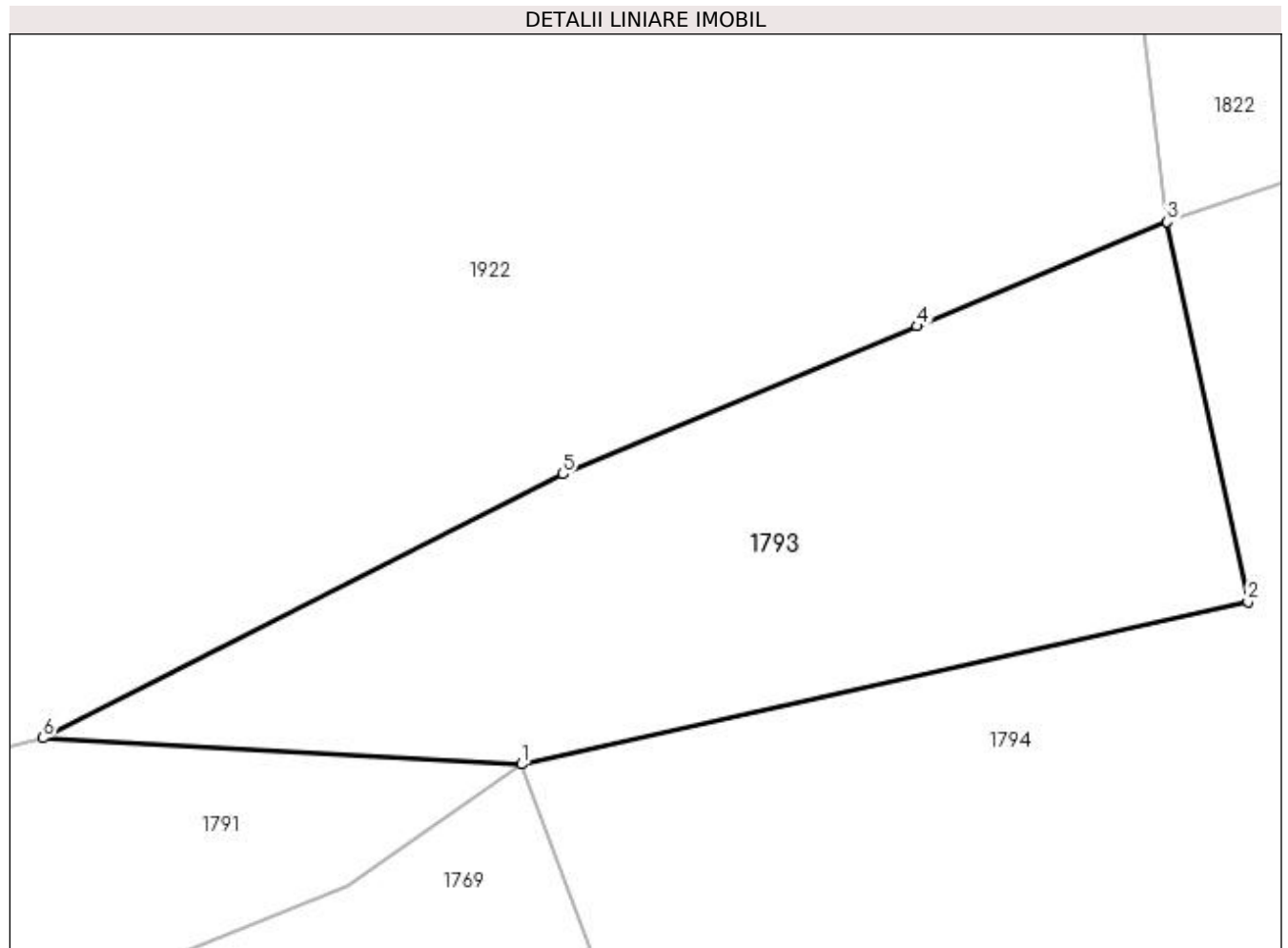
Inscrieri privind dezmembramintele dreptului de proprietate, drepturi reale de garanție și sarcini	Referințe
NU SUNT	

## Anexa Nr. 1 La Partea I

## Teren

Nr cadastral	Suprafața (mp)*	Observații / Referințe
	800	

\* Suprafața este determinată în planul de proiecție Stereo 70.



## Date referitoare la teren

Crt	Categorie folosință	Intra vilan	Suprafața (mp)	Tarla	Parcelă	Nr. topo	Observații / Referințe
1	faneata	NU	800	66	3568/2	-	tufaris

## Lungime Segmente

1) Valorile lungimilor segmentelor sunt obținute din proiecție în plan.

Punct început	X / Y	Punct sfârșit	X / Y	Lungime segment (** (m)
1	448.149,281 511.907,219	2	448.187,006 511.915,65	38.656
2	448.187,006 511.915,65	3	448.182,804 511.935,366	20.159
3	448.182,804 511.935,366	4	448.169,822 511.929,948	14.068
4	448.169,822 511.929,948	5	448.151,433 511.922,275	19.925
5	448.151,433 511.922,275	6	448.124,44 511.908,574	30.272

Punct început	X / Y	Punct sfârşit	X / Y	Lungime segment (** (m)
6	448.124,44 511.908,574	1	448.149,281 511.907,219	24.878

\*\* Lungimile segmentelor sunt determinate în planul de proiecţie Stereo 70 şi sunt rotunjite la 1 milimetru.

\*\*\* Distanţa dintre puncte este formată din segmente cumulate ce sunt mai mici decât valoarea 1 milimetru.



**DATE DESPRE IMOBILUL NR. 1794**

Oficiul de Cadastru și Publicitate Imobiliară SIBIU  
Biroul de Cadastru și Publicitate Imobiliară Medias

**A. Partea I. Descrierea imobilului**

TEREN Extravilan

Adresa: Jud. Sibiu

Nr. Crt	Nr cadastral Nr. topografic	Suprafața* (mp)	Observații / Referințe
A1		7.300	Sector cadastral:57 Teren neimprejmuit;

**B. Partea II. Proprietari și acte**

Inscrieri privitoare la dreptul de proprietate și alte drepturi reale	Referințe
/	
Act Administrativ nr. 767/6, din 31/05/1995 emis de CJSDPAT SIBIU (TITLU DE PROPRIETATE);	
B1	A1
Intabulare, drept de PROPRIETATE, dobândit prin Reconstituire, cota actuala 1/1 1) PINTEA FODOR	

**C. Partea III. SARCINI .**

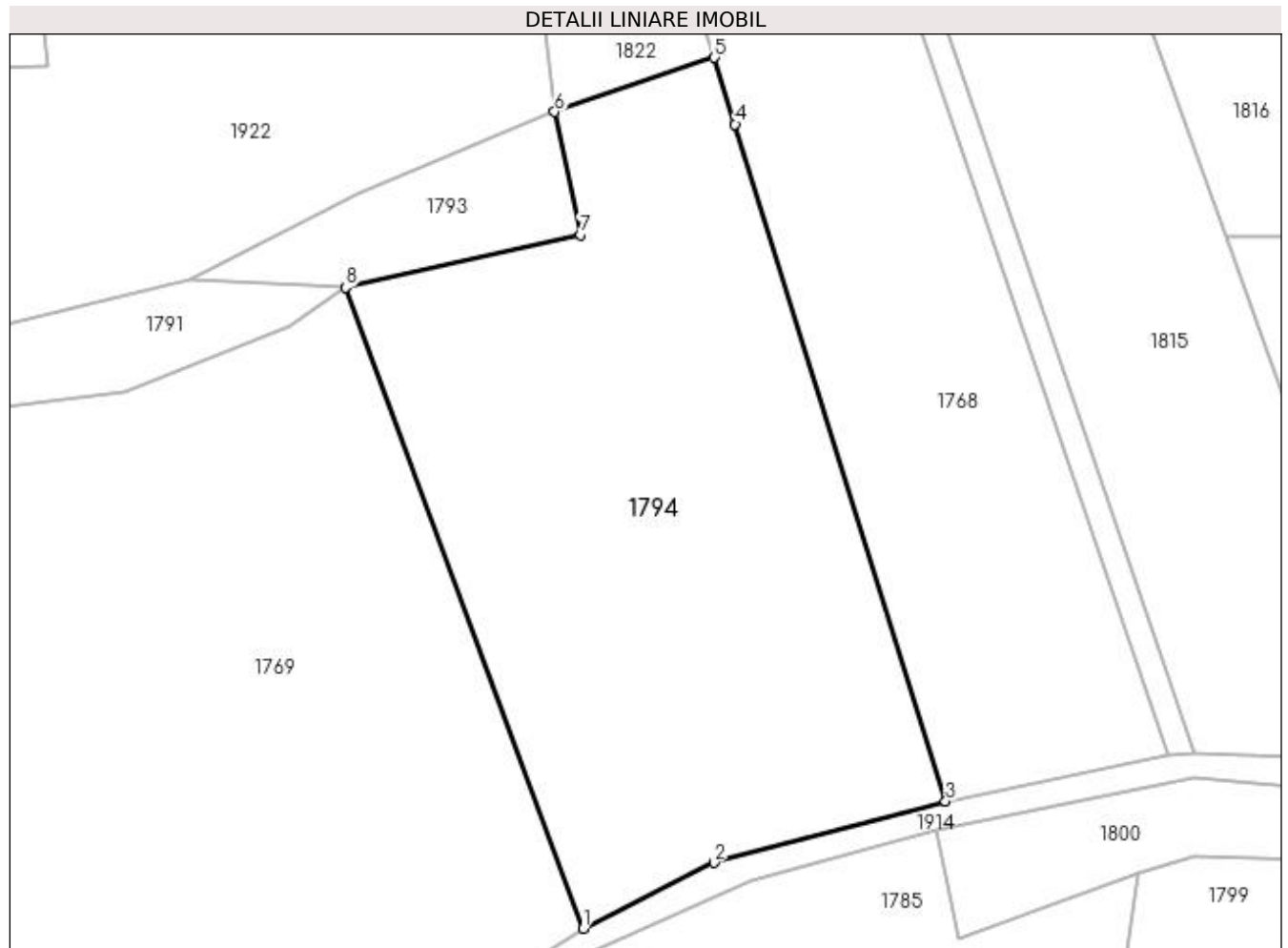
Inscrieri privind dezmembramintele dreptului de proprietate, drepturi reale de garanție și sarcini	Referințe
NU SUNT	

## Anexa Nr. 1 La Partea I

## Teren

Nr cadastral	Suprafața (mp)*	Observații / Referințe
	7.300	

\* Suprafața este determinată în planul de proiecție Stereo 70.



## Date referitoare la teren

Crt	Categorie folosință	Intravilan	Suprafața (mp)	Tarla	Parcelă	Nr. topo	Observații / Referințe
1	arabil	NU	7.300	66	3560/5	-	

## Lungime Segmente

1) Valorile lungimilor segmentelor sunt obținute din proiecție în plan.

Punct început	X / Y	Punct sfârșit	X / Y	Lungime segment (** (m)
1	448.187,407 511.804,628	2	448.208,336 511.815,143	23.422
2	448.208,336 511.815,143	3	448.245,457 511.825,003	38.408
3	448.245,457 511.825,003	4	448.211,72 511.933,372	113.499
4	448.211,72 511.933,372	5	448.208,4 511.944,037	11.17
5	448.208,4 511.944,037	6	448.182,804 511.935,366	27.025

Punct început	X / Y	Punct sfârșit	X / Y	Lungime segment (** (m)
6	448.182,804 511.935,366	7	448.187,006 511.915,65	20.159
7	448.187,006 511.915,65	8	448.149,281 511.907,219	38.656
8	448.149,281 511.907,219	1	448.187,407 511.804,628	109.446

\*\* Lungimile segmentelor sunt determinate în planul de proiecție Stereo 70 și sunt rotunjite la 1 milimetru.

\*\*\* Distanța dintre puncte este formată din segmente cumulate ce sunt mai mici decât valoarea 1 milimetru.





**DATE DESPRE IMOBILUL NR. 1795**

Oficiul de Cadastru și Publicitate Imobiliară SIBIU  
Biroul de Cadastru și Publicitate Imobiliară Medias

**A. Partea I. Descrierea imobilului**

TEREN Extravilan

Adresa: Jud. Sibiu

Nr. Crt	Nr cadastral Nr. topografic	Suprafața* (mp)	Observații / Referințe
A1		3.900	Sector cadastral:57 Teren neimprejmuit;

**B. Partea II. Proprietari și acte**

Inscrieri privitoare la dreptul de proprietate și alte drepturi reale		Referințe
/		
Act Administrativ nr. 314, din 26/11/2007 emis de CONSILIUL LOCAL MEDIAS (HOTARARE DE CONSILIU);		
B1	Intabulare, drept de PROPRIETATE, dobandit prin Lege, cota actuala 1/1 1) MUNICIPIUL MEDIAȘ DOMENIUL PRIVAT, CIF:4240677	A1

**C. Partea III. SARCINI .**

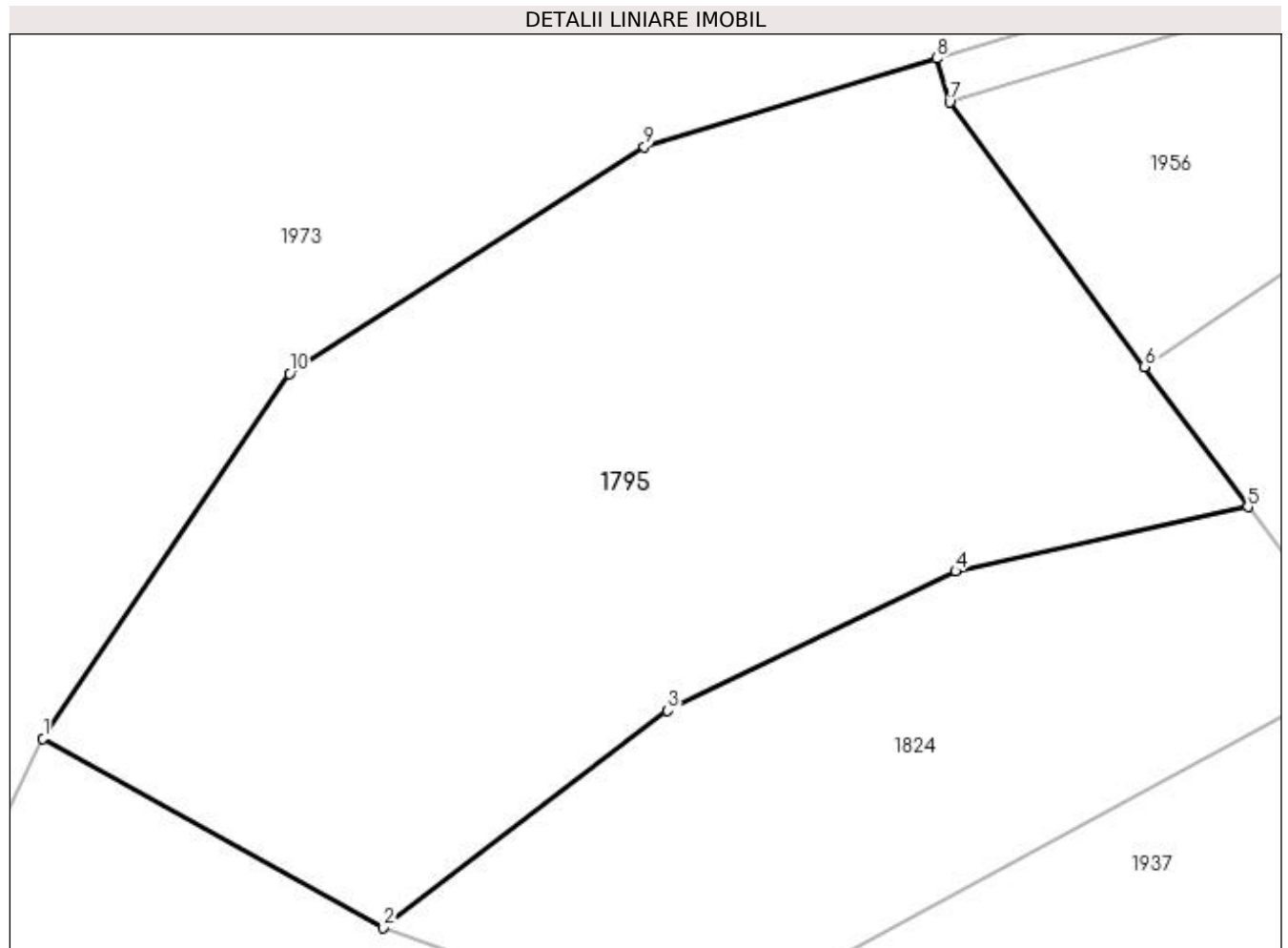
Inscrieri privind dezmembramintele dreptului de proprietate, drepturi reale de garanție și sarcini	Referințe
NU SUNT	

## Anexa Nr. 1 La Partea I

## Teren

Nr cadastral	Suprafața (mp)*	Observații / Referințe
	3.900	

\* Suprafața este determinată în planul de proiecție Stereo 70.



## Date referitoare la teren

Crt	Categorie folosință	Intra vilan	Suprafața (mp)	Tarla	Parcelă	Nr. topo	Observații / Referințe
1	faneata	NU	3.900	66	3541	-	

## Lungime Segmente

1) Valorile lungimilor segmentelor sunt obținute din proiecție în plan.

Punct început	X / Y	Punct sfârșit	X / Y	Lungime segment (** (m)
1	448.418,198 512.113,096	2	448.448,032 512.096,522	34.128
2	448.448,032 512.096,522	3	448.472,978 512.115,546	31.372
3	448.472,978 512.115,546	4	448.498,243 512.127,763	28.063
4	448.498,243 512.127,763	5	448.523,89 512.133,398	26.26
5	448.523,89 512.133,398	6	448.514,817 512.145,693	15.281

Punct început	X / Y	Punct sfârșit	X / Y	Lungime segment (** (m)
6	448.514,817 512.145,693	7	448.497,707 512.168,88	28.817
7	448.497,707 512.168,88	8	448.496,594 512.172,723	4.0
8	448.496,594 512.172,723	9	448.470,947 512.164,98	26.791
9	448.470,947 512.164,98	10	448.439,817 512.145,091	36.941
10	448.439,817 512.145,091	1	448.418,198 512.113,096	38.614

\*\* Lungimile segmentelor sunt determinate în planul de proiecție Stereo 70 și sunt rotunjite la 1 milimetru.

\*\*\* Distanța dintre puncte este formată din segmente cumulate ce sunt mai mici decât valoarea 1 milimetru.



**DATE DESPRE IMOBILUL NR. 1796**

Oficiul de Cadastru și Publicitate Imobiliară SIBIU  
Biroul de Cadastru și Publicitate Imobiliară Medias

**A. Partea I. Descrierea imobilului**

TEREN Extravilan

Adresa: Jud. Sibiu

Nr. Crt	Nr cadastral Nr. topografic	Suprafața* (mp)	Observații / Referințe
A1		1.700	Sector cadastral:57 Teren neimprejmuit;

**B. Partea II. Proprietari și acte**

Inscrieri privitoare la dreptul de proprietate și alte drepturi reale	Referințe
/	
Act Administrativ nr. 902/6, din 22/05/1995 emis de CJSDPAT SIBIU (TITLU DE PROPRIETATE);	
B1	A1
Intabulare, drept de PROPRIETATE, dobandit prin Constituire, cota actuala 1/1 1) ALDEA GHEORGHE	

**C. Partea III. SARCINI .**

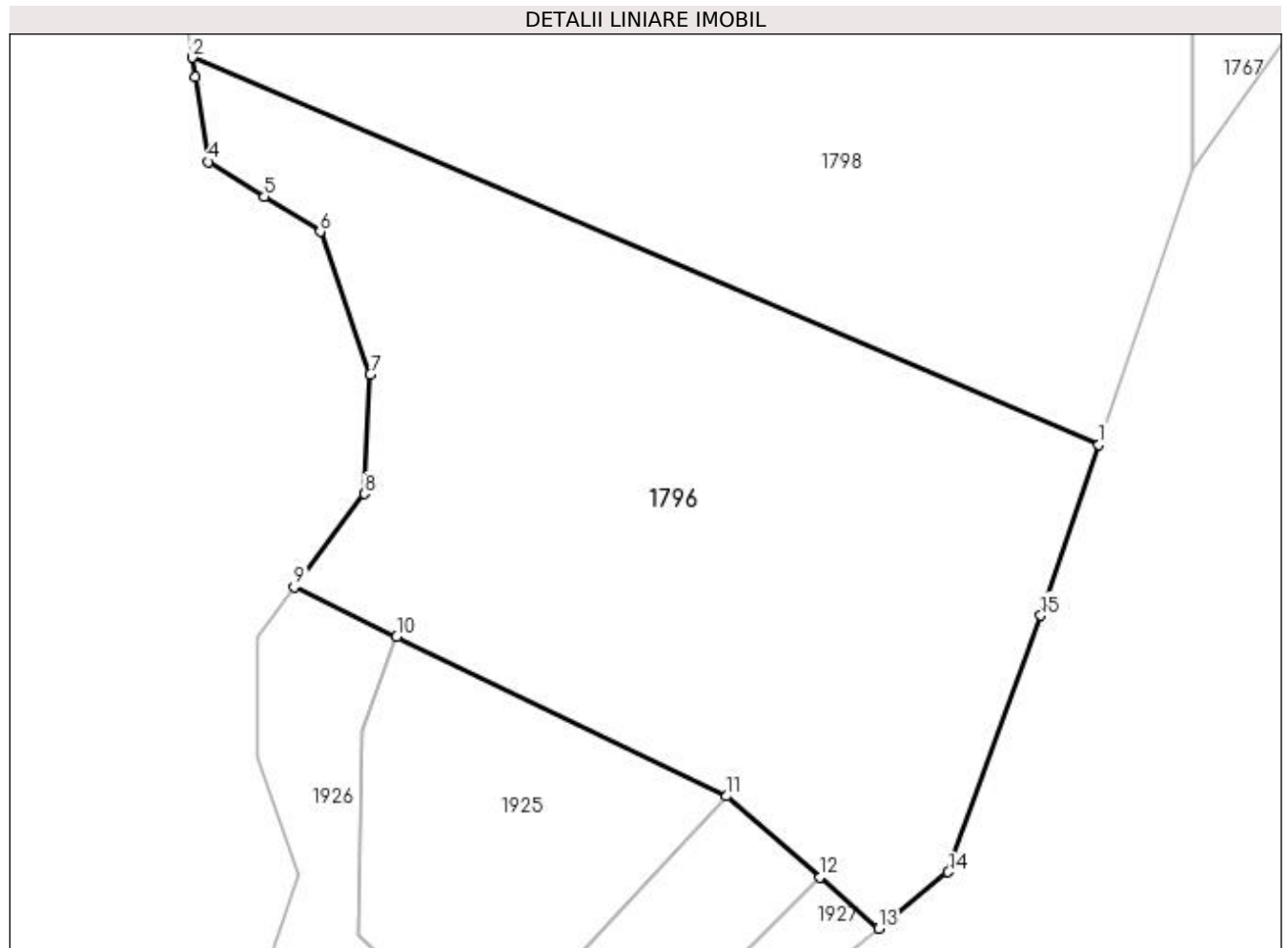
Inscrieri privind dezmembramintele dreptului de proprietate, drepturi reale de garanție și sarcini	Referințe
NU SUNT	

## Anexa Nr. 1 La Partea I

## Teren

Nr cadastral	Suprafața (mp)*	Observații / Referințe
	1.700	

\* Suprafața este determinată în planul de proiecție Stereo 70.



## Date referitoare la teren

Crt	Categorie folosință	Intra vilan	Suprafața (mp)	Tarla	Parcelă	Nr. topo	Observații / Referințe
1	faneata	NU	1.700	66	3575/16	-	

## Lungime Segmente

1) Valorile lungimilor segmentelor sunt obținute din proiecție în plan.

Punct început	X / Y	Punct sfârșit	X / Y	Lungime segment (** (m)
1	448.377,032 511.706,937	2	448.314,945 511.733,429	67.503
2	448.314,945 511.733,429	3	448.315,157 511.732,089	1.357
3	448.315,157 511.732,089	4	448.316,077 511.726,288	5.874
4	448.316,077 511.726,288	5	448.319,905 511.723,907	4.508
5	448.319,905 511.723,907	6	448.323,732 511.721,525	4.508

Punct început	X / Y	Punct sfârşit	X / Y	Lungime segment (** (m)
6	448.323,732 511.721,525	7	448.327,158 511.711,765	10.344
7	448.327,158 511.711,765	8	448.326,762 511.703,582	8.192
8	448.326,762 511.703,582	9	448.321,94 511.697,206	7.995
9	448.321,94 511.697,206	10	448.328,953 511.693,82	7.787
10	448.328,953 511.693,82	11	448.351,549 511.682,912	25.092
11	448.351,549 511.682,912	12	448.357,938 511.677,359	8.464
12	448.357,938 511.677,359	13	448.361,961 511.673,862	5.331
13	448.361,961 511.673,862	14	448.366,721 511.677,715	6.123
14	448.366,721 511.677,715	15	448.373,051 511.695,268	18.659
15	448.373,051 511.695,268	1	448.377,032 511.706,937	12.33

\*\* Lungimile segmentelor sunt determinate în planul de proiecție Stereo 70 și sunt rotunjite la 1 milimetru.

\*\*\* Distanța dintre puncte este formată din segmente cumulate ce sunt mai mici decât valoarea 1 milimetru.





**DATE DESPRE IMOBILUL NR. 1797**

Oficiul de Cadastru și Publicitate Imobiliară SIBIU  
Biroul de Cadastru și Publicitate Imobiliară Medias

**A. Partea I. Descrierea imobilului**

TEREN Extravilan

Adresa: Jud. Sibiu

Nr. Crt	Nr cadastral Nr. topografic	Suprafața* (mp)	Observații / Referințe
A1		800	Sector cadastral:57 Teren neimprejmuit;

**B. Partea II. Proprietari și acte**

Inscrieri privitoare la dreptul de proprietate și alte drepturi reale		Referințe
/		
Act Administrativ nr. 314, din 26/11/2007 emis de CONSILIUL LOCAL MEDIAS (HOTARARE DE CONSILIU);		
B1	Intabulare, drept de PROPRIETATE, dobandit prin Lege, cota actuala 1/1 1) MUNICIPIUL MEDIAȘ DOMENIUL PRIVAT, CIF:4240677	A1

**C. Partea III. SARCINI .**

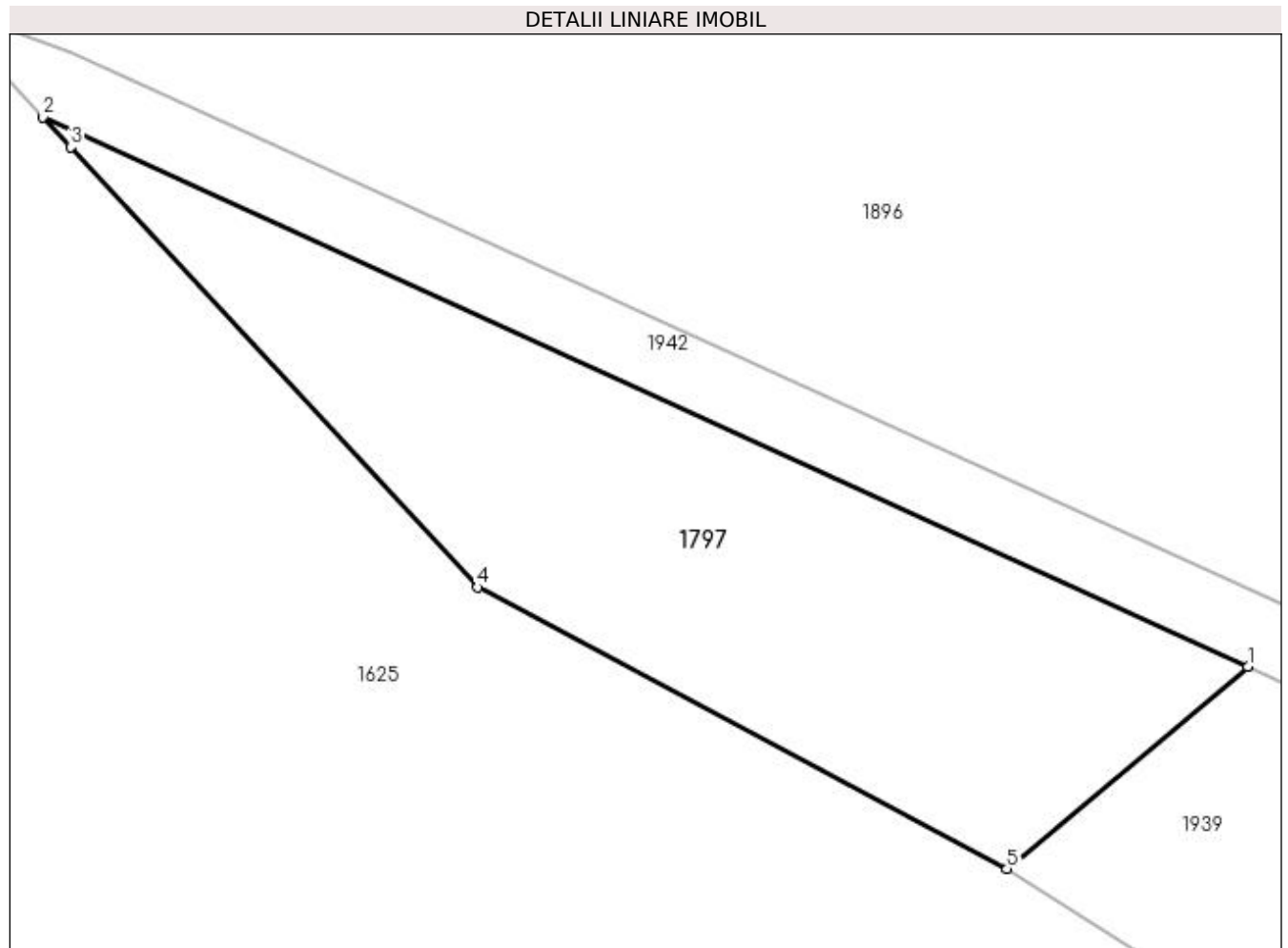
Inscrieri privind dezmembramintele dreptului de proprietate, drepturi reale de garanție și sarcini	Referințe
NU SUNT	

## Anexa Nr. 1 La Partea I

## Teren

Nr cadastral	Suprafața (mp)*	Observații / Referințe
	800	

\* Suprafața este determinată în planul de proiecție Stereo 70.



## Date referitoare la teren

Crt	Categorie folosință	Intravilan	Suprafața (mp)	Tarla	Parcelă	Nr. topo	Observații / Referințe
1	faneata	NU	800	66	3504	-	

## Lungime Segmente

1) Valorile lungimilor segmentelor sunt obținute din proiecție în plan.

Punct început	X / Y	Punct sfârșit	X / Y	Lungime segment (** (m)
1	448.046,758 512.566,734	2	447.978,737 512.597,741	74.755
2	447.978,737 512.597,741	3	447.980,304 512.596,054	2.302
3	447.980,304 512.596,054	4	448.003,291 512.571,22	33.84
4	448.003,291 512.571,22	5	448.033,161 512.555,331	33.834
5	448.033,161 512.555,331	1	448.046,758 512.566,734	17.746

**\*\* Lungimile segmentelor sunt determinate în planul de proiecție Stereo 70 și sunt rotunjite la 1 milimetru.**

**\*\*\* Distanța dintre puncte este formată din segmente cumulate ce sunt mai mici decât valoarea 1 milimetru.**



**DATE DESPRE IMOBILUL NR. 1798**

Oficiul de Cadastru și Publicitate Imobiliară SIBIU  
Biroul de Cadastru și Publicitate Imobiliară Medias

**A. Partea I. Descrierea imobilului**

TEREN Extravilan

Adresa: Jud. Sibiu

Nr. Crt	Nr cadastral Nr. topografic	Suprafața* (mp)	Observații / Referințe
A1		3.400	Sector cadastral:57 Teren neimprejmuit;

**B. Partea II. Proprietari și acte**

Inscrieri privitoare la dreptul de proprietate și alte drepturi reale	Referințe
/	
Act Administrativ nr. 803/6, din 22/05/1995 emis de CJSDPAT SIBIU (TITLU DE PROPRIETATE);	
B1	A1
Intabulare, drept de PROPRIETATE, dobandit prin Constituire, cota actuala 1/1 1) NEGREA IOAN	

**C. Partea III. SARCINI .**

Inscrieri privind dezmembramintele dreptului de proprietate, drepturi reale de garanție și sarcini	Referințe
NU SUNT	

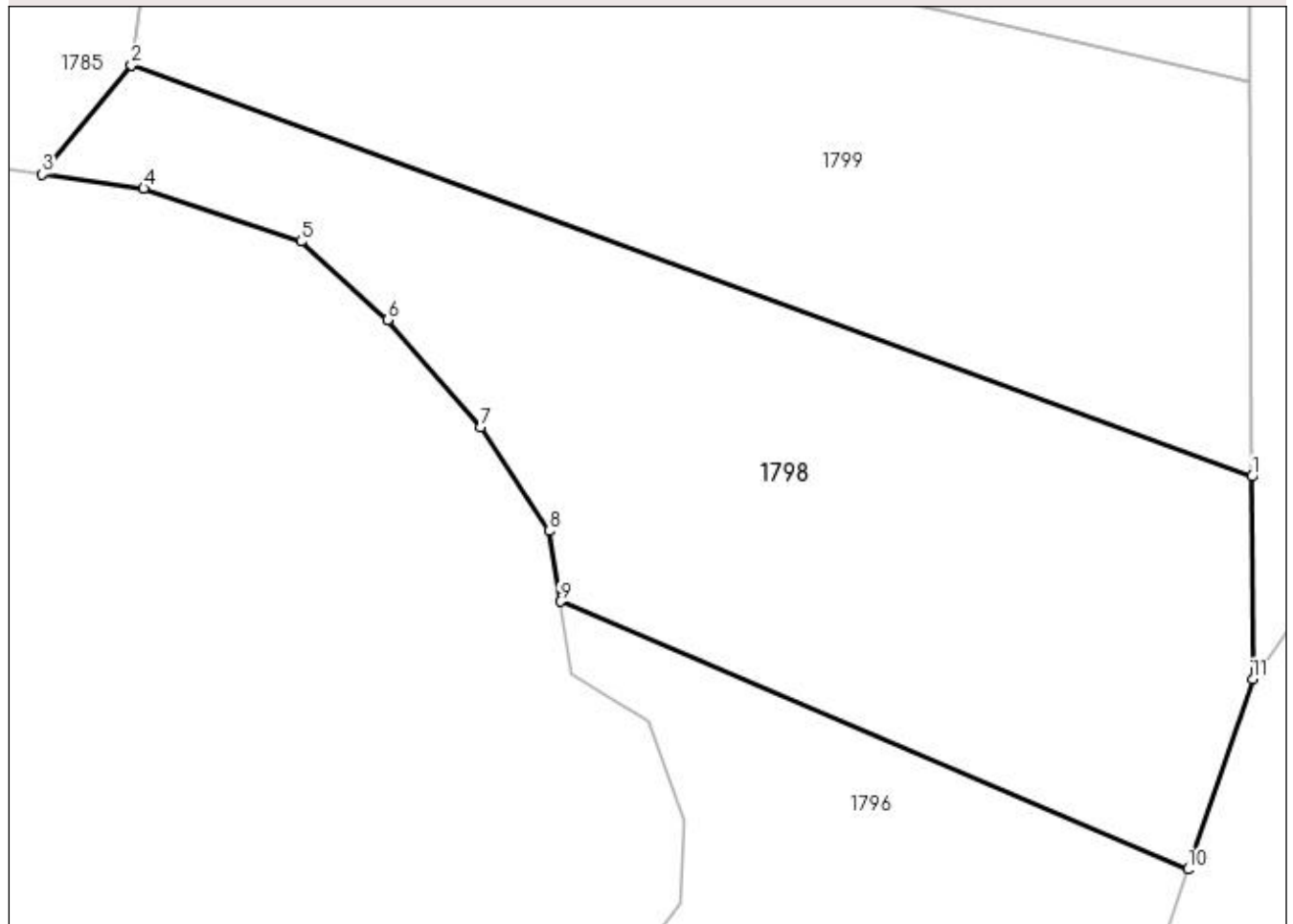
## Anexa Nr. 1 La Partea I

## Teren

Nr cadastral	Suprafața (mp)*	Observații / Referințe
	3.400	

\* Suprafața este determinată în planul de proiecție Stereo 70.

## DETALII LINIARE IMOBIL



## Date referitoare la teren

Crt	Categorie folosință	Intravilan	Suprafața (mp)	Tarla	Parcelă	Nr. topo	Observații / Referințe
1	arabil	NU	3.400	66	3575/10	-	

## Lungime Segmente

1) Valorile lungimilor segmentelor sunt obținute din proiecție în plan.

Punct început	X / Y	Punct sfârșit	X / Y	Lungime segment (** (m)
1	448.383,361 511.745,79	2	448.272,535 511.786,486	118.061
2	448.272,535 511.786,486	3	448.263,725 511.775,683	13.939
3	448.263,725 511.775,683	4	448.273,776 511.774,268	10.15
4	448.273,776 511.774,268	5	448.289,309 511.769,043	16.389
5	448.289,309 511.769,043	6	448.297,881 511.761,256	11.581

Punct început	X / Y	Punct sfârșit	X / Y	Lungime segment (** (m)
6	448.297,881 511.761,256	7	448.307,113 511.750,698	14.025
7	448.307,113 511.750,698	8	448.313,838 511.740,404	12.297
8	448.313,838 511.740,404	9	448.314,945 511.733,429	7.062
9	448.314,945 511.733,429	10	448.377,032 511.706,937	67.503
10	448.377,032 511.706,937	11	448.383,447 511.725,739	19.866
11	448.383,447 511.725,739	1	448.383,361 511.745,79	20.051

\*\* Lungimile segmentelor sunt determinate în planul de proiecție Stereo 70 și sunt rotunjite la 1 milimetru.

\*\*\* Distanța dintre puncte este formată din segmente cumulate ce sunt mai mici decât valoarea 1 milimetru.





**DATE DESPRE IMOBILUL NR. 1799**

Oficiul de Cadastru și Publicitate Imobiliară SIBIU  
Biroul de Cadastru și Publicitate Imobiliară Medias

**A. Partea I. Descrierea imobilului**

TEREN Extravilan

Adresa: Jud. Sibiu

Nr. Crt	Nr cadastral Nr. topografic	Suprafața* (mp)	Observații / Referințe
A1		4.100	Sector cadastral:57 Teren neimprejmuit;

**B. Partea II. Proprietari și acte**

Inscrieri privitoare la dreptul de proprietate și alte drepturi reale	Referințe
/	
Act Administrativ nr. 902/6, din 22/05/1995 emis de CJSDPAT SIBIU (TITLU DE PROPRIETATE);	
B1	A1
Intabulare, drept de PROPRIETATE, dobandit prin Constituire, cota actuala 1/1 1) ALDEA GHEORGHE	

**C. Partea III. SARCINI .**

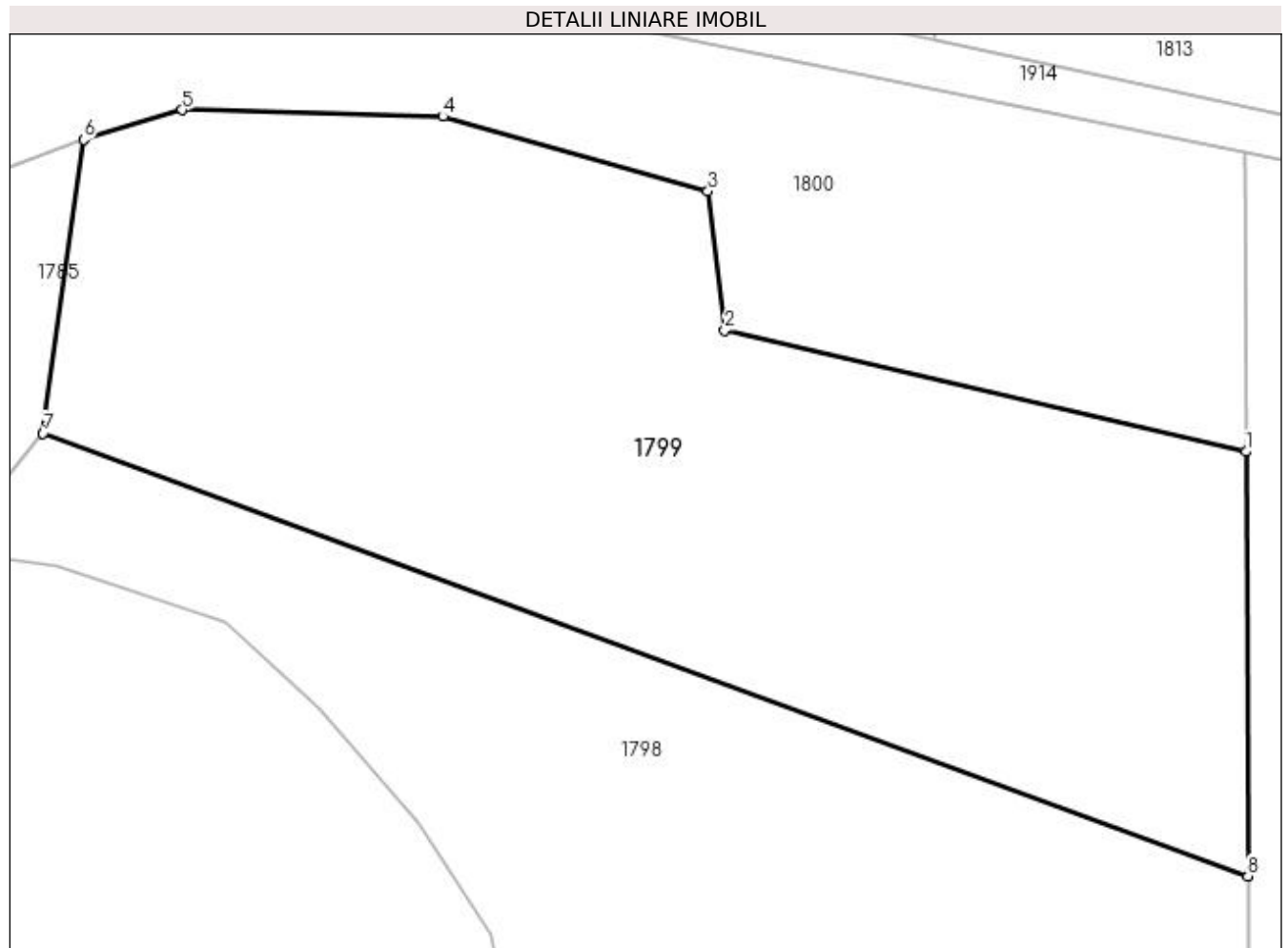
Inscrieri privind dezmembramintele dreptului de proprietate, drepturi reale de garanție și sarcini	Referințe
NU SUNT	

## Anexa Nr. 1 La Partea I

## Teren

Nr cadastral	Suprafața (mp)*	Observații / Referințe
	4.100	

\* Suprafața este determinată în planul de proiecție Stereo 70.



## Date referitoare la teren

Crt	Categorie folosință	Intravilan	Suprafața (mp)	Tarla	Parcelă	Nr. topo	Observații / Referințe
1	arabil	NU	4.100	66	3575/8	-	

## Lungime Segmente

1) Valorile lungimilor segmentelor sunt obținute din proiecție în plan.

Punct început	X / Y	Punct sfârșit	X / Y	Lungime segment (** (m)
1	448.383,193 511.784,788	2	448.335,237 511.795,942	49.236
2	448.335,237 511.795,942	3	448.333,687 511.808,731	12.882
3	448.333,687 511.808,731	4	448.309,294 511.815,587	25.338
4	448.309,294 511.815,587	5	448.285,308 511.816,181	23.994
5	448.285,308 511.816,181	6	448.276,262 511.813,478	9.441

Punct început	X / Y	Punct sfârșit	X / Y	Lungime segment (** (m)
6	448.276,262 511.813,478	7	448.272,535 511.786,486	27.248
7	448.272,535 511.786,486	8	448.383,361 511.745,79	118.061
8	448.383,361 511.745,79	1	448.383,193 511.784,788	38.998

\*\* Lungimile segmentelor sunt determinate în planul de proiecție Stereo 70 și sunt rotunjite la 1 milimetru.

\*\*\* Distanța dintre puncte este formată din segmente cumulate ce sunt mai mici decât valoarea 1 milimetru.



**DATE DESPRE IMOBILUL NR. 1800**

Oficiul de Cadastru și Publicitate Imobiliară SIBIU  
Biroul de Cadastru și Publicitate Imobiliară Medias

**A. Partea I. Descrierea imobilului**

TEREN Extravilan

Adresa: Jud. Sibiu

Nr. Crt	Nr cadastral Nr. topografic	Suprafața* (mp)	Observații / Referințe
A1		2.500	Sector cadastral:57 Teren neimprejmuit;

**B. Partea II. Proprietari și acte**

Inscrieri privitoare la dreptul de proprietate și alte drepturi reale	Referințe
/	
Act Administrativ nr. 803/6, din 22/05/1995 emis de CJSDPAT SIBIU (TITLU DE PROPRIETATE);	
B1	A1
Intabulare, drept de PROPRIETATE, dobandit prin Constituire, cota actuala 1/1 1) NEGREA IOAN	

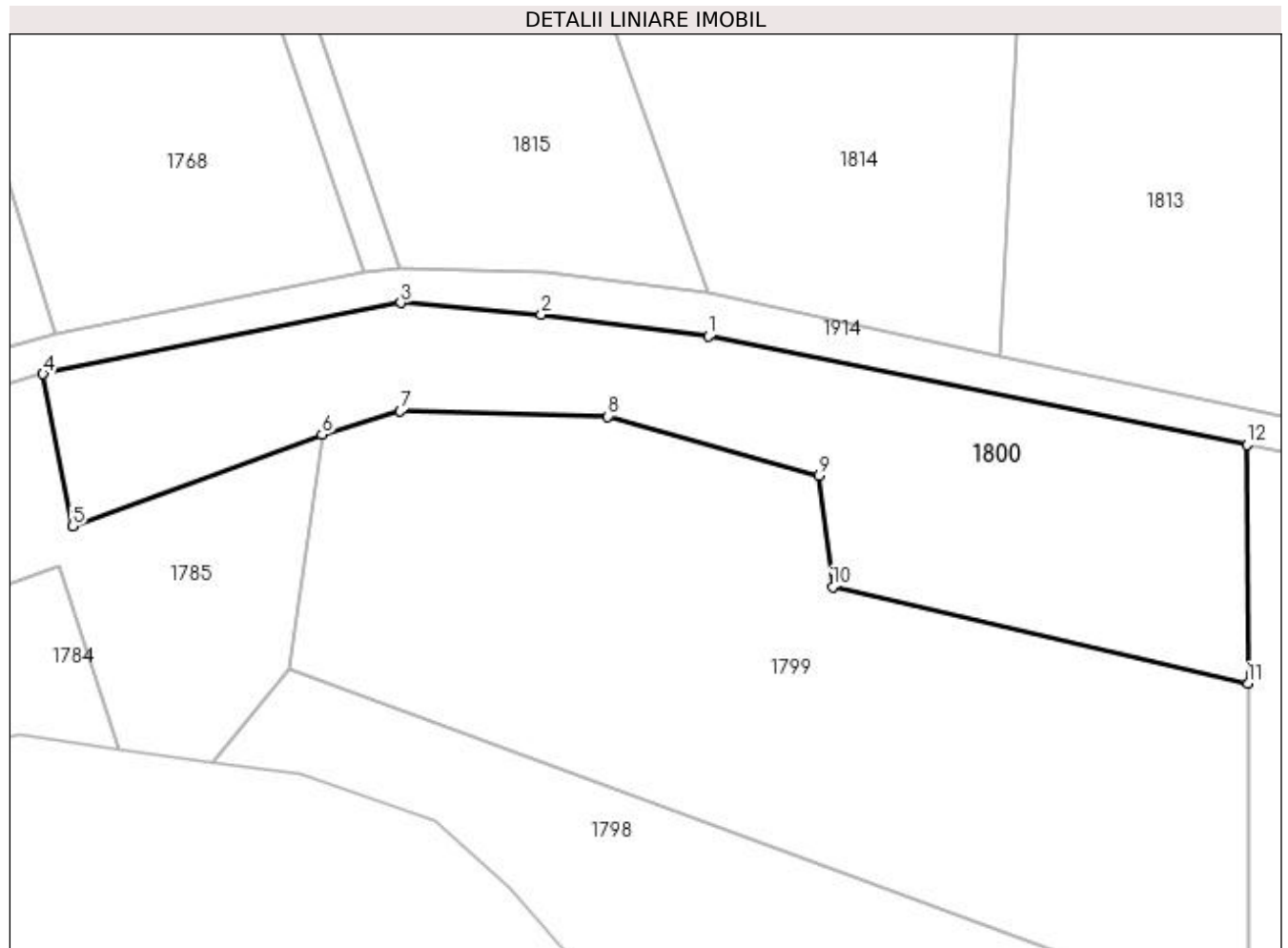
**C. Partea III. SARCINI .**

Inscrieri privind dezmembramintele dreptului de proprietate, drepturi reale de garanție și sarcini	Referințe
NU SUNT	

**Anexa Nr. 1 La Partea I****Teren**

Nr cadastral	Suprafața (mp)*	Observații / Referințe
	2.500	

\* Suprafața este determinată în planul de proiecție Stereo 70.

**Date referitoare la teren**

Crt	Categorie folosință	Intra vilan	Suprafața (mp)	Tarla	Parcelă	Nr. topo	Observații / Referințe
1	arabil	NU	2.500	66	3575/9	-	

**Lungime Segmente**

1) Valorile lungimilor segmentelor sunt obținute din proiecție în plan.

Punct început	X / Y	Punct sfârșit	X / Y	Lungime segment (** (m)
1	448.320,939 511.824,84	2	448.301,592 511.827,335	19.507
2	448.301,592 511.827,335	3	448.285,381 511.828,703	16.268
3	448.285,381 511.828,703	4	448.244,052 511.820,472	42.141
4	448.244,052 511.820,472	5	448.247,452 511.802,937	17.861
5	448.247,452 511.802,937	6	448.276,262 511.813,478	30.677

Punct început	X / Y	Punct sfârşit	X / Y	Lungime segment (** (m)
6	448.276,262 511.813,478	7	448.285,308 511.816,181	9.441
7	448.285,308 511.816,181	8	448.309,294 511.815,587	23.994
8	448.309,294 511.815,587	9	448.333,687 511.808,731	25.338
9	448.333,687 511.808,731	10	448.335,237 511.795,942	12.882
10	448.335,237 511.795,942	11	448.383,193 511.784,788	49.236
11	448.383,193 511.784,788	12	448.383,074 511.812,338	27.551
12	448.383,074 511.812,338	1	448.320,939 511.824,84	63.381

\*\* Lungimile segmentelor sunt determinate în planul de proiecție Stereo 70 și sunt rotunjite la 1 milimetru.

\*\*\* Distanța dintre puncte este formată din segmente cumulate ce sunt mai mici decât valoarea 1 milimetru.





**DATE DESPRE IMOBILUL NR. 1801**

Oficiul de Cadastru și Publicitate Imobiliară SIBIU  
Biroul de Cadastru și Publicitate Imobiliară Medias

**A. Partea I. Descrierea imobilului**

TEREN Extravilan

Adresa: Jud. Sibiu

Nr. Crt	Nr cadastral Nr. topografic	Suprafața* (mp)	Observații / Referințe
A1		5.800	Sector cadastral:57 Teren neimprejmut;

**B. Partea II. Proprietari și acte**

Inscrieri privitoare la dreptul de proprietate și alte drepturi reale		Referințe
/		
Act Notarial nr. 36, din 16/03/2018 emis de NP AXENTE MIA (certificat de mostenitor);		
B1	Intabulare, drept de PROPRIETATE, dobandit prin Succesiune, cota actuala 1/2 1) HAȘEGAN PETRINELA	A1
Act Notarial nr. 498, din 16/03/2018 emis de NP AXENTE MIA (act de partaj);		
B2	Intabulare, drept de PROPRIETATE, dobandit prin Conventie, cota actuala 1/2 1) HAȘEGAN PETRINELA	A1

**C. Partea III. SARCINI .**

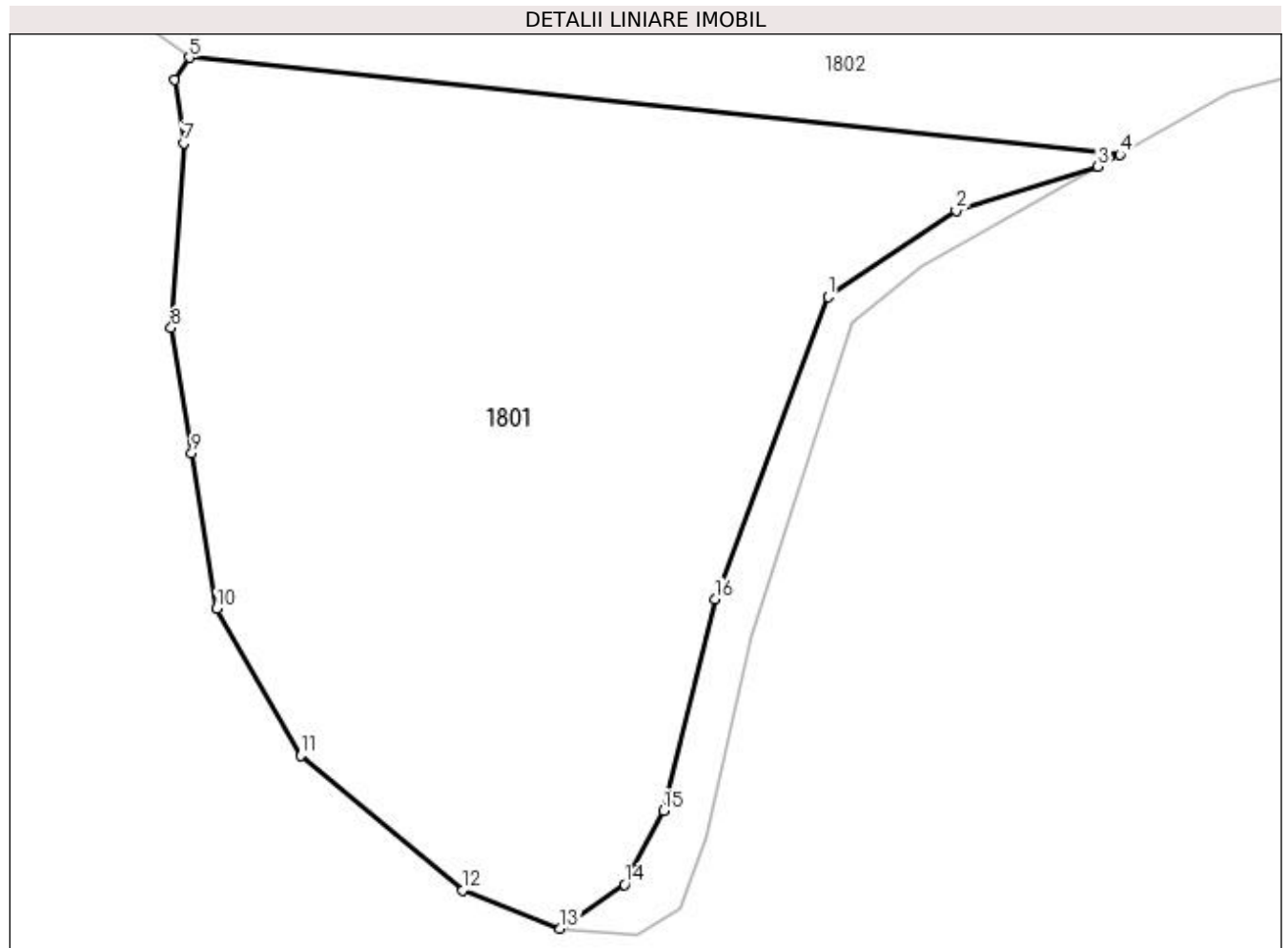
Inscrieri privind dezmembramintele dreptului de proprietate, drepturi reale de garanție și sarcini	Referințe
NU SUNT	

## Anexa Nr. 1 La Partea I

## Teren

Nr cadastral	Suprafața (mp)*	Observații / Referințe
	5.800	

\* Suprafața este determinată în planul de proiecție Stereo 70.



## Date referitoare la teren

Crt	Categorie folosință	Intra vilan	Suprafața (mp)	Tarla	Parcelă	Nr. topo	Observații / Referințe
1	faneata	NU	5.800	66	3575/15	-	

## Lungime Segmente

1) Valorile lungimilor segmentelor sunt obținute din proiecție în plan.

Punct început	X / Y	Punct sfârșit	X / Y	Lungime segment (** (m)
1	448.531,873 511.702,09	2	448.546,59 511.711,954	17.717
2	448.546,59 511.711,954	3	448.562,909 511.717,019	17.087
3	448.562,909 511.717,019	4	448.565,391 511.718,406	2.844
4	448.565,391 511.718,406	5	448.458,528 511.729,543	107.442
5	448.458,528 511.729,543	6	448.456,832 511.727,032	3.031

Punct început	X / Y	Punct sfârșit	X / Y	Lungime segment (** (m)
6	448.456,832 511.727,032	7	448.457,886 511.719,716	7.391
7	448.457,886 511.719,716	8	448.456,455 511.698,525	21.24
8	448.456,455 511.698,525	9	448.458,791 511.684,12	14.593
9	448.458,791 511.684,12	10	448.461,682 511.666,29	18.063
10	448.461,682 511.666,29	11	448.471,3 511.649,429	19.411
11	448.471,3 511.649,429	12	448.489,914 511.633,969	24.197
12	448.489,914 511.633,969	13	448.501,142 511.629,595	12.05
13	448.501,142 511.629,595	14	448.508,527 511.634,625	8.935
14	448.508,527 511.634,625	15	448.512,964 511.643,11	9.575
15	448.512,964 511.643,11	16	448.518,936 511.667,383	24.997
16	448.518,936 511.667,383	1	448.531,873 511.702,09	37.039

\*\* Lungimile segmentelor sunt determinate în planul de proiecție Stereo 70 și sunt rotunjite la 1 milimetru.

\*\*\* Distanța dintre puncte este formată din segmente cumulate ce sunt mai mici decât valoarea 1 milimetru.



**DATE DESPRE IMOBILUL NR. 1802**

Oficiul de Cadastru și Publicitate Imobiliară SIBIU  
Biroul de Cadastru și Publicitate Imobiliară Medias

**A. Partea I. Descrierea imobilului**

TEREN Extravilan

Adresa: Jud. Sibiu

Nr. Crt	Nr cadastral Nr. topografic	Suprafața* (mp)	Observații / Referințe
A1		15.800	Sector cadastral:57 Teren neimprejmut;

**B. Partea II. Proprietari și acte**

Inscrieri privitoare la dreptul de proprietate și alte drepturi reale		Referințe
/		
Act Notarial nr. 36, din 16/03/2018 emis de NP AXENTE MIA (certificat de mostenitor);		
B1	Intabulare, drept de PROPRIETATE, dobandit prin Succesiune, cota actuala 1/2 1) HAȘEGAN PETRINELA	A1
Act Notarial nr. 498, din 16/03/2018 emis de NP AXENTE MIA (act de partaj);		
B2	Intabulare, drept de PROPRIETATE, dobandit prin Conventie, cota actuala 1/2 1) HAȘEGAN PETRINELA	A1

**C. Partea III. SARCINI .**

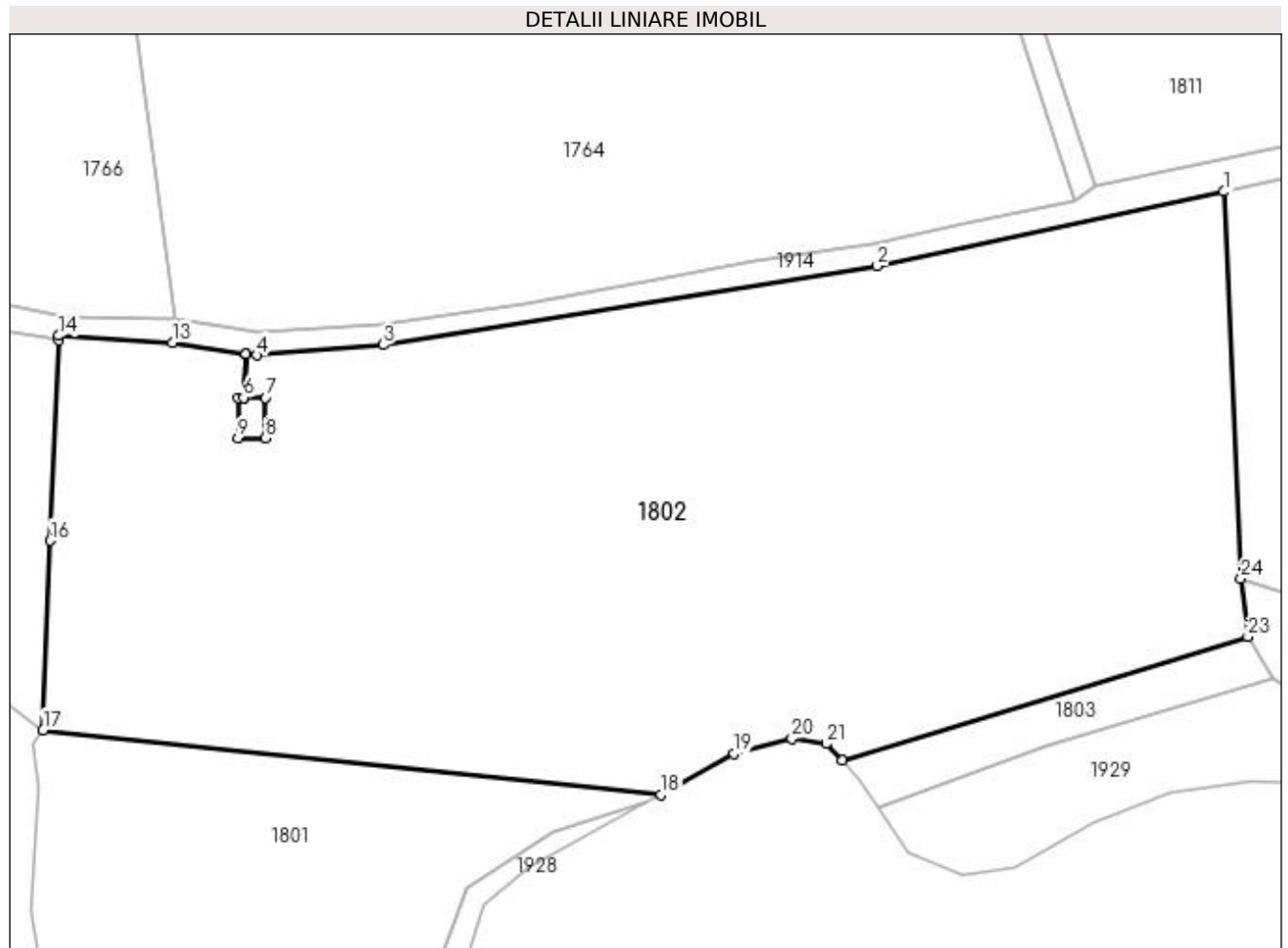
Inscrieri privind dezmembramintele dreptului de proprietate, drepturi reale de garanție și sarcini	Referințe
NU SUNT	

## Anexa Nr. 1 La Partea I

## Teren

Nr cadastral	Suprafața (mp)*	Observații / Referințe
	15.800	

\* Suprafața este determinată în planul de proiecție Stereo 70.



## Date referitoare la teren

Crt	Categorie folosință	Intra vilan	Suprafața (mp)	Tarla	Parcelă	Nr. topo	Observații / Referințe
1	arabil	NU	15.800	66	3575/12	-	

## Lungime Segmente

1) Valorile lungimilor segmentelor sunt obținute din proiecție în plan.

Punct început	X / Y	Punct sfârșit	X / Y	Lungime segment (** (m)
1	448.662,731 511.822,576	2	448.602,751 511.809,689	61.349
3	448.517,349 511.796,085	4	448.495,518 511.794,27	21.906
5	448.493,626 511.794,559	6	448.493,189 511.786,947	7.625
7	448.496,997 511.786,947	8	448.496,997 511.780,001	6.945
9	448.492,266 511.779,996	10	448.492,266 511.786,947	6.95

Punct început	X / Y	Punct sfârșit	X / Y	Lungime segment (** (m)
2	448.602,751 511.809,689	3	448.517,349 511.796,085	86.479
4	448.495,518 511.794,27	5	448.493,626 511.794,559	1.915
6	448.493,189 511.786,947	7	448.496,997 511.786,947	3.808
8	448.496,997 511.780,001	9	448.492,266 511.779,996	4.731
10	448.492,266 511.786,947	11	448.493,168 511.786,947	0.902

Punct început	X / Y	Punct sfârșit	X / Y	Lungime segment (** (m)
11	448.493,168 511.786,947	12	448.493,604 511.794,562	7.628
13	448.480,887 511.796,503	14	448.461,248 511.797,662	19.672
15	448.461,204 511.796,873	16	448.459,762 511.762,244	34.659
17	448.458,528 511.729,543	18	448.565,391 511.718,406	107.442
19	448.577,997 511.725,452	20	448.587,965 511.728,105	10.315
21	448.593,9 511.727,181	22	448.596,669 511.724,278	4.012
23	448.666,837 511.745,669	24	448.665,623 511.755,76	10.163

Punct început	X / Y	Punct sfârșit	X / Y	Lungime segment (** (m)
12	448.493,604 511.794,562	13	448.480,887 511.796,503	12.865
14	448.461,248 511.797,662	15	448.461,204 511.796,873	0.791
16	448.459,762 511.762,244	17	448.458,528 511.729,543	32.724
18	448.565,391 511.718,406	19	448.577,997 511.725,452	14.442
20	448.587,965 511.728,105	21	448.593,9 511.727,181	6.006
22	448.596,669 511.724,278	23	448.666,837 511.745,669	73.356
24	448.665,623 511.755,76	1	448.662,731 511.822,576	66.879

\*\* Lungimile segmentelor sunt determinate în planul de proiecție Stereo 70 și sunt rotunjite la 1 milimetru.

\*\*\* Distanța dintre puncte este formată din segmente cumulate ce sunt mai mici decât valoarea 1 milimetru.





**DATE DESPRE IMOBILUL NR. 1803**

Oficiul de Cadastru și Publicitate Imobiliară SIBIU  
Biroul de Cadastru și Publicitate Imobiliară Medias

**A. Partea I. Descrierea imobilului**

TEREN Extravilan

Adresa: Jud. Sibiu

Nr. Crt	Nr cadastral Nr. topografic	Suprafața* (mp)	Observații / Referințe
A1		600	Sector cadastral:57 Teren neimprejmuit;

**B. Partea II. Proprietari și acte**

Inscrieri privitoare la dreptul de proprietate și alte drepturi reale		Referințe
/		
Act Notarial nr. 498, din 16/03/2018 emis de NP AXENTE MIA (act de partaj);		
B1	Intabulare, drept de PROPRIETATE, dobândit prin Conventie, cota actuala 1/1 1) HAȘEGAN PETRINELA	A1

**C. Partea III. SARCINI .**

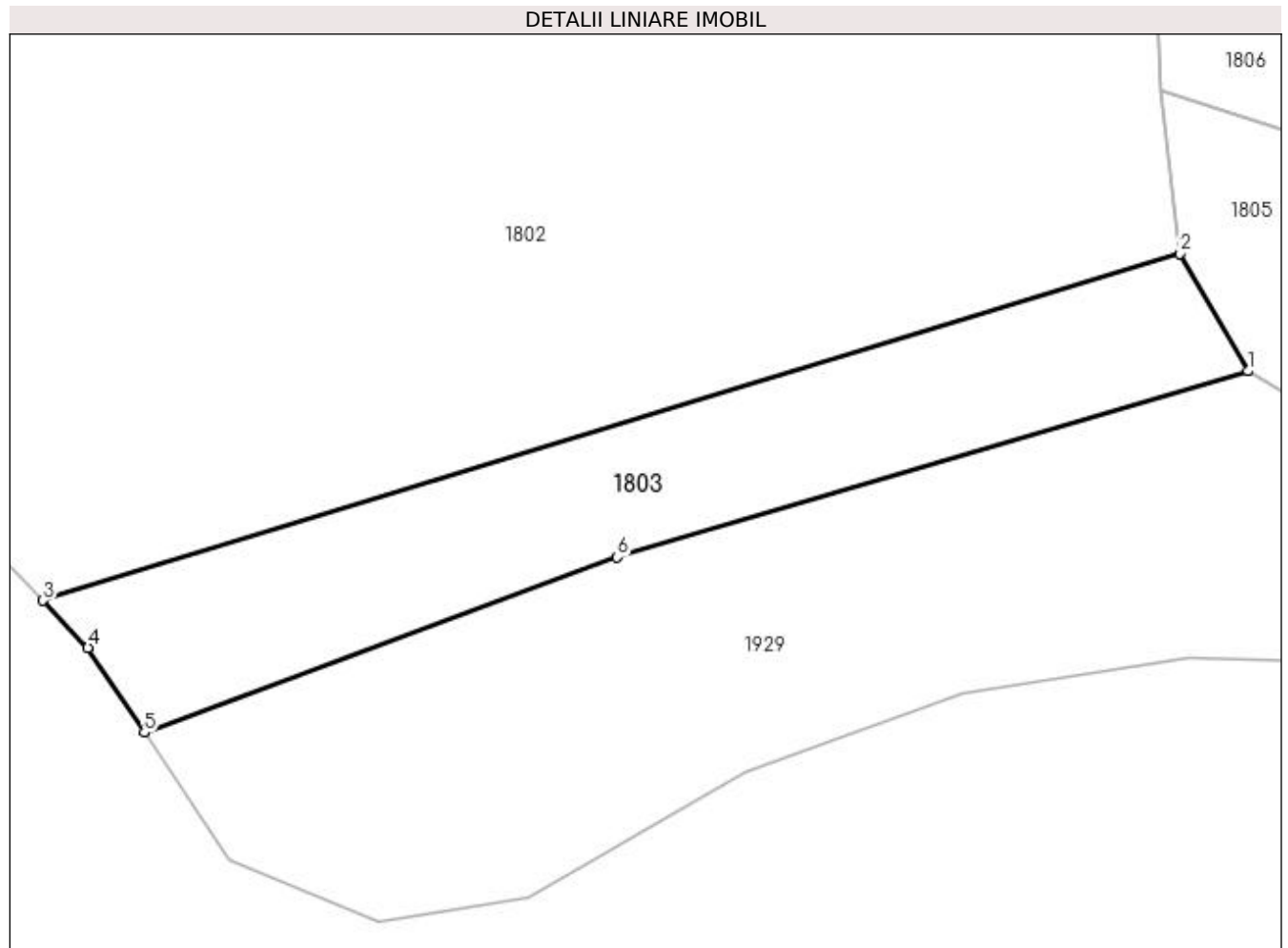
Inscrieri privind dezmembramintele dreptului de proprietate, drepturi reale de garanție și sarcini	Referințe
NU SUNT	

## Anexa Nr. 1 La Partea I

## Teren

Nr cadastral	Suprafața (mp)*	Observații / Referințe
	600	

\* Suprafața este determinată în planul de proiecție Stereo 70.



## Date referitoare la teren

Crt	Categorie folosință	Intra vilan	Suprafața (mp)	Tarla	Parcelă	Nr. topo	Observații / Referințe
1	faneata	NU	600	66	3582	-	

## Lungime Segmente

1) Valorile lungimilor segmentelor sunt obținute din proiecție în plan.

Punct început	X / Y	Punct sfârșit	X / Y	Lungime segment (** (m)
1	448.671,014 511.738,428	2	448.666,837 511.745,669	8.359
2	448.666,837 511.745,669	3	448.596,669 511.724,278	73.356
3	448.596,669 511.724,278	4	448.599,438 511.721,374	4.012
4	448.599,438 511.721,374	5	448.602,918 511.716,151	6.276
5	448.602,918 511.716,151	6	448.632,101 511.726,956	31.119

Punct început	X / Y	Punct sfârşit	X / Y	Lungime segment (** (m)
6	448.632,101 511.726,956	1	448.671,014 511.738,428	40.569

\*\* Lungimile segmentelor sunt determinate în planul de proiecţie Stereo 70 şi sunt rotunjite la 1 milimetru.

\*\*\* Distanţa dintre puncte este formată din segmente cumulate ce sunt mai mici decât valoarea 1 milimetru.



**DATE DESPRE IMOBILUL NR. 1804**

Oficiul de Cadastru și Publicitate Imobiliară SIBIU  
Biroul de Cadastru și Publicitate Imobiliară Medias

**A. Partea I. Descrierea imobilului**

TEREN Extravilan

Adresa: Jud. Sibiu

Nr. Crt	Nr cadastral Nr. topografic	Suprafața* (mp)	Observații / Referințe
A1		6.100	Sector cadastral:57 Teren neimprejmuit;

**B. Partea II. Proprietari și acte**

Inscrieri privitoare la dreptul de proprietate și alte drepturi reale	Referințe
/	
Act Administrativ nr. 708/6, din 23/05/1995 emis de CJSDPAT SIBIU (TITLU DE PROPRIETATE);	
B1	A1
Intabulare, drept de PROPRIETATE, dobândit prin Reconstituire, cota actuala 1/1 1) CARCULEA NICOLAE	

**C. Partea III. SARCINI .**

Inscrieri privind dezmembramintele dreptului de proprietate, drepturi reale de garanție și sarcini	Referințe
NU SUNT	

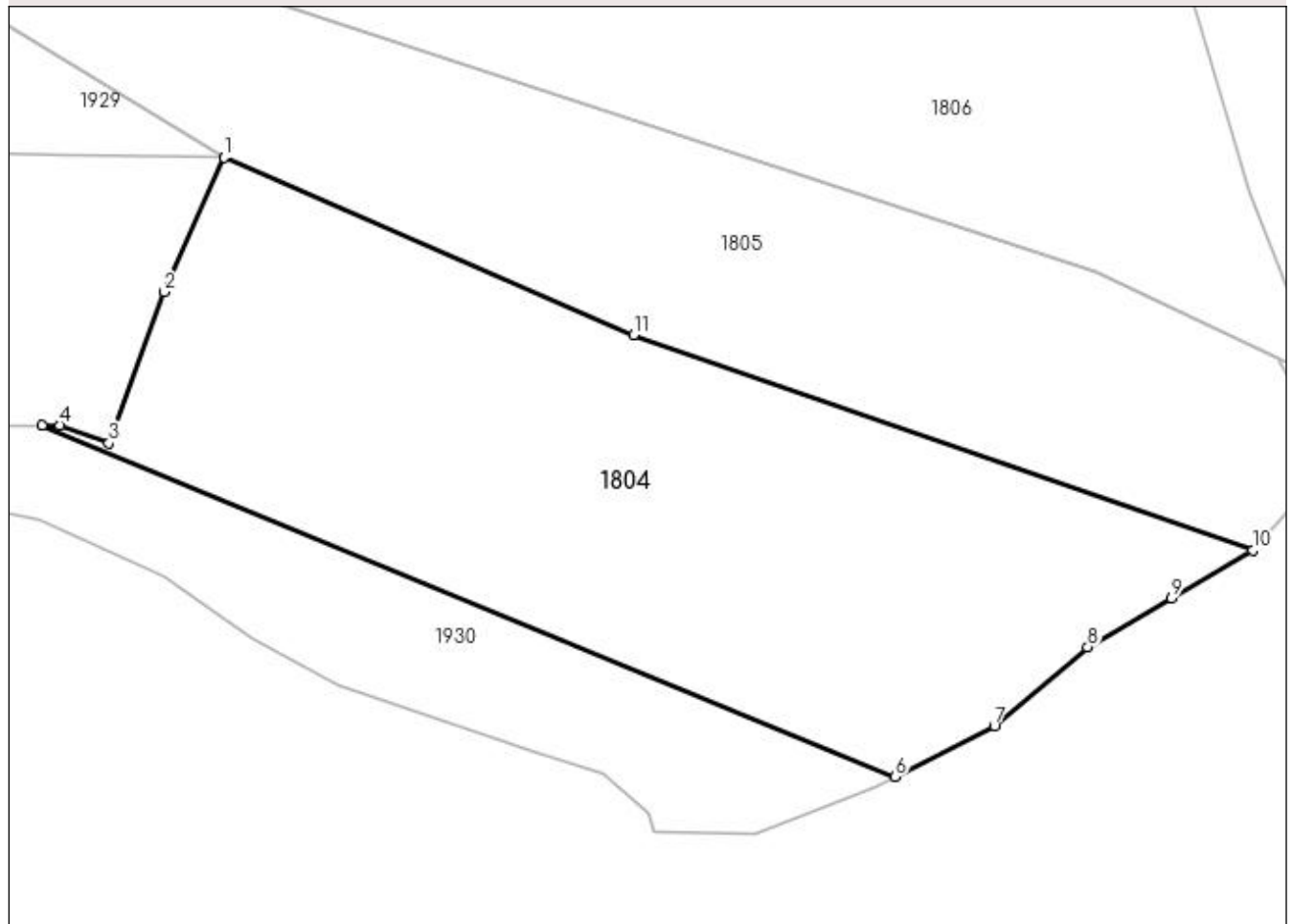
## Anexa Nr. 1 La Partea I

## Teren

Nr cadastral	Suprafaţa (mp)*	Observații / Referințe
	6.100	

\* Suprafața este determinată în planul de proiecție Stereo 70.

## DETALII LINIARE IMOBIL



## Date referitoare la teren

Crt	Categorie folosință	Intravilan	Suprafața (mp)	Tarla	Parcelă	Nr. topo	Observații / Referințe
1	faneata	NU	6.100	66	3583/1	-	NR TARLA 67 GRESIT IN TP

## Lungime Segmente

1) Valorile lungimilor segmentelor sunt obținute din proiecție în plan.

Punct început	X / Y	Punct sfârșit	X / Y	Lungime segment (** (m)
1	448.701,139 511.720,017	2	448.692,722 511.701,261	20.558
2	448.692,722 511.701,261	3	448.685,074 511.680,145	22.459
3	448.685,074 511.680,145	4	448.678,197 511.682,636	7.314
4	448.678,197 511.682,636	5	448.675,758 511.682,593	2.439
5	448.675,758 511.682,593	6	448.794,842 511.633,529	128.795

Punct început	X / Y	Punct sfârşit	X / Y	Lungime segment (** (m)
6	448.794,842 511.633,529	7	448.808,72 511.640,632	15.59
7	448.808,72 511.640,632	8	448.821,754 511.651,658	17.072
8	448.821,754 511.651,658	9	448.833,427 511.658,491	13.526
9	448.833,427 511.658,491	10	448.844,802 511.665,149	13.18
10	448.844,802 511.665,149	11	448.758,328 511.695,243	91.561
11	448.758,328 511.695,243	1	448.701,139 511.720,017	62.324

\*\* Lungimile segmentelor sunt determinate în planul de proiecție Stereo 70 și sunt rotunjite la 1 milimetru.

\*\*\* Distanța dintre puncte este formată din segmente cumulate ce sunt mai mici decât valoarea 1 milimetru.





**DATE DESPRE IMOBILUL NR. 1805**

Oficiul de Cadastru și Publicitate Imobiliară SIBIU  
Biroul de Cadastru și Publicitate Imobiliară Medias

**A. Partea I. Descrierea imobilului**

TEREN Extravilan

Adresa: Jud. Sibiu

Nr. Crt	Nr cadastral Nr. topografic	Suprafața* (mp)	Observații / Referințe
A1		5.000	Sector cadastral:57 Teren neimprejmuit;

**B. Partea II. Proprietari și acte**

Inscrieri privitoare la dreptul de proprietate și alte drepturi reale	Referințe
/	
Act Administrativ nr. 708/6, din 23/05/1995 emis de CJSDPAT SIBIU (TITLU DE PROPRIETATE);	
B1	A1
Intabulare, drept de PROPRIETATE, dobândit prin Reconstituire, cota actuala 1/1 1) CARCULEA NICOLAE	

**C. Partea III. SARCINI .**

Inscrieri privind dezmembramintele dreptului de proprietate, drepturi reale de garanție și sarcini	Referințe
NU SUNT	

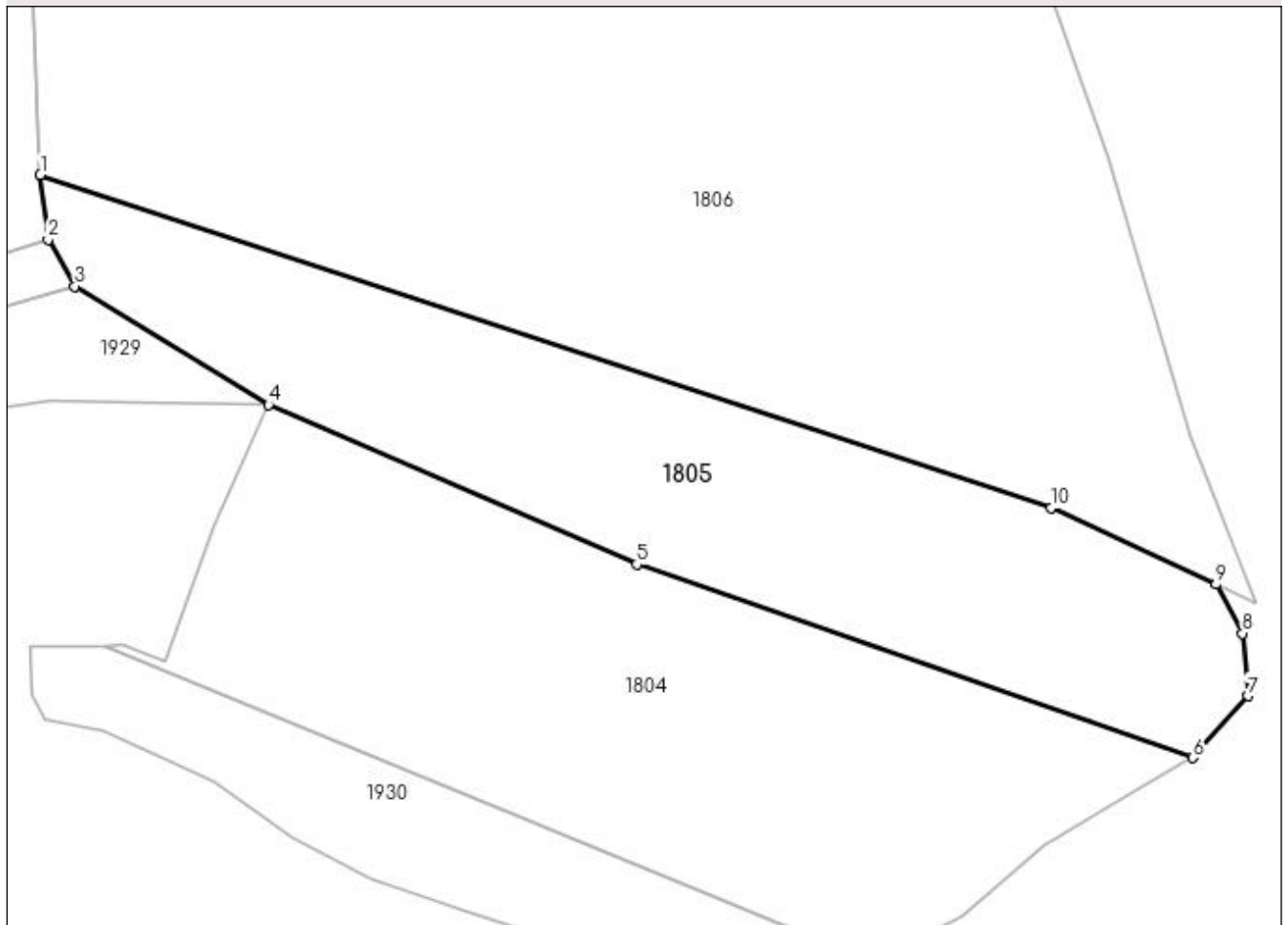
## Anexa Nr. 1 La Partea I

## Teren

Nr cadastral	Suprafața (mp)*	Observații / Referințe
	5.000	

\* Suprafața este determinată în planul de proiecție Stereo 70.

## DETALII LINIARE IMOBIL



## Date referitoare la teren

Crt	Categorie folosință	Intra vilan	Suprafața (mp)	Tarla	Parcelă	Nr. topo	Observații / Referințe
1	faneata	NU	5.000	66	3575/14	-	

## Lungime Segmente

1) Valorile lungimilor segmentelor sunt obținute din proiecție în plan.

Punct început	X / Y	Punct sfârșit	X / Y	Lungime segment (** (m)
1	448.665,623 511.755,76	2	448.666,837 511.745,669	10.163
2	448.666,837 511.745,669	3	448.671,014 511.738,428	8.359
3	448.671,014 511.738,428	4	448.701,139 511.720,017	35.306
4	448.701,139 511.720,017	5	448.758,328 511.695,243	62.324
5	448.758,328 511.695,243	6	448.844,802 511.665,149	91.561

Punct început	X / Y	Punct sfârșit	X / Y	Lungime segment (** (m)
6	448.844,802 511.665,149	7	448.853,33 511.674,787	12.869
7	448.853,33 511.674,787	8	448.852,492 511.684,499	9.749
8	448.852,492 511.684,499	9	448.848,387 511.692,119	8.655
9	448.848,387 511.692,119	10	448.822,827 511.704,033	28.201
10	448.822,827 511.704,033	1	448.665,623 511.755,76	165.495

\*\* Lungimile segmentelor sunt determinate în planul de proiecție Stereo 70 și sunt rotunjite la 1 milimetru.

\*\*\* Distanța dintre puncte este formată din segmente cumulate ce sunt mai mici decât valoarea 1 milimetru.



**DATE DESPRE IMOBILUL NR. 1806**

Oficiul de Cadastru și Publicitate Imobiliară SIBIU  
Biroul de Cadastru și Publicitate Imobiliară Medias

**A. Partea I. Descrierea imobilului**

TEREN Extravilan

Adresa: Jud. Sibiu

Nr. Crt	Nr cadastral Nr. topografic	Suprafața* (mp)	Observații / Referințe
A1		18.000	Sector cadastral:57 Teren neimprejmuit;

**B. Partea II. Proprietari și acte**

Inscrieri privitoare la dreptul de proprietate și alte drepturi reale	Referințe
/	
Act Administrativ nr. 708/6, din 23/05/1995 emis de CJSDPAT SIBIU (TITLU DE PROPRIETATE);	
B1	A1
Intabulare, drept de PROPRIETATE, dobândit prin Reconstituire, cota actuala 1/1 1) CARCULEA NICOLAE	

**C. Partea III. SARCINI .**

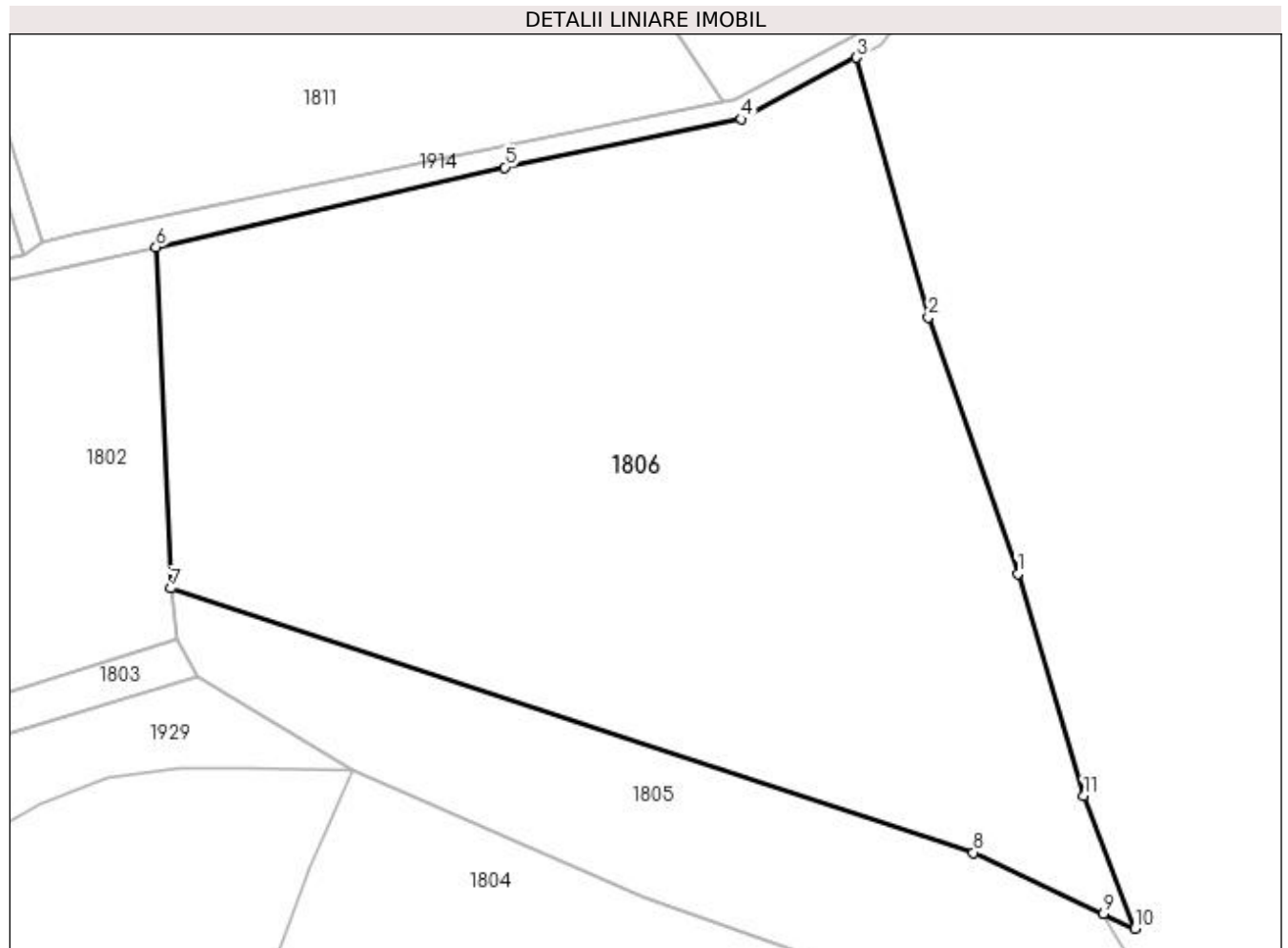
Inscrieri privind dezmembramintele dreptului de proprietate, drepturi reale de garanție și sarcini	Referințe
NU SUNT	

## Anexa Nr. 1 La Partea I

## Teren

Nr cadastral	Suprafața (mp)*	Observații / Referințe
	18.000	

\* Suprafața este determinată în planul de proiecție Stereo 70.



## Date referitoare la teren

Crt	Categorie folosință	Intra vilan	Suprafața (mp)	Tarla	Parcelă	Nr. topo	Observații / Referințe
1	arabil	NU	18.000	66	3575/13	-	

## Lungime Segmente

1) Valorile lungimilor segmentelor sunt obținute din proiecție în plan.

Punct început	X / Y	Punct sfârșit	X / Y	Lungime segment (** (m)
1	448.831,535 511.758,667	2	448.814,03 511.808,848	53.147
2	448.814,03 511.808,848	3	448.799,944 511.859,675	52.742
3	448.799,944 511.859,675	4	448.777,317 511.847,643	25.627
4	448.777,317 511.847,643	5	448.731,102 511.838,177	47.175
5	448.731,102 511.838,177	6	448.662,731 511.822,576	70.128

Punct început	X / Y	Punct sfârşit	X / Y	Lungime segment (** (m)
6	448.662,731 511.822,576	7	448.665,623 511.755,76	66.879
7	448.665,623 511.755,76	8	448.822,827 511.704,033	165.495
8	448.822,827 511.704,033	9	448.848,387 511.692,119	28.201
9	448.848,387 511.692,119	10	448.854,494 511.689,187	6.774
10	448.854,494 511.689,187	11	448.844,459 511.715,115	27.802
11	448.844,459 511.715,115	1	448.831,535 511.758,667	45.429

\*\* Lungimile segmentelor sunt determinate în planul de proiecţie Stereo 70 şi sunt rotunjite la 1 milimetru.

\*\*\* Distanţa dintre puncte este formată din segmente cumulate ce sunt mai mici decât valoarea 1 milimetru.





**DATE DESPRE IMOBILUL NR. 1807**

Oficiul de Cadastru și Publicitate Imobiliară SIBIU  
Biroul de Cadastru și Publicitate Imobiliară Medias

**A. Partea I. Descrierea imobilului**

TEREN Extravilan

Adresa: Jud. Sibiu

Nr. Crt	Nr cadastral Nr. topografic	Suprafața* (mp)	Observații / Referințe
A1		1.100	Sector cadastral:57 Teren neimprejmuit;

**B. Partea II. Proprietari și acte**

Inscrieri privitoare la dreptul de proprietate și alte drepturi reale	Referințe
/	
Act Administrativ nr. 856/6, din 09/06/1995 emis de CJSDPAT SIBIU (TITLU DE PROPRIETATE);	
B1	A1
Intabulare, drept de PROPRIETATE, dobandit prin Constituire, cota actuala 1/1 1) BUHAZI ELENA	

**C. Partea III. SARCINI .**

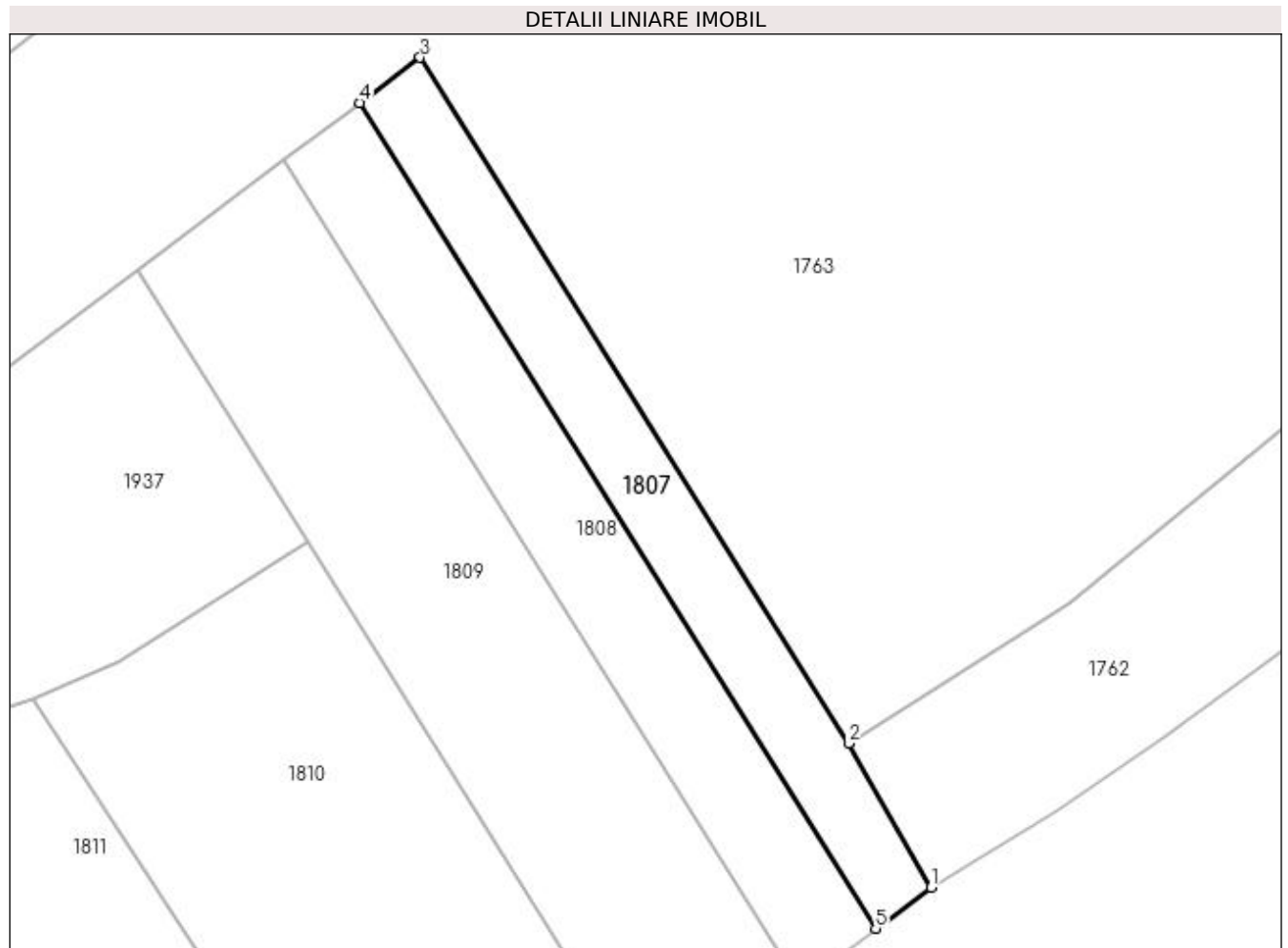
Inscrieri privind dezmembramintele dreptului de proprietate, drepturi reale de garanție și sarcini	Referințe
NU SUNT	

## Anexa Nr. 1 La Partea I

## Teren

Nr cadastral	Suprafața (mp)*	Observații / Referințe
	1.100	

\* Suprafața este determinată în planul de proiecție Stereo 70.



## Date referitoare la teren

Crt	Categorie folosință	Intra vilan	Suprafața (mp)	Tarla	Parcelă	Nr. topo	Observații / Referințe
1	arabil	NU	1.100	66	3539/5	-	

## Lungime Segmente

1) Valorile lungimilor segmentelor sunt obținute din proiecție în plan.

Punct început	X / Y	Punct sfârșit	X / Y	Lungime segment (** (m)
1	448.841,528 511.893,34	2	448.831,347 511.911,044	20.423
2	448.831,347 511.911,044	3	448.778,542 511.995,54	99.639
3	448.778,542 511.995,54	4	448.771,124 511.989,983	9.269
4	448.771,124 511.989,983	5	448.834,689 511.888,269	119.943
5	448.834,689 511.888,269	1	448.841,528 511.893,34	8.514

**\*\* Lungimile segmentelor sunt determinate în planul de proiecție Stereo 70 și sunt rotunjite la 1 milimetru.**

**\*\*\* Distanța dintre puncte este formată din segmente cumulate ce sunt mai mici decât valoarea 1 milimetru.**



**DATE DESPRE IMOBILUL NR. 1808**

Oficiul de Cadastru și Publicitate Imobiliară SIBIU  
Biroul de Cadastru și Publicitate Imobiliară Medias

**A. Partea I. Descrierea imobilului**

TEREN Extravilan

Adresa: Jud. Sibiu

Nr. Crt	Nr cadastral Nr. topografic	Suprafața* (mp)	Observații / Referințe
A1		1.400	Sector cadastral:57 Teren neimprejmuit;

**B. Partea II. Proprietari și acte**

Inscrieri privitoare la dreptul de proprietate și alte drepturi reale	Referințe
/	
Act Administrativ nr. 804/6, din 22/05/1995 emis de CJSDPAT SIBIU (TITLU DE PROPRIETATE);	
B1	A1
Intabulare, drept de PROPRIETATE, dobandit prin Constituire, cota actuala 1/1 1) LUCACI ȘOFRON	

**C. Partea III. SARCINI .**

Inscrieri privind dezmembramintele dreptului de proprietate, drepturi reale de garanție și sarcini	Referințe
NU SUNT	

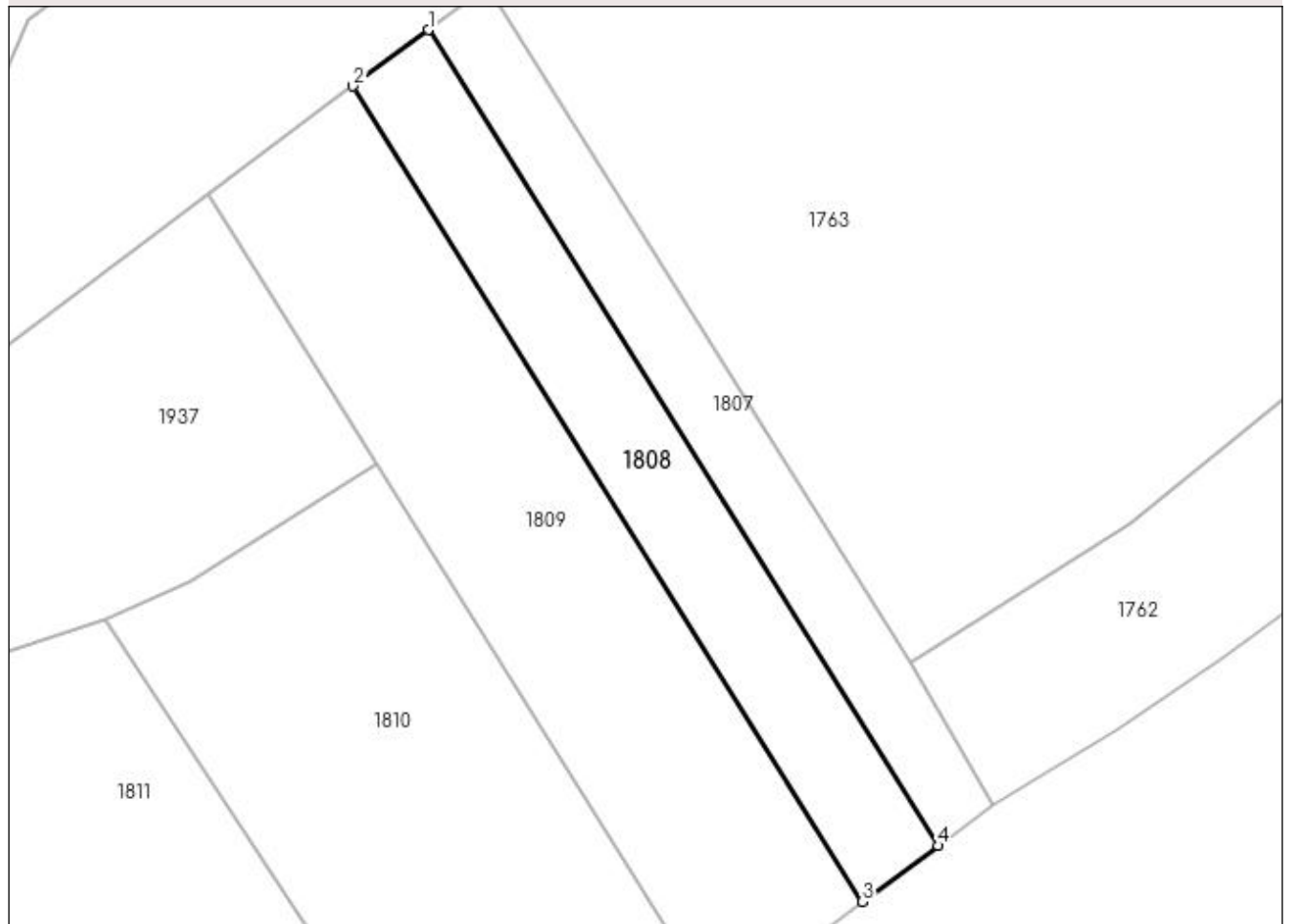
## Anexa Nr. 1 La Partea I

## Teren

Nr cadastral	Suprafața (mp)*	Observații / Referințe
	1.400	

\* Suprafața este determinată în planul de proiecție Stereo 70.

## DETALII LINIARE IMOBIL



## Date referitoare la teren

Crt	Categorie folosință	Intra vilan	Suprafața (mp)	Tarla	Parcelă	Nr. topo	Observații / Referințe
1	arabil	NU	1.400	66	3539/4	-	

## Lungime Segmente

1) Valorile lungimilor segmentelor sunt obținute din proiecție în plan.

Punct început	X / Y	Punct sfârșit	X / Y	Lungime segment (** (m)
1	448.771,124 511.989,983	2	448.761,746 511.982,958	11.717
2	448.761,746 511.982,958	3	448.825,28 511.881,293	119.885
3	448.825,28 511.881,293	4	448.834,689 511.888,269	11.712
4	448.834,689 511.888,269	1	448.771,124 511.989,983	119.943

**\*\* Lungimile segmentelor sunt determinate în planul de proiecție Stereo 70 și sunt rotunjite la 1 milimetru.**

**\*\*\* Distanța dintre puncte este formată din segmente cumulate ce sunt mai mici decât valoarea 1 milimetru.**





**DATE DESPRE IMOBILUL NR. 1809**

Oficiul de Cadastru și Publicitate Imobiliară SIBIU  
Biroul de Cadastru și Publicitate Imobiliară Medias

**A. Partea I. Descrierea imobilului**

TEREN Extravilan

Adresa: Jud. Sibiu

Nr. Crt	Nr cadastral Nr. topografic	Suprafața* (mp)	Observații / Referințe
A1		2.700	Sector cadastral:57 Teren neimprejmuit;

**B. Partea II. Proprietari și acte**

Inscrieri privitoare la dreptul de proprietate și alte drepturi reale	Referințe
/	
Act Administrativ nr. 921/6, din 24/05/1995 emis de CJSDPAT SIBIU (TITLU DE PROPRIETATE);	
B1	A1
Intabulare, drept de PROPRIETATE, dobandit prin Constituire, cota actuala 1/1 1) MATIU IOAN	

**C. Partea III. SARCINI .**

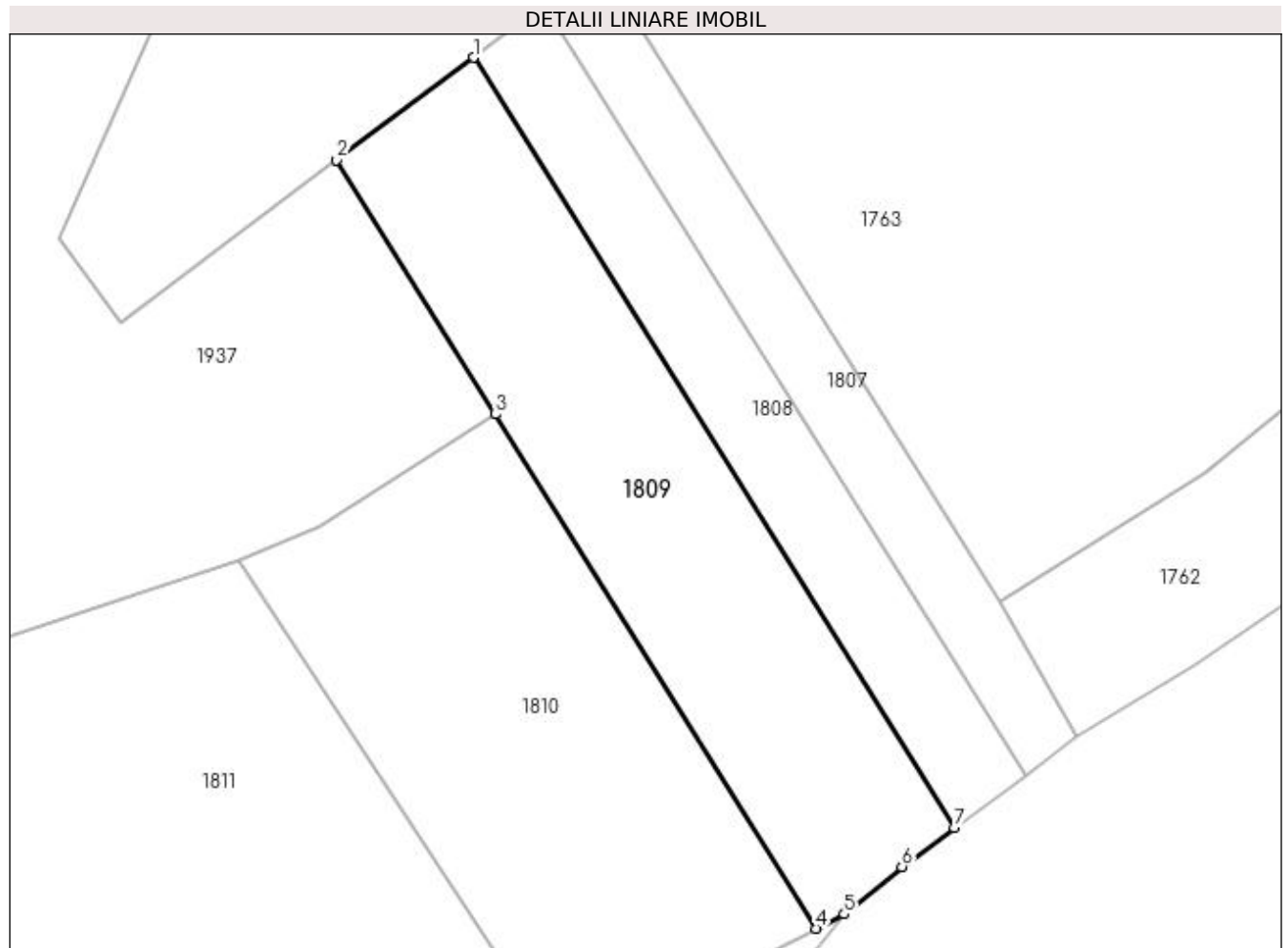
Inscrieri privind dezmembramintele dreptului de proprietate, drepturi reale de garanție și sarcini	Referințe
NU SUNT	

## Anexa Nr. 1 La Partea I

## Teren

Nr cadastral	Suprafața (mp)*	Observații / Referințe
	2.700	

\* Suprafața este determinată în planul de proiecție Stereo 70.



## Date referitoare la teren

Crt	Categorie folosință	Intra vilan	Suprafața (mp)	Tarla	Parcelă	Nr. topo	Observații / Referințe
1	arabil	NU	2.700	66	3539/3	-	

## Lungime Segmente

1) Valorile lungimilor segmentelor sunt obținute din proiecție în plan.

Punct început	X / Y	Punct sfârșit	X / Y	Lungime segment (** (m)
1	448.761,746 511.982,958	2	448.743,669 511.969,416	22.587
2	448.743,669 511.969,416	3	448.764,637 511.935,865	39.564
3	448.764,637 511.935,865	4	448.807,056 511.867,987	80.043
4	448.807,056 511.867,987	5	448.810,736 511.869,894	4.145
5	448.810,736 511.869,894	6	448.818,348 511.876,153	9.854

Punct început	X / Y	Punct sfârşit	X / Y	Lungime segment (** (m)
6	448.818,348 511.876,153	7	448.825,28 511.881,293	8.63
7	448.825,28 511.881,293	1	448.761,746 511.982,958	119.885

\*\* Lungimile segmentelor sunt determinate în planul de proiecție Stereo 70 și sunt rotunjite la 1 milimetru.

\*\*\* Distanța dintre puncte este formată din segmente cumulate ce sunt mai mici decât valoarea 1 milimetru.



**DATE DESPRE IMOBILUL NR. 1810**

Oficiul de Cadastru și Publicitate Imobiliară SIBIU  
Biroul de Cadastru și Publicitate Imobiliară Medias

**A. Partea I. Descrierea imobilului**

TEREN Extravilan

Adresa: Jud. Sibiu

Nr. Crt	Nr cadastral Nr. topografic	Suprafața* (mp)	Observații / Referințe
A1		3.000	Sector cadastral:57 Teren neimprejmuț;

**B. Partea II. Proprietari și acte**

Inscrieri privitoare la dreptul de proprietate și alte drepturi reale	Referințe
/	
Act Administrativ nr. 967/6, din 14/06/1995 emis de CJSDPAT SIBIU (TITLU DE PROPRIETATE);	
B1	A1
Intabulare, drept de PROPRIETATE, dobândit prin Reconstituire, cota actuala 1/1	
1) POP AURELIA	
2) DOCTOR EMANOIL	
3) DOCTOR NICOLAE	
4) DOCTOR IOAN	
5) DOCTOR MARIA	

**C. Partea III. SARCINI .**

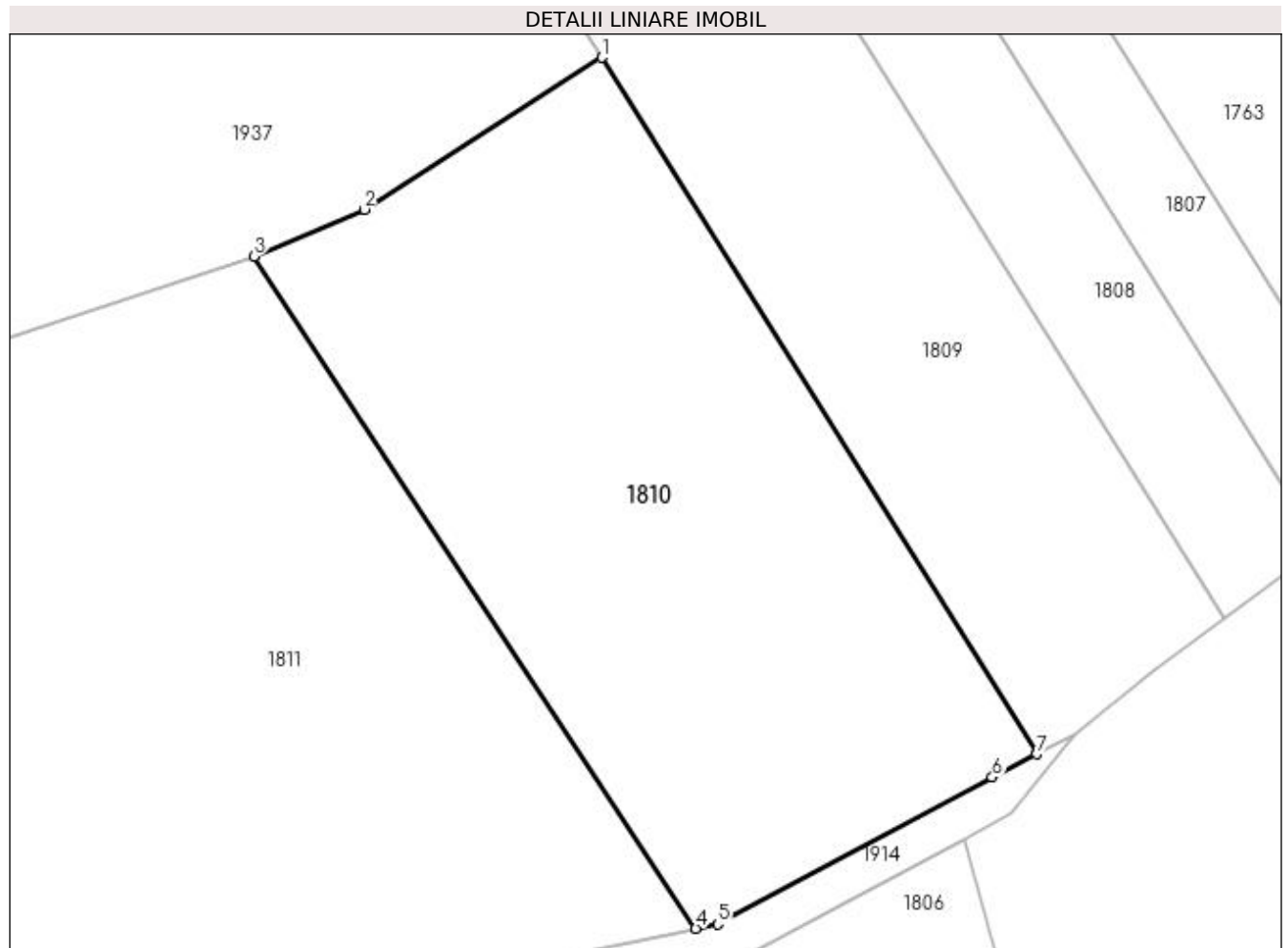
Inscrieri privind dezmembramintele dreptului de proprietate, drepturi reale de garanție și sarcini	Referințe
NU SUNT	

## Anexa Nr. 1 La Partea I

## Teren

Nr cadastral	Suprafața (mp)*	Observații / Referințe
	3.000	

\* Suprafața este determinată în planul de proiecție Stereo 70.



## Date referitoare la teren

Crt	Categorie folosință	Intra vilan	Suprafața (mp)	Tarla	Parcelă	Nr. topo	Observații / Referințe
1	arabil	NU	3.000	66	3539/2/2	-	

## Lungime Segmente

1) Valorile lungimilor segmentelor sunt obținute din proiecție în plan.

Punct început	X / Y	Punct sfârșit	X / Y	Lungime segment (** (m)
1	448.764,637 511.935,865	2	448.741,448 511.921,071	27.506
2	448.741,448 511.921,071	3	448.730,735 511.916,499	11.648
3	448.730,735 511.916,499	4	448.773,797 511.851,005	78.383
4	448.773,797 511.851,005	5	448.775,945 511.851,445	2.193
5	448.775,945 511.851,445	6	448.802,718 511.865,74	30.35

Punct început	X / Y	Punct sfârșit	X / Y	Lungime segment (** (m)
6	448.802,718 511.865,74	7	448.807,056 511.867,987	4.886
7	448.807,056 511.867,987	1	448.764,637 511.935,865	80.043

\*\* Lungimile segmentelor sunt determinate în planul de proiecție Stereo 70 și sunt rotunjite la 1 milimetru.

\*\*\* Distanța dintre puncte este formată din segmente cumulate ce sunt mai mici decât valoarea 1 milimetru.





**DATE DESPRE IMOBILUL NR. 1811**

Oficiul de Cadastru și Publicitate Imobiliară SIBIU  
Biroul de Cadastru și Publicitate Imobiliară Medias

**A. Partea I. Descrierea imobilului**

TEREN Extravilan

Adresa: Jud. Sibiu

Nr. Crt	Nr cadastral Nr. topografic	Suprafața* (mp)	Observații / Referințe
A1		8.800	Sector cadastral:57 Teren neimprejmuit;

**B. Partea II. Proprietari și acte**

Inscrieri privitoare la dreptul de proprietate și alte drepturi reale	Referințe
/	
Act Administrativ nr. 692/6, din 14/06/1995 emis de CJSDPAT SIBIU (TITLU DE PROPRIETATE);	
B1	A1
Intabulare, drept de PROPRIETATE, dobândit prin Reconstituire, cota actuala 1/1 1) DOCTOR ANICA	

**C. Partea III. SARCINI .**

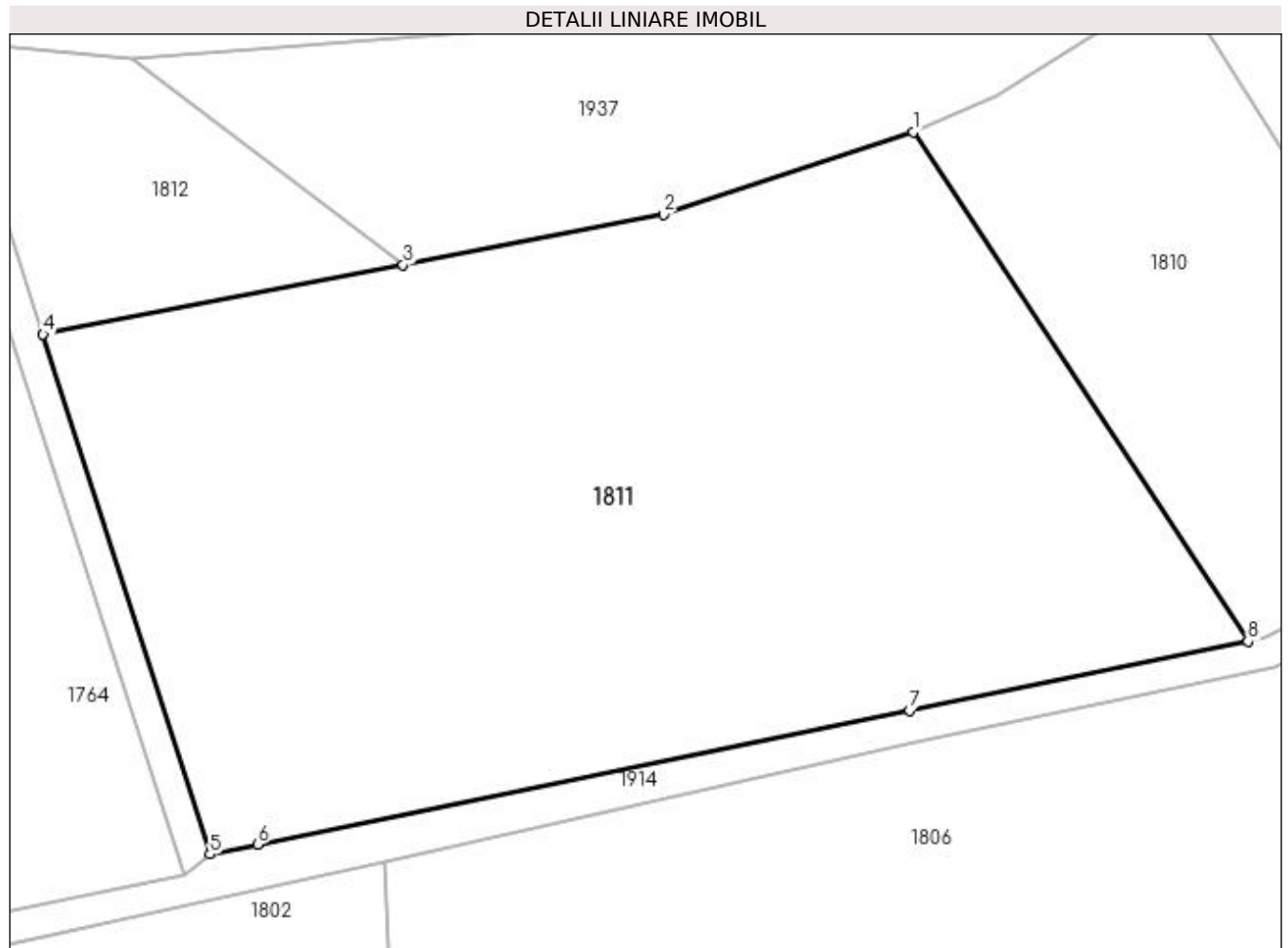
Inscrieri privind dezmembramintele dreptului de proprietate, drepturi reale de garanție și sarcini	Referințe
NU SUNT	

## Anexa Nr. 1 La Partea I

## Teren

Nr cadastral	Suprafața (mp)*	Observații / Referințe
	8.800	

\* Suprafața este determinată în planul de proiecție Stereo 70.



## Date referitoare la teren

Crt	Categorie folosință	Intra vilan	Suprafața (mp)	Tarla	Parcelă	Nr. topo	Observații / Referințe
1	arabil	NU	8.800	66	3539/2/1	-	

## Lungime Segmente

1) Valorile lungimilor segmentelor sunt obținute din proiecție în plan.

Punct început	X / Y	Punct sfârșit	X / Y	Lungime segment (** (m)
1	448.730,735 511.916,499	2	448.698,631 511.905,864	33.819
2	448.698,631 511.905,864	3	448.665,156 511.899,409	34.091
3	448.665,156 511.899,409	4	448.618,833 511.890,477	47.176
4	448.618,833 511.890,477	5	448.640,309 511.823,665	70.179
5	448.640,309 511.823,665	6	448.646,432 511.824,919	6.25

Punct început	X / Y	Punct sfârșit	X / Y	Lungime segment (** (m)
6	448.646,432 511.824,919	7	448.730,299 511.842,096	85.608
7	448.730,299 511.842,096	8	448.773,797 511.851,005	44.401
8	448.773,797 511.851,005	1	448.730,735 511.916,499	78.383

\*\* Lungimile segmentelor sunt determinate în planul de proiecție Stereo 70 și sunt rotunjite la 1 milimetru.

\*\*\* Distanța dintre puncte este formată din segmente cumulate ce sunt mai mici decât valoarea 1 milimetru.



**DATE DESPRE IMOBILUL NR. 1812**

Oficiul de Cadastru și Publicitate Imobiliară SIBIU  
Biroul de Cadastru și Publicitate Imobiliară Medias

**A. Partea I. Descrierea imobilului**

TEREN Extravilan

Adresa: Jud. Sibiu

Nr. Crt	Nr cadastral Nr. topografic	Suprafața* (mp)	Observații / Referințe
A1		1.200	Sector cadastral:57 Teren neimprejmuit;

**B. Partea II. Proprietari și acte**

Inscrieri privitoare la dreptul de proprietate și alte drepturi reale	Referințe
/	
Act Administrativ nr. 3063/6, din 12/08/2015 emis de CJSDPAT SIBIU (TITLU DE PROPRIETATE);	
B1	A1
Intabulare, drept de PROPRIETATE, dobândit prin Reconstituire, cota actuala 1/1 1) HAȘEGAN CORNEL-ILIE	

**C. Partea III. SARCINI .**

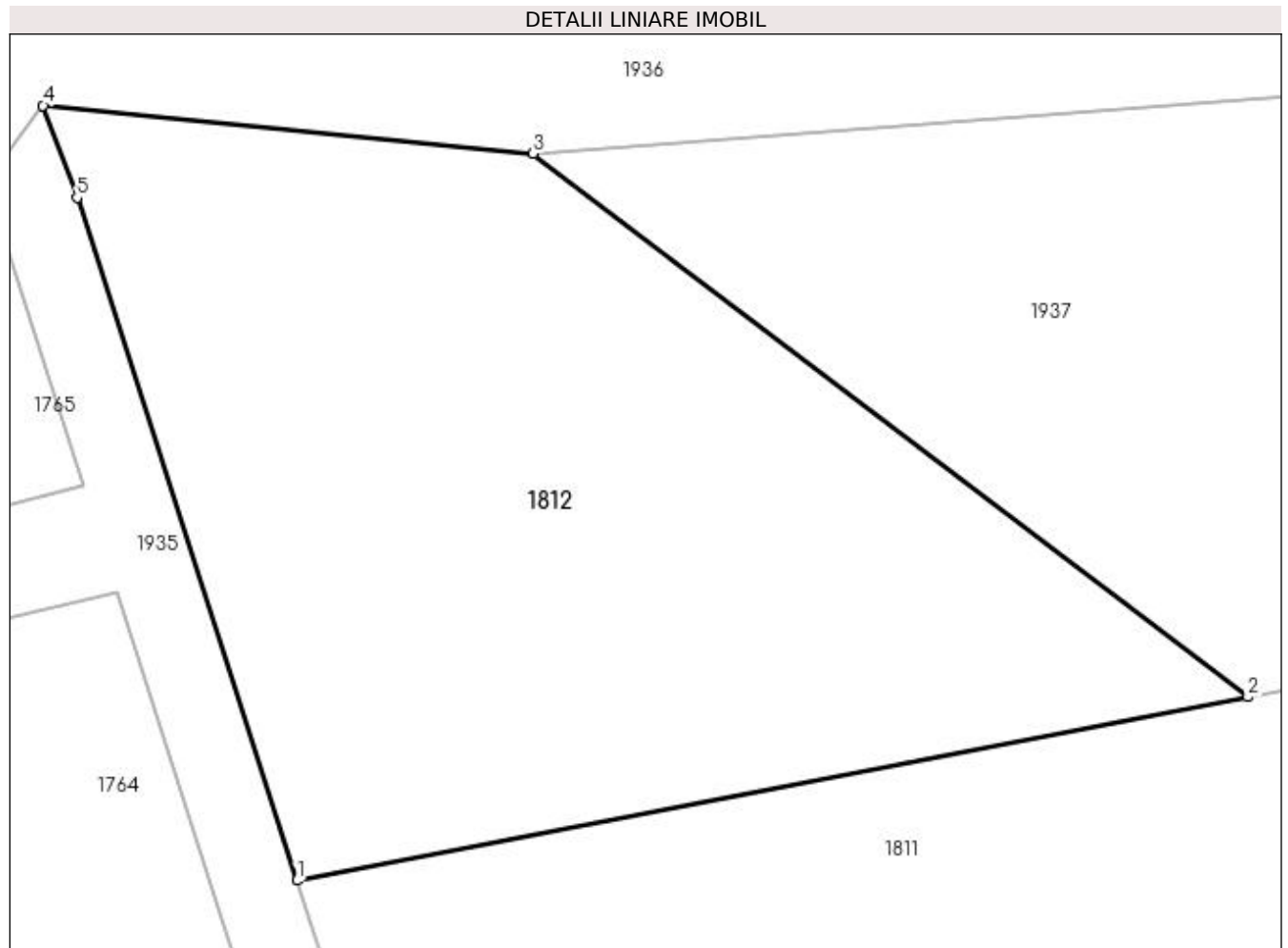
Inscrieri privind dezmembramintele dreptului de proprietate, drepturi reale de garanție și sarcini	Referințe
NU SUNT	

## Anexa Nr. 1 La Partea I

## Teren

Nr cadastral	Suprafața (mp)*	Observații / Referințe
	1.200	

\* Suprafața este determinată în planul de proiecție Stereo 70.



## Date referitoare la teren

Crt	Categorie folosință	Intra vilan	Suprafața (mp)	Tarla	Parcelă	Nr. topo	Observații / Referințe
1	arabil	NU	1.200	66	3539/1	-	

## Lungime Segmente

1) Valorile lungimilor segmentelor sunt obținute din proiecție în plan.

Punct început	X / Y	Punct sfârșit	X / Y	Lungime segment (** (m)
1	448.618,833 511.890,477	2	448.665,156 511.899,409	47.176
2	448.665,156 511.899,409	3	448.630,336 511.925,851	43.722
3	448.630,336 511.925,851	4	448.606,478 511.928,193	23.974
4	448.606,478 511.928,193	5	448.608,129 511.923,708	4.779
5	448.608,129 511.923,708	1	448.618,833 511.890,477	34.912

**\*\* Lungimile segmentelor sunt determinate în planul de proiecție Stereo 70 și sunt rotunjite la 1 milimetru.**

**\*\*\* Distanța dintre puncte este formată din segmente cumulate ce sunt mai mici decât valoarea 1 milimetru.**





**DATE DESPRE IMOBILUL NR. 1813**

Oficiul de Cadastru și Publicitate Imobiliară SIBIU  
Biroul de Cadastru și Publicitate Imobiliară Medias

**A. Partea I. Descrierea imobilului**

TEREN Extravilan

Adresa: Jud. Sibiu

Nr. Crt	Nr cadastral Nr. topografic	Suprafața* (mp)	Observații / Referințe
A1		4.900	Sector cadastral:57 Teren neimprejmut;

**B. Partea II. Proprietari și acte**

Inscrieri privitoare la dreptul de proprietate și alte drepturi reale		Referințe
/		
Act Notarial nr. 36, din 16/03/2018 emis de NP AXENTE MIA (certificat de mostenitor);		
B1	Intabulare, drept de PROPRIETATE, dobandit prin Succesiune, cota actuala 1/2 1) HAȘEGAN PETRINELA	A1
Act Notarial nr. 498, din 16/03/2018 emis de NP AXENTE MIA (act de partaj);		
B1	Intabulare, drept de PROPRIETATE, dobandit prin Conventie, cota actuala 1/2 1) HAȘEGAN PETRINELA	A1

**C. Partea III. SARCINI .**

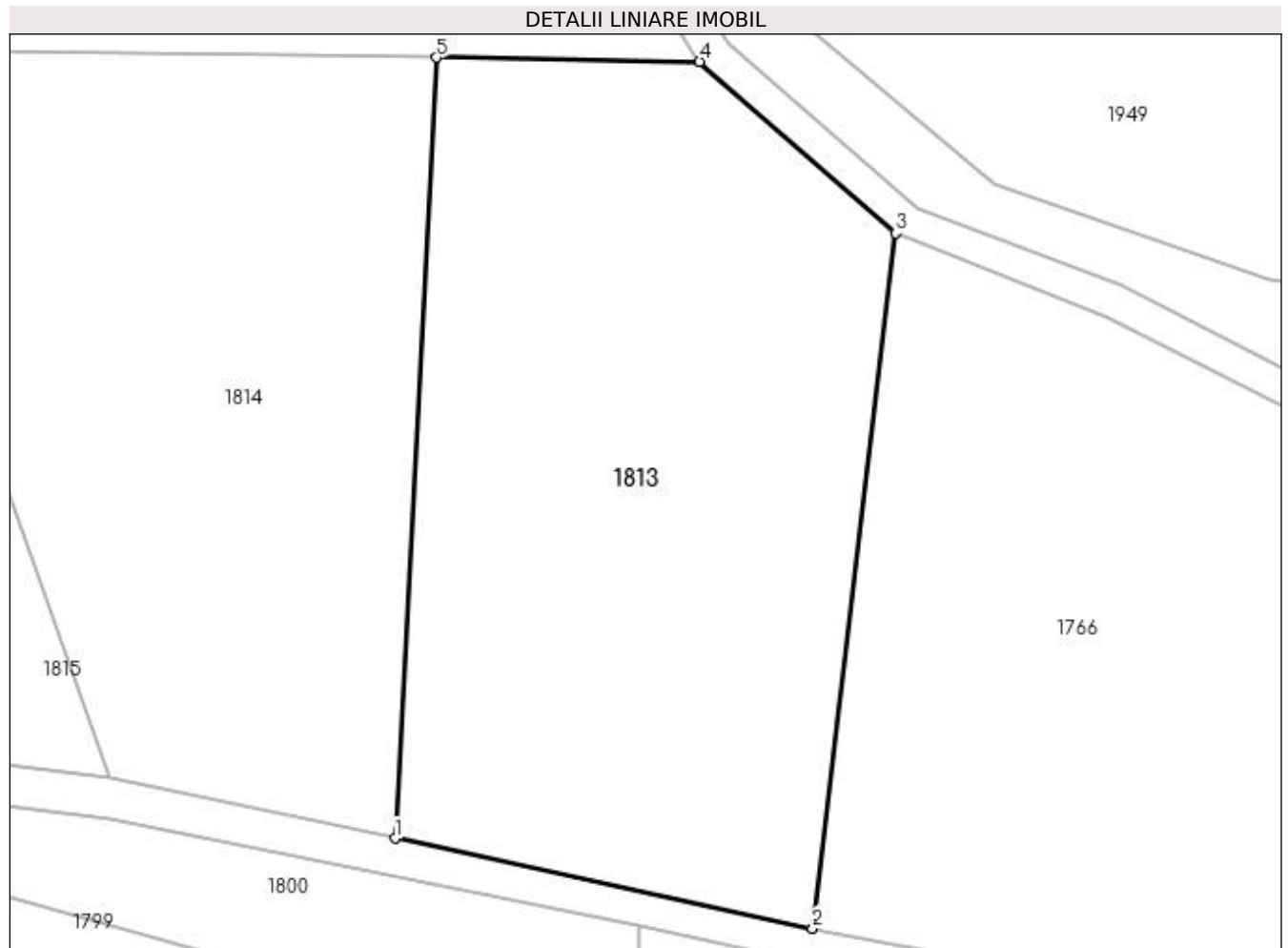
Inscrieri privind dezmembramintele dreptului de proprietate, drepturi reale de garanție și sarcini	Referințe
NU SUNT	

## Anexa Nr. 1 La Partea I

## Teren

Nr cadastral	Suprafața (mp)*	Observații / Referințe
	4.900	

\* Suprafața este determinată în planul de proiecție Stereo 70.



## Date referitoare la teren

Crt	Categorie folosință	Intra vilan	Suprafața (mp)	Tarla	Parcelă	Nr. topo	Observații / Referințe
1	arabil	NU	4.900	66	3560/10	-	

## Lungime Segmente

1) Valorile lungimilor segmentelor sunt obținute din proiecție în plan.

Punct început	X / Y	Punct sfârșit	X / Y	Lungime segment (** (m)
1	448.354,448 511.822,598	2	448.403,593 511.812,009	50.273
2	448.403,593 511.812,009	3	448.413,421 511.893,729	82.309
3	448.413,421 511.893,729	4	448.390,302 511.913,902	30.684
4	448.390,302 511.913,902	5	448.359,33 511.914,392	30.976
5	448.359,33 511.914,392	1	448.354,448 511.822,598	91.924

**\*\* Lungimile segmentelor sunt determinate în planul de proiecție Stereo 70 și sunt rotunjite la 1 milimetru.**

**\*\*\* Distanța dintre puncte este formată din segmente cumulate ce sunt mai mici decât valoarea 1 milimetru.**



**DATE DESPRE IMOBILUL NR. 1814**

Oficiul de Cadastru și Publicitate Imobiliară SIBIU  
Biroul de Cadastru și Publicitate Imobiliară Medias

**A. Partea I. Descrierea imobilului**

TEREN Extravilan

Adresa: Jud. Sibiu

Nr. Crt	Nr cadastral Nr. topografic	Suprafața* (mp)	Observații / Referințe
A1		4.500	Sector cadastral:57 Teren neimprejmuit;

**B. Partea II. Proprietari și acte**

Inscrieri privitoare la dreptul de proprietate și alte drepturi reale	Referințe
/	
Act Administrativ nr. 772/6, din 13/06/1995 emis de CJSDPAT SIBIU (TITLU DE PROPRIETATE);	
B1	A1
Intabulare, drept de PROPRIETATE, dobândit prin Reconstituire, cota actuala 1/1 1) HOȚEA DUMITRU	

**C. Partea III. SARCINI .**

Inscrieri privind dezmembramintele dreptului de proprietate, drepturi reale de garanție și sarcini	Referințe
NU SUNT	

## Anexa Nr. 1 La Partea I

## Teren

Nr cadastral	Suprafața (mp)*	Observații / Referințe
	4.500	

\* Suprafața este determinată în planul de proiecție Stereo 70.



## Date referitoare la teren

Crt	Categorie folosință	Intravilan	Suprafața (mp)	Tarla	Parcelă	Nr. topo	Observații / Referințe
1	arabil	NU	4.500	66	3560/9	-	

## Lungime Segmente

1) Valorile lungimilor segmentelor sunt obținute din proiecție în plan.

Punct început	X / Y	Punct sfârșit	X / Y	Lungime segment (** (m)
1	448.320,837 511.829,84	2	448.354,448 511.822,598	34.382
2	448.354,448 511.822,598	3	448.359,33 511.914,392	91.924
3	448.359,33 511.914,392	4	448.290,291 511.915,484	69.048
4	448.290,291 511.915,484	1	448.320,837 511.829,84	90.928

**\*\* Lungimile segmentelor sunt determinate în planul de proiecție Stereo 70 și sunt rotunjite la 1 milimetru.**

**\*\*\* Distanța dintre puncte este formată din segmente cumulate ce sunt mai mici decât valoarea 1 milimetru.**





**DATE DESPRE IMOBILUL NR. 1815**

Oficiul de Cadastru și Publicitate Imobiliară SIBIU  
Biroul de Cadastru și Publicitate Imobiliară Medias

**A. Partea I. Descrierea imobilului**

TEREN Extravilan

Adresa: Jud. Sibiu

Nr. Crt	Nr cadastral Nr. topografic	Suprafața* (mp)	Observații / Referințe
A1		5.300	Sector cadastral:57 Teren neimprejmit;

**B. Partea II. Proprietari și acte**

Inscrieri privitoare la dreptul de proprietate și alte drepturi reale		Referințe
/		
Act Notarial nr. 70, din 16/09/2003 emis de NP SORICI DANIELA MARIA (certificat de mostenitor);		
B1	Intabulare, drept de PROPRIETATE, dobandit prin Succesiune, cota actuala 1/2 1) LAȚA-DOCTOR VALERICA-ANETA	A1
B2	Intabulare, drept de PROPRIETATE, dobandit prin Succesiune, cota actuala 1/2 1) TOMA SANDA	A1

**C. Partea III. SARCINI .**

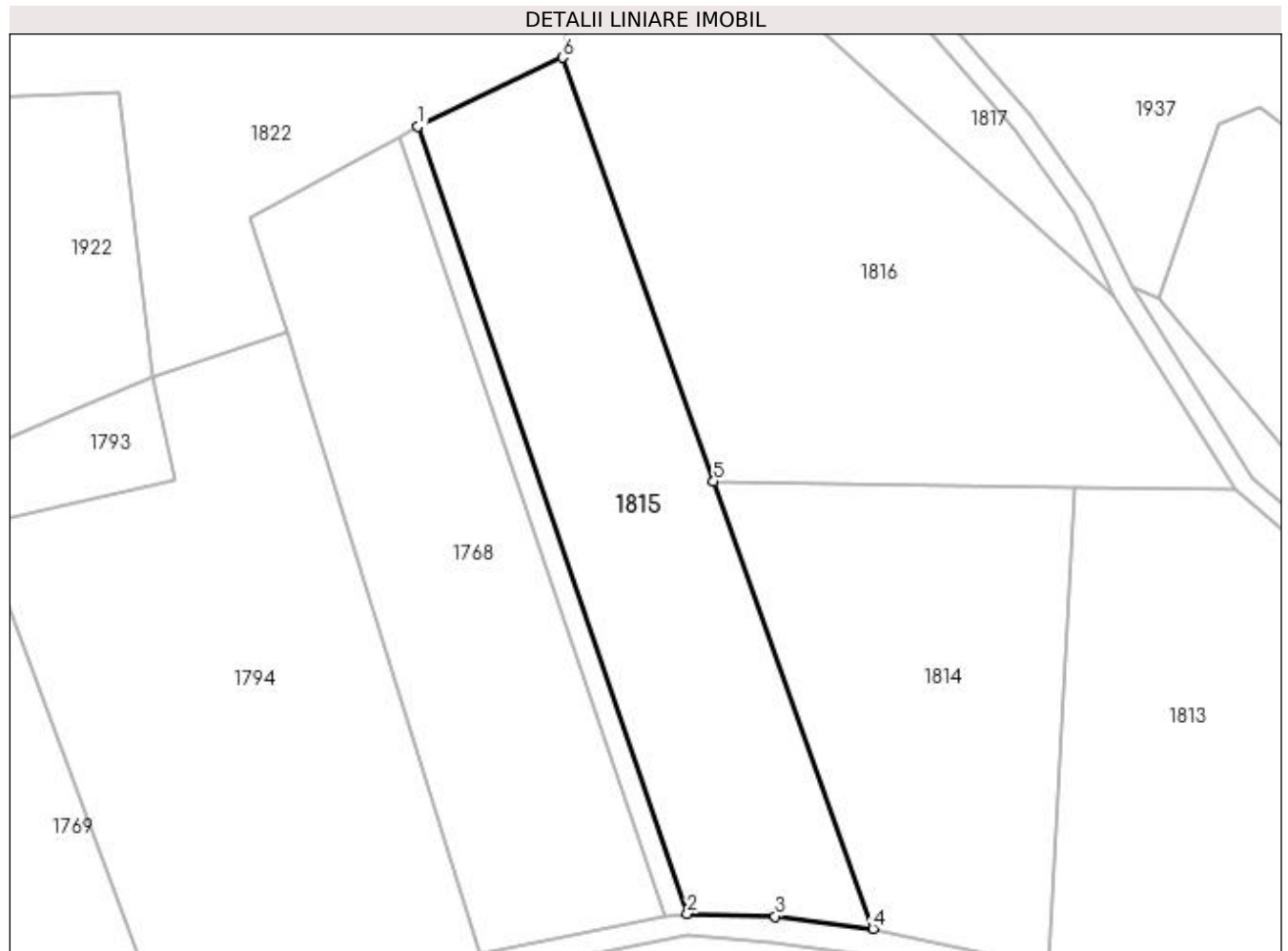
Inscrieri privind dezmembramintele dreptului de proprietate, drepturi reale de garanție și sarcini	Referințe
NU SUNT	

## Anexa Nr. 1 La Partea I

## Teren

Nr cadastral	Suprafața (mp)*	Observații / Referințe
	5.300	

\* Suprafața este determinată în planul de proiecție Stereo 70.



## Date referitoare la teren

Crt	Categorie folosință	Intra vilan	Suprafața (mp)	Tarla	Parcelă	Nr. topo	Observații / Referințe
1	arabil	NU	5.300	66	3560/7	-	

## Lungime Segmente

1) Valorile lungimilor segmentelor sunt obținute din proiecție în plan.

Punct început	X / Y	Punct sfârșit	X / Y	Lungime segment (** (m)
1	448.233,614 511.983,5	2	448.285,225 511.832,71	159.378
2	448.285,225 511.832,71	3	448.302,092 511.832,174	16.876
3	448.302,092 511.832,174	4	448.320,837 511.829,84	18.889
4	448.320,837 511.829,84	5	448.290,291 511.915,484	90.928
5	448.290,291 511.915,484	6	448.261,342 511.996,649	86.173

Punct început	X / Y	Punct sfârşit	X / Y	Lungime segment (** (m)
6	448.261,342 511.996,649	1	448.233,614 511.983,5	30.688

\*\* Lungimile segmentelor sunt determinate în planul de proiecţie Stereo 70 şi sunt rotunjite la 1 milimetru.

\*\*\* Distanţa dintre puncte este formată din segmente cumulate ce sunt mai mici decât valoarea 1 milimetru.



**DATE DESPRE IMOBILUL NR. 1816**

Oficiul de Cadastru și Publicitate Imobiliară SIBIU  
Biroul de Cadastru și Publicitate Imobiliară Medias

**A. Partea I. Descrierea imobilului**

TEREN Extravilan

Adresa: Jud. Sibiu

Nr. Crt	Nr cadastral Nr. topografic	Suprafața* (mp)	Observații / Referințe
A1		7.800	Sector cadastral:57 Teren neimpregmuit;

**B. Partea II. Proprietari și acte**

Inscrieri privitoare la dreptul de proprietate și alte drepturi reale	Referințe
/	
Act Administrativ nr. 958/6, din 12/06/1995 emis de CJSDPAT SIBIU (TITLU DE PROPRIETATE);	
B1	A1
Intabulare, drept de PROPRIETATE, dobândit prin Reconstituire, cota actuala 1/1	
1) MOHAN SIMION	
2) MOHAN GHEORGHE	
3) MOHAN IOAN	
4) MOHAN ANA	

**C. Partea III. SARCINI .**

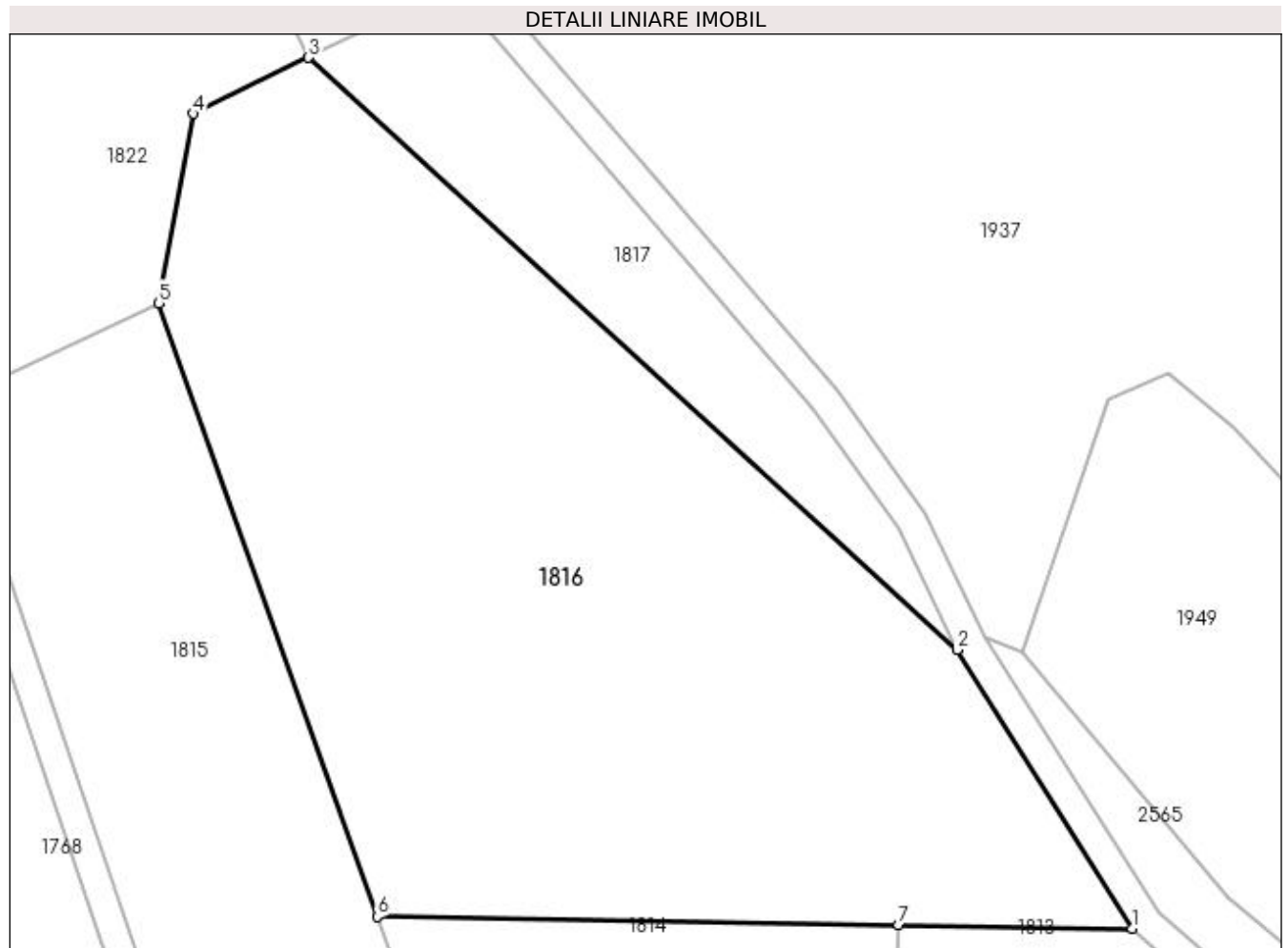
Inscrieri privind dezmembramintele dreptului de proprietate, drepturi reale de garanție și sarcini	Referințe
NU SUNT	

## Anexa Nr. 1 La Partea I

## Teren

Nr cadastral	Suprafața (mp)*	Observații / Referințe
	7.800	

\* Suprafața este determinată în planul de proiecție Stereo 70.



## Date referitoare la teren

Crt	Categorie folosință	Intra vilan	Suprafața (mp)	Tarla	Parcelă	Nr. topo	Observații / Referințe
1	arabil	NU	7.800	66	3560/8	-	

## Lungime Segmente

1) Valorile lungimilor segmentelor sunt obținute din proiecție în plan.

Punct început	X / Y	Punct sfârșit	X / Y	Lungime segment (** (m)
1	448.390,302 511.913,902	2	448.367,097 511.950,776	43.567
2	448.367,097 511.950,776	3	448.281,215 512.029,119	116.247
3	448.281,215 512.029,119	4	448.265,974 512.021,696	16.952
4	448.265,974 512.021,696	5	448.261,342 511.996,649	25.472
5	448.261,342 511.996,649	6	448.290,291 511.915,484	86.173

Punct început	X / Y	Punct sfârșit	X / Y	Lungime segment (** (m)
6	448.290,291 511.915,484	7	448.359,33 511.914,392	69.048
7	448.359,33 511.914,392	1	448.390,302 511.913,902	30.976

\*\* Lungimile segmentelor sunt determinate în planul de proiecție Stereo 70 și sunt rotunjite la 1 milimetru.

\*\*\* Distanța dintre puncte este formată din segmente cumulate ce sunt mai mici decât valoarea 1 milimetru.





**DATE DESPRE IMOBILUL NR. 1817**

Oficiul de Cadastru și Publicitate Imobiliară SIBIU  
Biroul de Cadastru și Publicitate Imobiliară Medias

**A. Partea I. Descrierea imobilului**

TEREN Extravilan

Adresa: Jud. Sibiu

Nr. Crt	Nr cadastral Nr. topografic	Suprafața* (mp)	Observații / Referințe
A1		1.400	Sector cadastral:57 Teren neimpregmuit;

**B. Partea II. Proprietari și acte**

Inscrieri privitoare la dreptul de proprietate și alte drepturi reale	Referințe
/	
Act Administrativ nr. 958/6, din 12/06/1995 emis de CJSDPAT SIBIU (TITLU DE PROPRIETATE);	
B1	A1
Intabulare, drept de PROPRIETATE, dobândit prin Reconstituire, cota actuala 1/1	
1) MOHAN SIMION	
2) MOHAN GHEORGHE	
3) MOHAN IOAN	
4) MOHAN ANA	

**C. Partea III. SARCINI .**

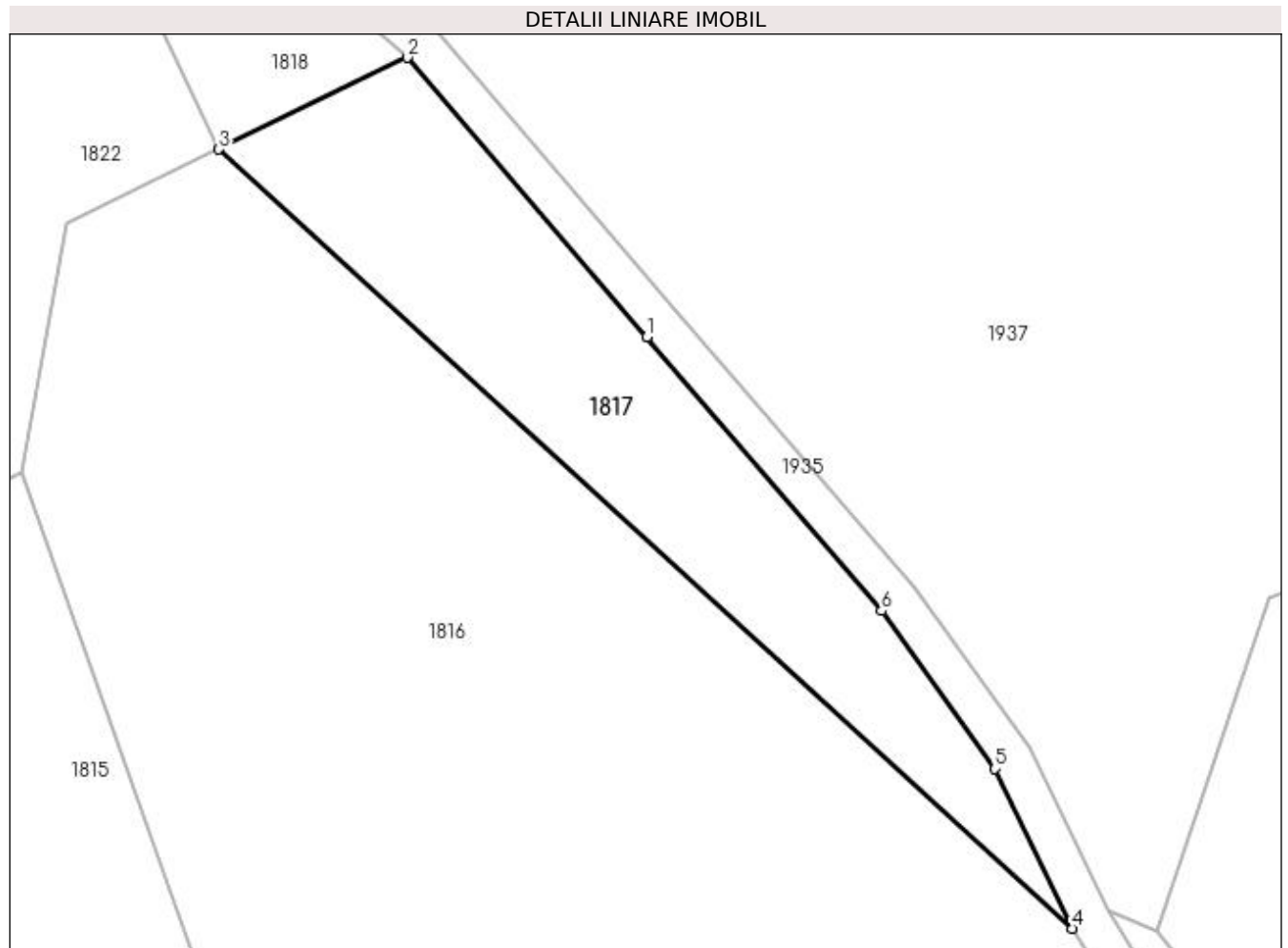
Inscrieri privind dezmembramintele dreptului de proprietate, drepturi reale de garanție și sarcini	Referințe
NU SUNT	

## Anexa Nr. 1 La Partea I

## Teren

Nr cadastral	Suprafața (mp)*	Observații / Referințe
	1.400	

\* Suprafața este determinată în planul de proiecție Stereo 70.



## Date referitoare la teren

Crt	Categorie folosință	Intra vilan	Suprafața (mp)	Tarla	Parcelă	Nr. topo	Observații / Referințe
1	faneata	NU	1.400	66	3557/1	-	

## Lungime Segmente

1) Valorile lungimilor segmentelor sunt obținute din proiecție în plan.

Punct început	X / Y	Punct sfârșit	X / Y	Lungime segment (** (m)
1	448.324,317 512.010,284	2	448.300,178 512.038,355	37.023
2	448.300,178 512.038,355	3	448.281,215 512.029,119	21.092
3	448.281,215 512.029,119	4	448.367,097 511.950,776	116.247
4	448.367,097 511.950,776	5	448.359,354 511.966,826	17.82
5	448.359,354 511.966,826	6	448.347,936 511.982,704	19.557

Punct început	X / Y	Punct sfârşit	X / Y	Lungime segment (** (m)
6	448.347,936 511.982,704	1	448.324,317 512.010,284	36.311

\*\* Lungimile segmentelor sunt determinate în planul de proiecţie Stereo 70 şi sunt rotunjite la 1 milimetru.

\*\*\* Distanţa dintre puncte este formată din segmente cumulate ce sunt mai mici decât valoarea 1 milimetru.



**DATE DESPRE IMOBILUL NR. 1818**

Oficiul de Cadastru și Publicitate Imobiliară SIBIU  
Biroul de Cadastru și Publicitate Imobiliară Medias

**A. Partea I. Descrierea imobilului**

TEREN Extravilan

Adresa: Jud. Sibiu

Nr. Crt	Nr cadastral Nr. topografic	Suprafața* (mp)	Observații / Referințe
A1		400	Sector cadastral:57 Teren neimprejmuit;

**B. Partea II. Proprietari și acte**

Inscrieri privitoare la dreptul de proprietate și alte drepturi reale	Referințe
/	
Act Administrativ nr. 688/6, din 13/06/1995 emis de CJSDPAT SIBIU (TITLU DE PROPRIETATE);	
B1	A1
Intabulare, drept de PROPRIETATE, dobândit prin Reconstituire, cota actuala 1/1	
1) NEGHIRLĂ VETURIA	
2) STANCIU IONEL	

**C. Partea III. SARCINI .**

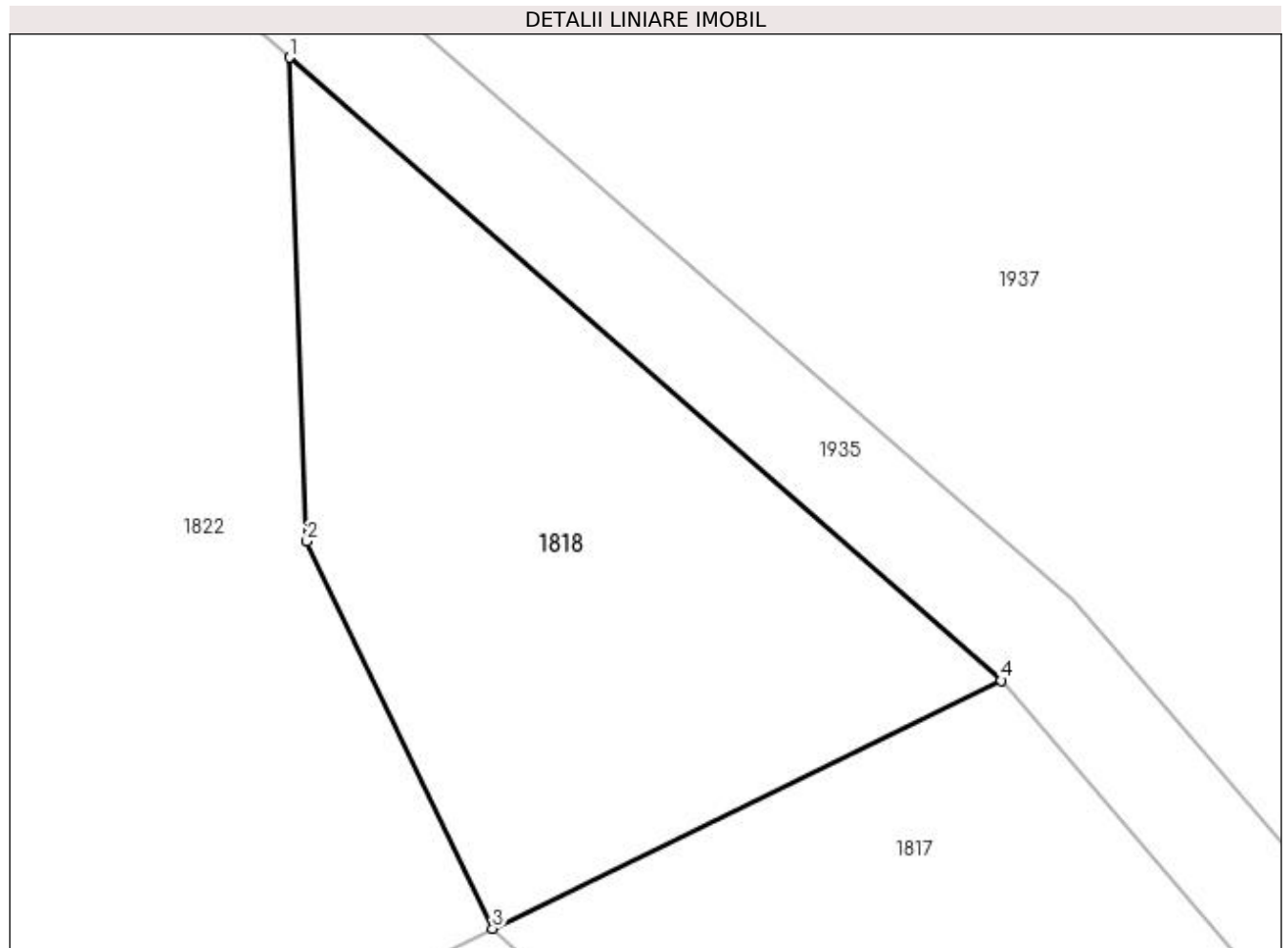
Inscrieri privind dezmembramintele dreptului de proprietate, drepturi reale de garanție și sarcini	Referințe
NU SUNT	

## Anexa Nr. 1 La Partea I

## Teren

Nr cadastral	Suprafaţa (mp)*	Observații / Referințe
	400	

\* Suprafața este determinată în planul de proiecție Stereo 70.



## Date referitoare la teren

Crt	Categorie folosință	Intra vilan	Suprafața (mp)	Tarla	Parcelă	Nr. topo	Observații / Referințe
1	faneata	NU	400	66	3557/2	-	NR PARCELA 3357/2 GRESIT IN TP

## Lungime Segmente

1) Valorile lungimilor segmentelor sunt obținute din proiecție în plan.

Punct început	X / Y	Punct sfârșit	X / Y	Lungime segment (** (m)
1	448.273,646 512.061,562	2	448.274,288 512.043,545	18.028
2	448.274,288 512.043,545	3	448.281,215 512.029,119	16.002
3	448.281,215 512.029,119	4	448.300,178 512.038,355	21.092
4	448.300,178 512.038,355	1	448.273,646 512.061,562	35.249

**\*\* Lungimile segmentelor sunt determinate în planul de proiecție Stereo 70 și sunt rotunjite la 1 milimetru.**

**\*\*\* Distanța dintre puncte este formată din segmente cumulate ce sunt mai mici decât valoarea 1 milimetru.**





**DATE DESPRE IMOBILUL NR. 1819**

Oficiul de Cadastru și Publicitate Imobiliară SIBIU  
Biroul de Cadastru și Publicitate Imobiliară Medias

**A. Partea I. Descrierea imobilului**

TEREN Extravilan

Adresa: Jud. Sibiu

Nr. Crt	Nr cadastral Nr. topografic	Suprafața* (mp)	Observații / Referințe
A1		4.100	Sector cadastral:57 Teren neimprejmuit;

**B. Partea II. Proprietari și acte**

Inscrieri privitoare la dreptul de proprietate și alte drepturi reale	Referințe
/	
Act Administrativ nr. 570/6, din 22/05/1995 emis de CJSDPAT SIBIU (TITLU DE PROPRIETATE);	
B1	A1
Intabulare, drept de PROPRIETATE, dobândit prin Reconstituire, cota actuala 1/1 1) BUCȘĂ VALER	

**C. Partea III. SARCINI .**

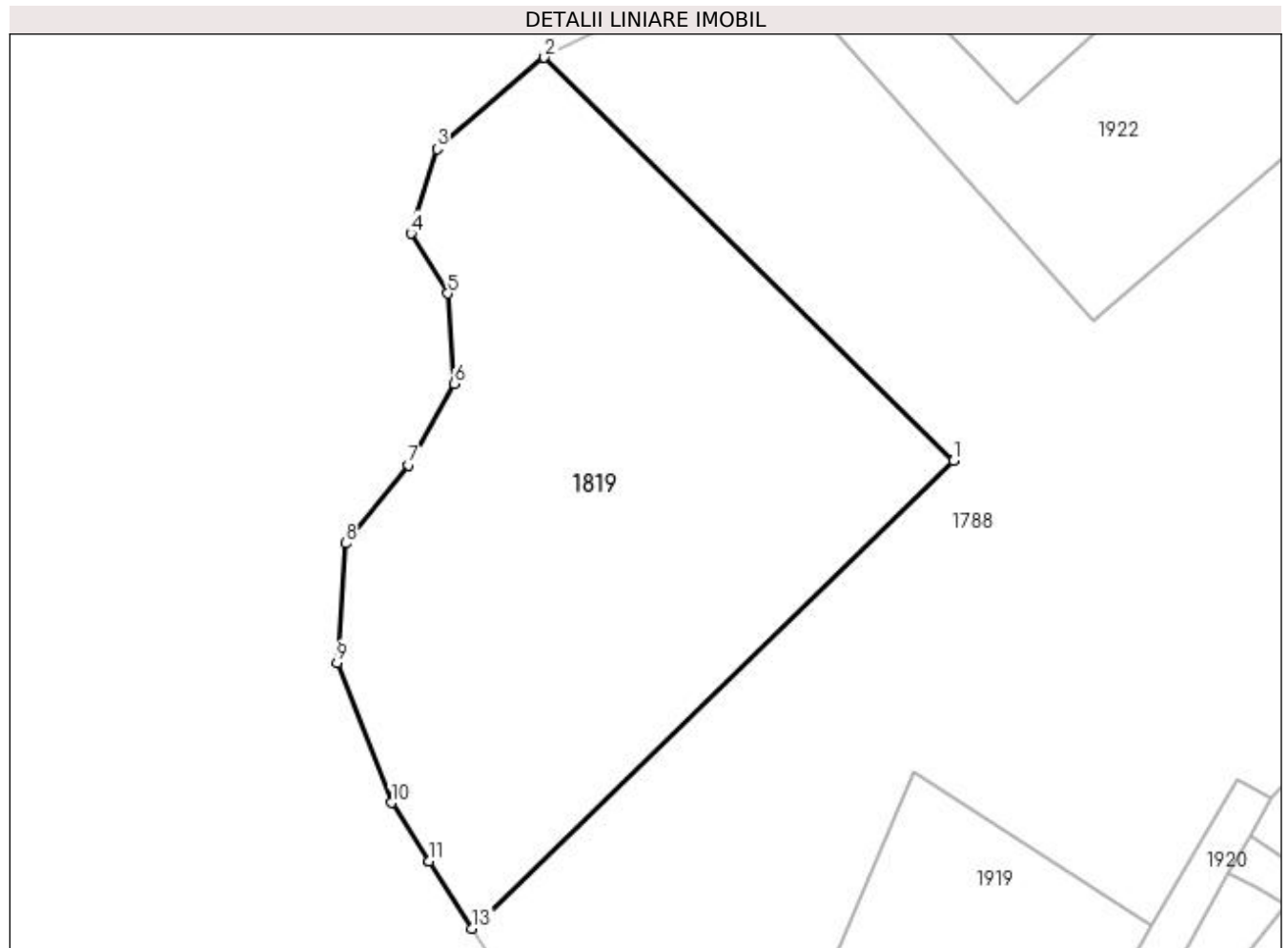
Inscrieri privind dezmembramintele dreptului de proprietate, drepturi reale de garanție și sarcini	Referințe
NU SUNT	

## Anexa Nr. 1 La Partea I

## Teren

Nr cadastral	Suprafața (mp)*	Observații / Referințe
	4.100	

\* Suprafața este determinată în planul de proiecție Stereo 70.



## Date referitoare la teren

Crt	Categorie folosință	Intra vilan	Suprafața (mp)	Tarla	Parcelă	Nr. topo	Observații / Referințe
1	faneata	NU	4.100	66	3566/5	-	

## Lungime Segmente

1) Valorile lungimilor segmentelor sunt obținute din proiecție în plan.

Punct început	X / Y	Punct sfârșit	X / Y	Lungime segment (** (m)
1	447.894,859 511.828,117	2	447.845,087 511.877,093	69.828
2	447.845,087 511.877,093	3	447.832,031 511.866,007	17.128
3	447.832,031 511.866,007	4	447.828,866 511.855,713	10.77
4	447.828,866 511.855,713	5	447.833,35 511.848,454	8.532
5	447.833,35 511.848,454	6	447.834,141 511.837,5	10.983

Punct început	X / Y	Punct sfârșit	X / Y	Lungime segment (** (m)
6	447.834,141 511.837,5	7	447.828,602 511.827,602	11.343
7	447.828,602 511.827,602	8	447.820,954 511.818,1	12.198
8	447.820,954 511.818,1	9	447.819,899 511.803,582	14.556
9	447.819,899 511.803,582	10	447.826,492 511.786,557	18.257
10	447.826,492 511.786,557	11	447.831,042 511.779,48	8.414
11	447.831,042 511.779,48	12	447.831,046 511.779,473	0.008
12	447.831,046 511.779,473	13	447.836,301 511.771,299	9.717
13	447.836,301 511.771,299	1	447.894,859 511.828,117	81.593

\*\* Lungimile segmentelor sunt determinate în planul de proiecție Stereo 70 și sunt rotunjite la 1 milimetru.

\*\*\* Distanța dintre puncte este formată din segmente cumulate ce sunt mai mici decât valoarea 1 milimetru.



**DATE DESPRE IMOBILUL NR. 1820**

Oficiul de Cadastru și Publicitate Imobiliară SIBIU  
Biroul de Cadastru și Publicitate Imobiliară Medias

**A. Partea I. Descrierea imobilului**

TEREN Extravilan

Adresa: Jud. Sibiu

Nr. Crt	Nr cadastral Nr. topografic	Suprafața* (mp)	Observații / Referințe
A1		1.700	Sector cadastral:57 Teren neimprejmuit;

**B. Partea II. Proprietari și acte**

Inscrieri privitoare la dreptul de proprietate și alte drepturi reale	Referințe
/	
Act Administrativ nr. 953/6, din 26/05/1995 emis de CJSDPAT SIBIU (TITLU DE PROPRIETATE);	
B1	A1
Intabulare, drept de PROPRIETATE, dobandit prin Constituire, cota actuala 1/1 1) GROZAV OTILIA	

**C. Partea III. SARCINI .**

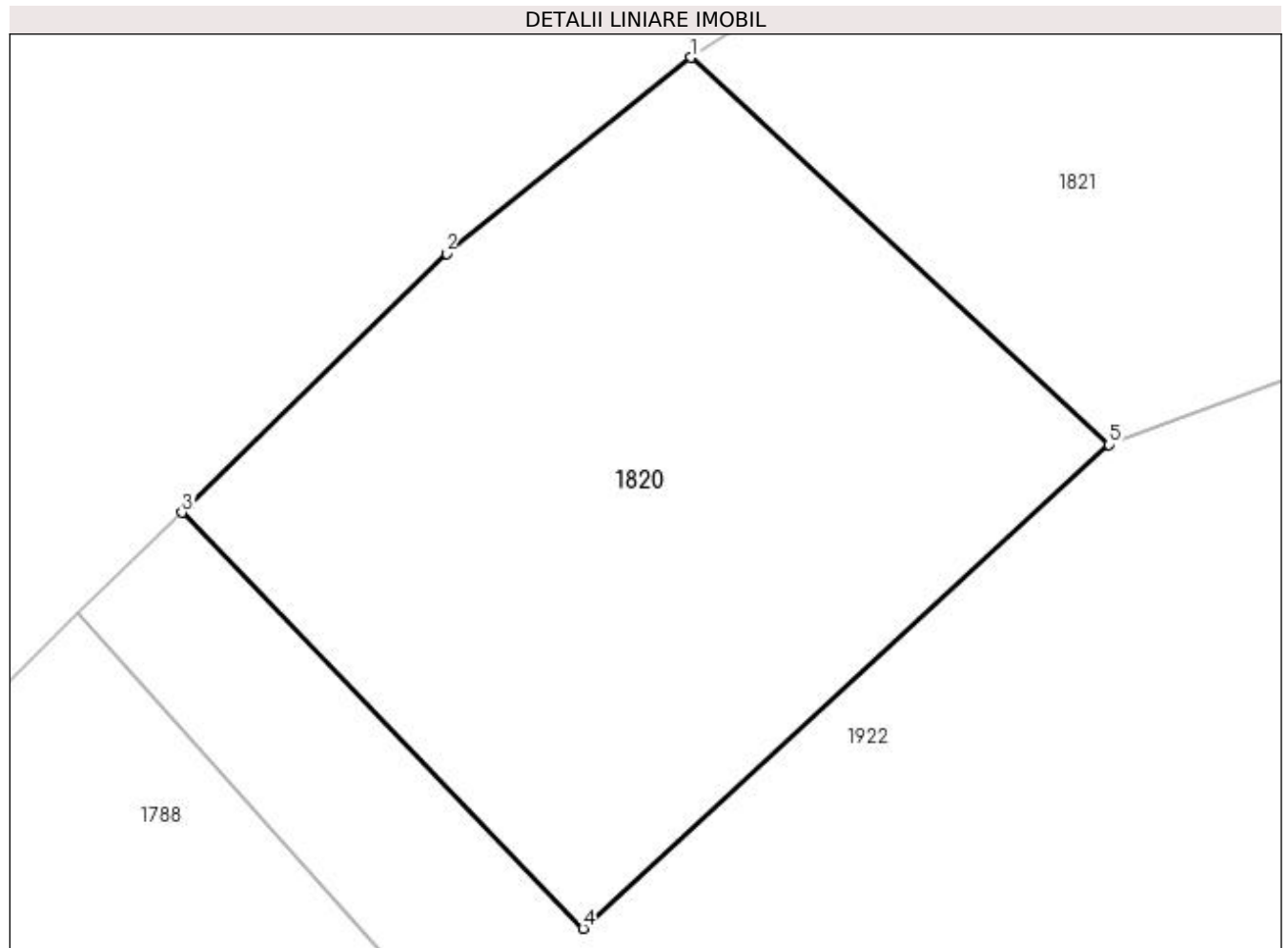
Inscrieri privind dezmembramintele dreptului de proprietate, drepturi reale de garanție și sarcini	Referințe
NU SUNT	

## Anexa Nr. 1 La Partea I

## Teren

Nr cadastral	Suprafața (mp)*	Observații / Referințe
	1.700	

\* Suprafața este determinată în planul de proiecție Stereo 70.



## Date referitoare la teren

Crt	Categorie folosință	Intra vilan	Suprafața (mp)	Tarla	Parcelă	Nr. topo	Observații / Referințe
1	faneata	NU	1.700	66	3566/6	-	

## Lungime Segmente

1) Valorile lungimilor segmentelor sunt obținute din proiecție în plan.

Punct început	X / Y	Punct sfârșit	X / Y	Lungime segment (** (m)
1	447.909,575 511.927,904	2	447.893,75 511.915,234	20.272
2	447.893,75 511.915,234	3	447.876,606 511.898,473	23.976
3	447.876,606 511.898,473	4	447.902,603 511.871,569	37.412
4	447.902,603 511.871,569	5	447.936,662 511.902,858	46.249
5	447.936,662 511.902,858	1	447.909,575 511.927,904	36.892

**\*\* Lungimile segmentelor sunt determinate în planul de proiecție Stereo 70 și sunt rotunjite la 1 milimetru.**

**\*\*\* Distanța dintre puncte este formată din segmente cumulate ce sunt mai mici decât valoarea 1 milimetru.**





**DATE DESPRE IMOBILUL NR. 1821**

Oficiul de Cadastru și Publicitate Imobiliară SIBIU  
Biroul de Cadastru și Publicitate Imobiliară Medias

**A. Partea I. Descrierea imobilului**

TEREN Extravilan

Adresa: Jud. Sibiu

Nr. Crt	Nr cadastral Nr. topografic	Suprafața* (mp)	Observații / Referințe
A1		4.200	Sector cadastral:57 Teren neimprejmuit;

**B. Partea II. Proprietari și acte**

Inscrieri privitoare la dreptul de proprietate și alte drepturi reale	Referințe
/	
Act Administrativ nr. 757/6, din 02/06/2008 emis de CJSDPAT SIBIU (TITLU DE PROPRIETATE);	
B1	A1
Intabulare, drept de PROPRIETATE, dobândit prin Reconstituire, cota actuala 1/1 1) STANCIU IONEL	

**C. Partea III. SARCINI .**

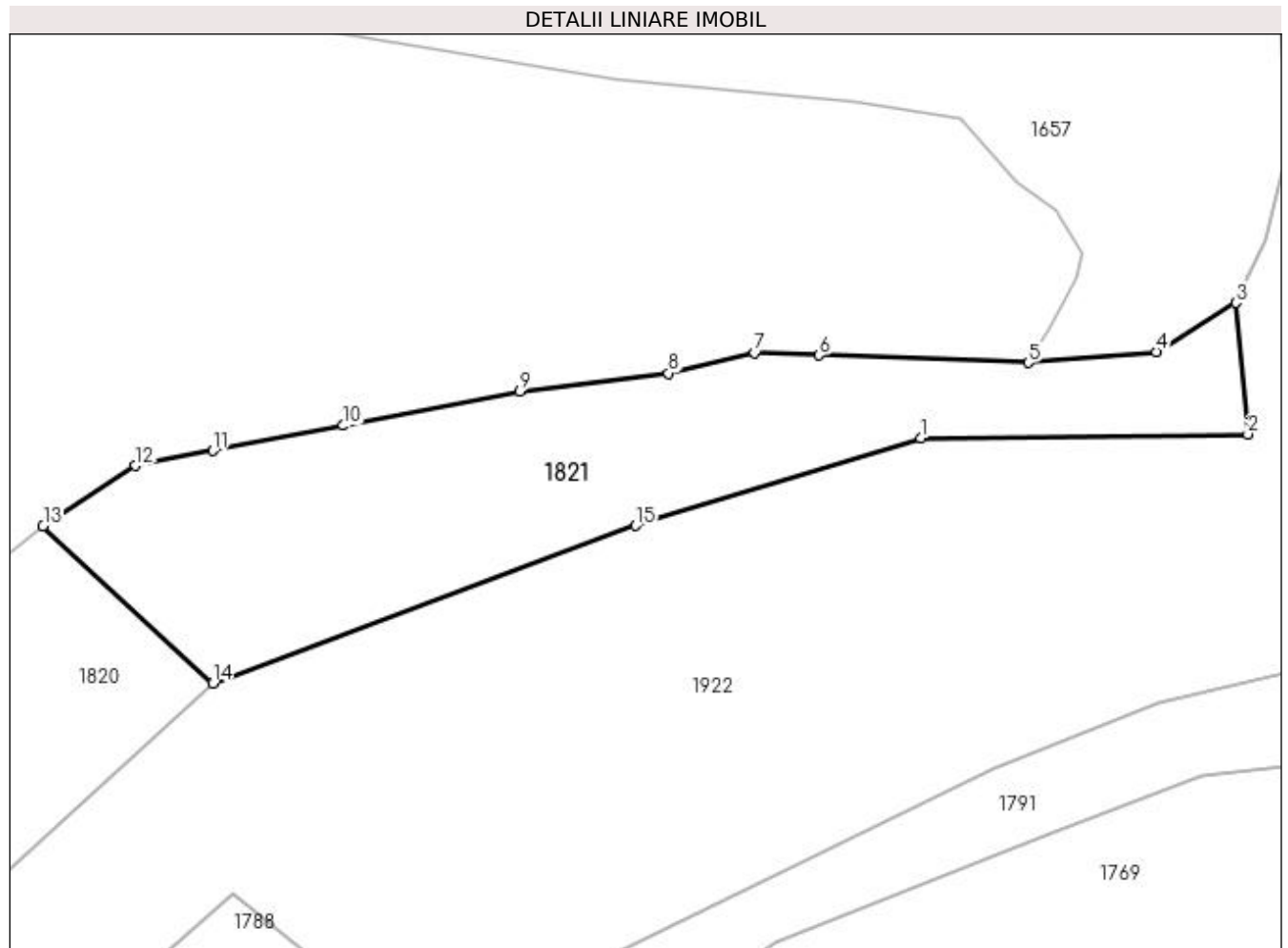
Inscrieri privind dezmembramintele dreptului de proprietate, drepturi reale de garanție și sarcini	Referințe
NU SUNT	

## Anexa Nr. 1 La Partea I

## Teren

Nr cadastral	Suprafața (mp)*	Observații / Referințe
	4.200	

\* Suprafața este determinată în planul de proiecție Stereo 70.



## Date referitoare la teren

Crt	Categorie folosință	Intra vilan	Suprafața (mp)	Tarla	Parcelă	Nr. topo	Observații / Referințe
1	faneata	NU	4.200	66	3566/7	-	NR PARCELA 3567/7 GRESIT IN TP

## Lungime Segmente

1) Valorile lungimilor segmentelor sunt obținute din proiecție în plan.

Punct început	X / Y	Punct sfârșit	X / Y	Lungime segment (** (m)
1	448.049,5 511.941,828	2	448.101,594 511.942,516	52.099
2	448.101,594 511.942,516	3	448.099,661 511.963,406	20.979
3	448.099,661 511.963,406	4	448.087,0 511.955,619	14.863
4	448.087,0 511.955,619	5	448.066,608 511.953,87	20.468
5	448.066,608 511.953,87	6	448.033,275 511.955,091	33.355

Punct început	X / Y	Punct sfârşit	X / Y	Lungime segment (** (m)
6	448.033,275 511.955,091	7	448.022,978 511.955,469	10.304
7	448.022,978 511.955,469	8	448.009,274 511.952,188	14.092
8	448.009,274 511.952,188	9	447.985,536 511.949,284	23.915
9	447.985,536 511.949,284	10	447.957,446 511.943,873	28.606
10	447.957,446 511.943,873	11	447.936,678 511.939,873	21.15
11	447.936,678 511.939,873	12	447.924,328 511.937,494	12.577
12	447.924,328 511.937,494	13	447.909,575 511.927,904	17.596
13	447.909,575 511.927,904	14	447.936,662 511.902,858	36.892
14	447.936,662 511.902,858	15	448.003,986 511.927,938	71.844
15	448.003,986 511.927,938	1	448.049,5 511.941,828	47.586

\*\* Lungimile segmentelor sunt determinate în planul de proiecție Stereo 70 și sunt rotunjite la 1 milimetru.

\*\*\* Distanța dintre puncte este formată din segmente cumulate ce sunt mai mici decât valoarea 1 milimetru.



**DATE DESPRE IMOBILUL NR. 1822**

Oficiul de Cadastru și Publicitate Imobiliară SIBIU  
Biroul de Cadastru și Publicitate Imobiliară Medias

**A. Partea I. Descrierea imobilului**

TEREN Extravilan

Adresa: Jud. Sibiu

Nr. Crt	Nr cadastral Nr. topografic	Suprafața* (mp)	Observații / Referințe
A1		19.100	Sector cadastral:57 Teren neimprejmuit;

**B. Partea II. Proprietari și acte**

Inscrieri privitoare la dreptul de proprietate și alte drepturi reale	Referințe
/	
Act Administrativ nr. 688/6, din 13/06/1995 emis de CJSDPAT SIBIU (TITLU DE PROPRIETATE);	
B1	A1
Intabulare, drept de PROPRIETATE, dobandit prin Reconstituire, cota actuala 1/1	
1) NEGHIRLĂ VETURIA	
2) STANCIU IONEL	

**C. Partea III. SARCINI .**

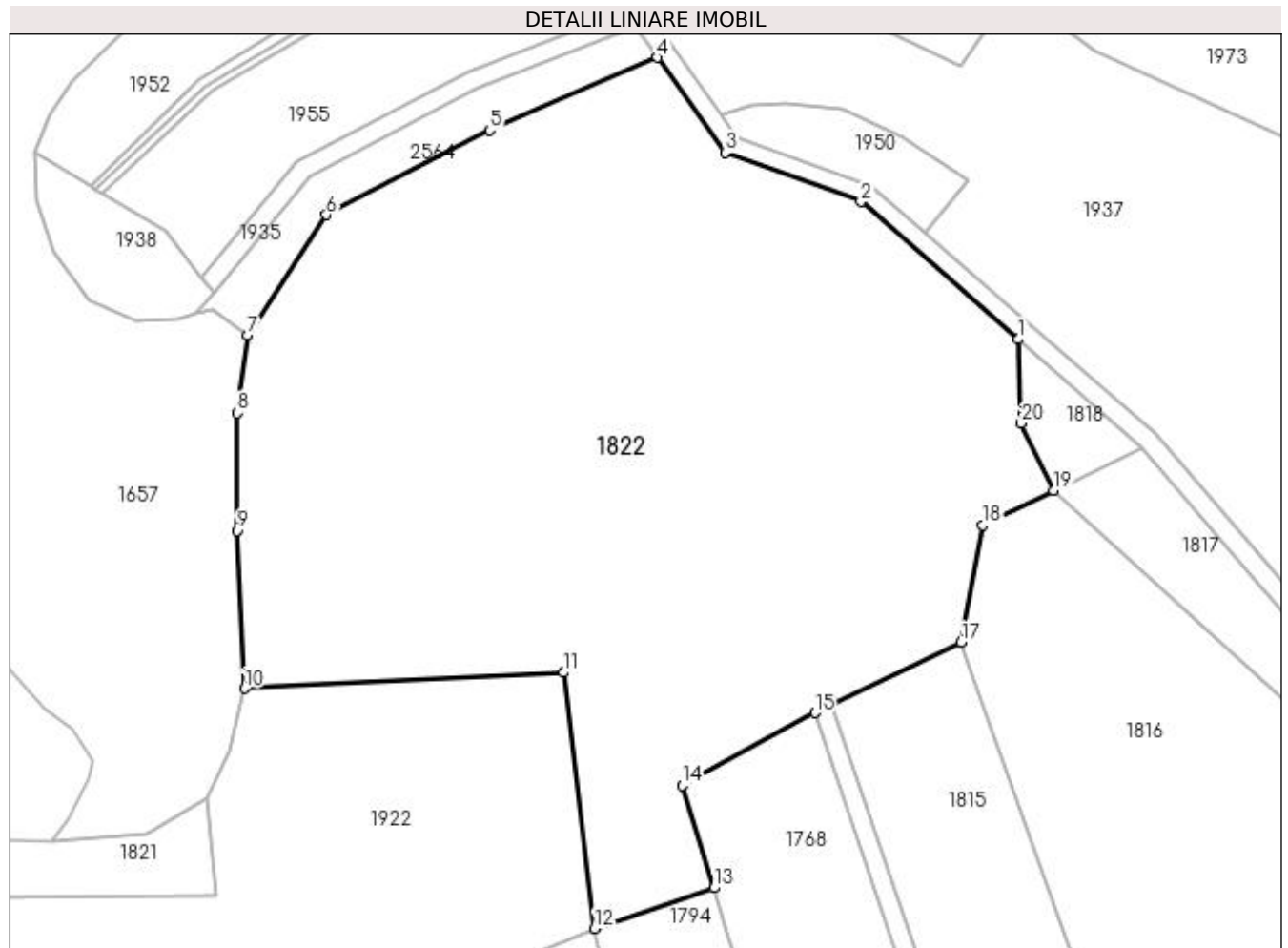
Inscrieri privind dezmembramintele dreptului de proprietate, drepturi reale de garanție și sarcini	Referințe
NU SUNT	

## Anexa Nr. 1 La Partea I

## Teren

Nr cadastral	Suprafața (mp)*	Observații / Referințe
	19.100	

\* Suprafața este determinată în planul de proiecție Stereo 70.



## Date referitoare la teren

Crt	Categorie folosință	Intra vilan	Suprafața (mp)	Tarla	Parcelă	Nr. topo	Observații / Referințe
1	arabil	NU	19.100	66	3560/13	-	

## Lungime Segmente

1) Valorile lungimilor segmentelor sunt obținute din proiecție în plan.

Punct început	X / Y	Punct sfârșit	X / Y	Lungime segment (** (m)
1	448.273,646 512.061,562	2	448.239,947 512.091,037	44.77
2	448.239,947 512.091,037	3	448.210,838 512.101,542	30.947
3	448.210,838 512.101,542	4	448.196,297 512.121,884	25.004
4	448.196,297 512.121,884	5	448.160,318 512.106,299	39.21
5	448.160,318 512.106,299	6	448.125,33 512.088,172	39.405

Punct început	X / Y	Punct sfârşit	X / Y	Lungime segment (** (m)
6	448.125,33 512.088,172	7	448.108,496 512.062,388	30.792
7	448.108,496 512.062,388	8	448.106,302 512.045,732	16.8
8	448.106,302 512.045,732	9	448.106,241 512.020,584	25.148
9	448.106,241 512.020,584	10	448.107,778 511.986,751	33.868
10	448.107,778 511.986,751	11	448.176,172 511.990,149	68.478
11	448.176,172 511.990,149	12	448.182,804 511.935,366	55.183
12	448.182,804 511.935,366	13	448.208,4 511.944,037	27.025
13	448.208,4 511.944,037	14	448.201,557 511.966,017	23.021
14	448.201,557 511.966,017	15	448.230,051 511.981,557	32.456
15	448.230,051 511.981,557	16	448.233,614 511.983,5	4.058
16	448.233,614 511.983,5	17	448.261,342 511.996,649	30.688
17	448.261,342 511.996,649	18	448.265,974 512.021,696	25.472
18	448.265,974 512.021,696	19	448.281,215 512.029,119	16.952
19	448.281,215 512.029,119	20	448.274,288 512.043,545	16.002
20	448.274,288 512.043,545	1	448.273,646 512.061,562	18.028

\*\* Lungimile segmentelor sunt determinate în planul de proiecție Stereo 70 și sunt rotunjite la 1 milimetru.

\*\*\* Distanța dintre puncte este formată din segmente cumulate ce sunt mai mici decât valoarea 1 milimetru.





**DATE DESPRE IMOBILUL NR. 1823**

Oficiul de Cadastru și Publicitate Imobiliară SIBIU  
Biroul de Cadastru și Publicitate Imobiliară Medias

**A. Partea I. Descrierea imobilului**

TEREN Extravilan

Adresa: Jud. Sibiu

Nr. Crt	Nr cadastral Nr. topografic	Suprafața* (mp)	Observații / Referințe
A1		10.800	Sector cadastral:57 Teren neimprejmuit;

**B. Partea II. Proprietari și acte**

Inscrieri privitoare la dreptul de proprietate și alte drepturi reale	Referințe
/	
Act Administrativ nr. 3063/6, din 12/08/2015 emis de CJSDPAT SIBIU (TITLU DE PROPRIETATE);	
B1	A1
Intabulare, drept de PROPRIETATE, dobândit prin Reconstituire, cota actuala 1/1 1) HAȘEGAN CORNEL-ILIE	

**C. Partea III. SARCINI .**

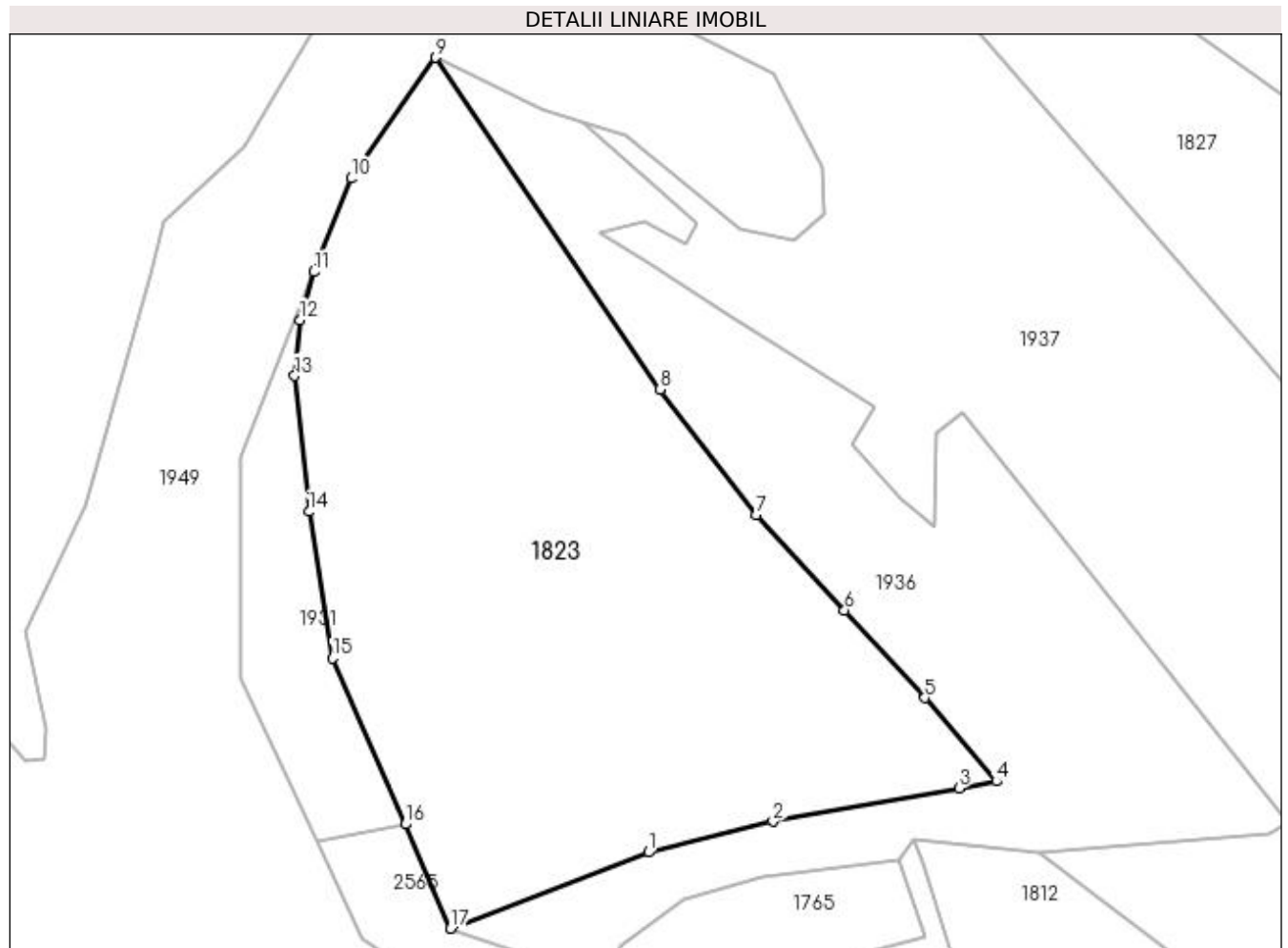
Inscrieri privind dezmembramintele dreptului de proprietate, drepturi reale de garanție și sarcini	Referințe
NU SUNT	

## Anexa Nr. 1 La Partea I

## Teren

Nr cadastral	Suprafața (mp)*	Observații / Referințe
	10.800	

\* Suprafața este determinată în planul de proiecție Stereo 70.



## Date referitoare la teren

Crt	Categorie folosință	Intravilan	Suprafața (mp)	Tarla	Parcelă	Nr. topo	Observații / Referințe
1	arabil	NU	10.800	66	3543/1	-	

## Lungime Segmente

1) Valorile lungimilor segmentelor sunt obținute din proiecție în plan.

Punct început	X / Y	Punct sfârșit	X / Y	Lungime segment (** (m)
1	448.556,101 511.925,822	2	448.579,778 511.931,634	24.38
2	448.579,778 511.931,634	3	448.615,038 511.937,915	35.815
3	448.615,038 511.937,915	4	448.622,096 511.939,271	7.187
4	448.622,096 511.939,271	5	448.608,519 511.955,075	20.834
5	448.608,519 511.955,075	6	448.593,331 511.971,67	22.497

Punct început	X / Y	Punct sfârșit	X / Y	Lungime segment (** (m)
6	448.593,331 511.971,67	7	448.576,639 511.989,825	24.662
7	448.576,639 511.989,825	8	448.558,354 512.013,59	29.986
8	448.558,354 512.013,59	9	448.515,647 512.076,483	76.023
9	448.515,647 512.076,483	10	448.499,68 512.053,575	27.924
10	448.499,68 512.053,575	11	448.492,613 512.035,833	19.098
11	448.492,613 512.035,833	12	448.489,979 512.026,723	9.483
12	448.489,979 512.026,723	13	448.488,993 512.016,128	10.641
13	448.488,993 512.016,128	14	448.491,689 511.990,38	25.888
14	448.491,689 511.990,38	15	448.496,206 511.962,572	28.172
15	448.496,206 511.962,572	16	448.509,951 511.931,116	34.328
16	448.509,951 511.931,116	17	448.518,58 511.911,368	21.551
17	448.518,58 511.911,368	1	448.556,101 511.925,822	40.209

\*\* Lungimile segmentelor sunt determinate în planul de proiecție Stereo 70 și sunt rotunjite la 1 milimetru.

\*\*\* Distanța dintre puncte este formată din segmente cumulate ce sunt mai mici decât valoarea 1 milimetru.



**DATE DESPRE IMOBILUL NR. 1824**

Oficiul de Cadastru și Publicitate Imobiliară SIBIU  
Biroul de Cadastru și Publicitate Imobiliară Medias

**A. Partea I. Descrierea imobilului**

TEREN Extravilan

Adresa: Jud. Sibiu

Nr. Crt	Nr cadastral Nr. topografic	Suprafața* (mp)	Observații / Referințe
A1		1.800	Sector cadastral:57 Teren neimprejmuit;

**B. Partea II. Proprietari și acte**

Inscrieri privitoare la dreptul de proprietate și alte drepturi reale	Referințe
/	
Act Administrativ nr. 956/6, din 12/06/1995 emis de CJSDPAT SIBIU (TITLU DE PROPRIETATE);	
B1	A1
Intabulare, drept de PROPRIETATE, dobândit prin Reconstituire, cota actuala 1/1	
1) NEAGU MARIA	
2) GHERDEA ACHIM	

**C. Partea III. SARCINI .**

Inscrieri privind dezmembramintele dreptului de proprietate, drepturi reale de garanție și sarcini	Referințe
NU SUNT	

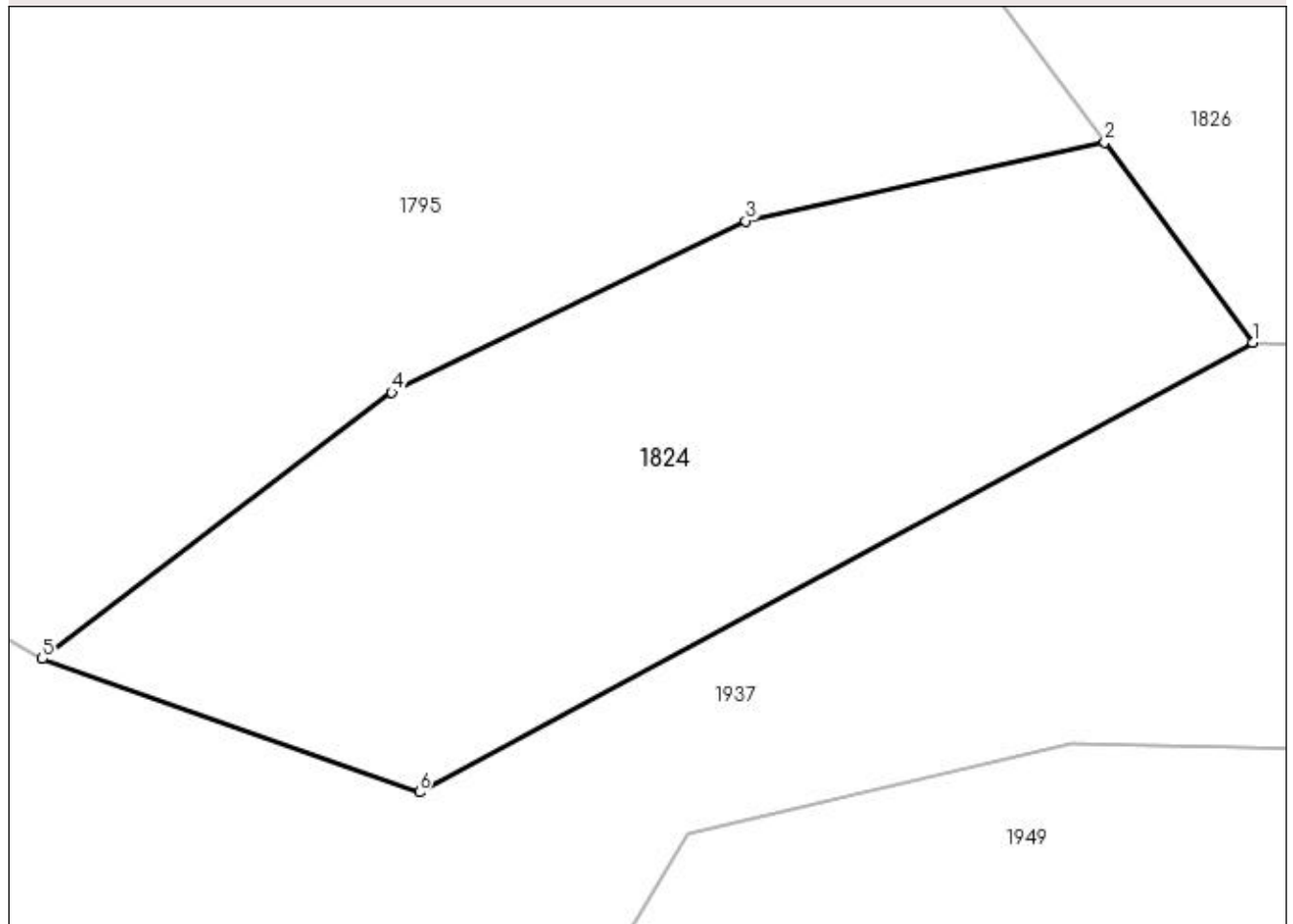
## Anexa Nr. 1 La Partea I

## Teren

Nr cadastral	Suprafața (mp)*	Observații / Referințe
	1.800	

\* Suprafața este determinată în planul de proiecție Stereo 70.

## DETALII LINIARE IMOBIL



## Date referitoare la teren

Crt	Categorie folosință	Intra vilan	Suprafața (mp)	Tarla	Parcelă	Nr. topo	Observații / Referințe
1	faneata	NU	1.800	66	3539/14	-	

## Lungime Segmente

1) Valorile lungimilor segmentelor sunt obținute din proiecție în plan.

Punct început	X / Y	Punct sfârșit	X / Y	Lungime segment (** (m)
1	448.534,449 512.119,09	2	448.523,89 512.133,398	17.782
2	448.523,89 512.133,398	3	448.498,243 512.127,763	26.26
3	448.498,243 512.127,763	4	448.472,978 512.115,546	28.063
4	448.472,978 512.115,546	5	448.448,032 512.096,522	31.372
5	448.448,032 512.096,522	6	448.474,954 512.086,989	28.56

Punct început	X / Y	Punct sfârşit	X / Y	Lungime segment (** (m)
6	448.474,954 512.086,989	1	448.534,449 512.119,09	67.603

\*\* Lungimile segmentelor sunt determinate în planul de proiecţie Stereo 70 şi sunt rotunjite la 1 milimetru.

\*\*\* Distanţa dintre puncte este formată din segmente cumulate ce sunt mai mici decât valoarea 1 milimetru.





**DATE DESPRE IMOBILUL NR. 1825**

Oficiul de Cadastru și Publicitate Imobiliară SIBIU  
Biroul de Cadastru și Publicitate Imobiliară Medias

**A. Partea I. Descrierea imobilului**

TEREN Extravilan

Adresa: Jud. Sibiu

Nr. Crt	Nr cadastral Nr. topografic	Suprafața* (mp)	Observații / Referințe
A1		300	Sector cadastral:57 Teren neimprejmuit;

**B. Partea II. Proprietari și acte**

Inscrieri privitoare la dreptul de proprietate și alte drepturi reale	Referințe
/	
Act Administrativ nr. 956/6, din 12/06/1995 emis de CJSDPAT SIBIU (TITLU DE PROPRIETATE);	
B1	A1
Intabulare, drept de PROPRIETATE, dobândit prin Reconstituire, cota actuala 1/1	
1) NEAGU MARIA	
2) GHERDEA ACHIM	

**C. Partea III. SARCINI .**

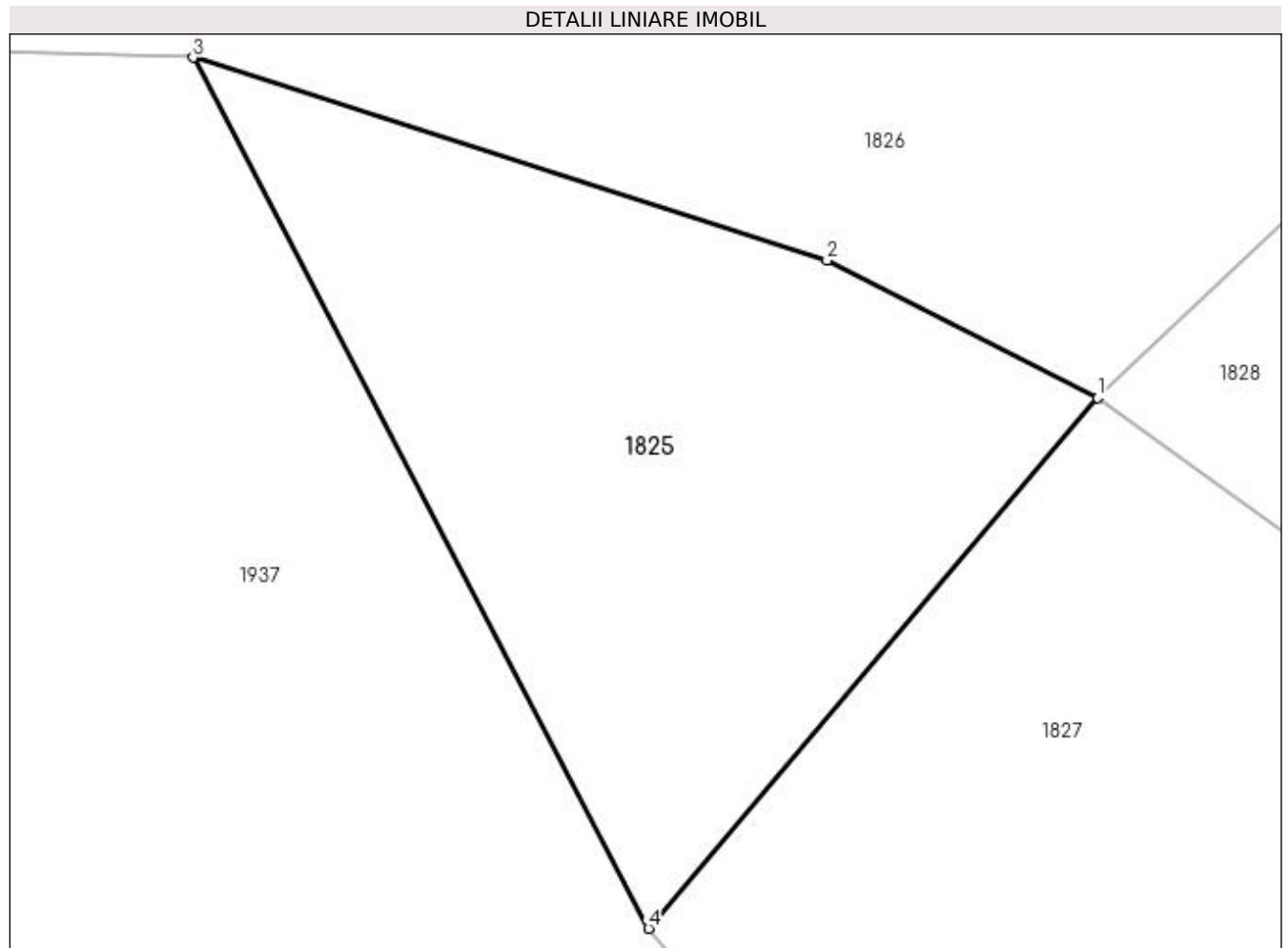
Inscrieri privind dezmembramintele dreptului de proprietate, drepturi reale de garanție și sarcini	Referințe
NU SUNT	

## Anexa Nr. 1 La Partea I

## Teren

Nr cadastral	Suprafața (mp)*	Observații / Referințe
	300	

\* Suprafața este determinată în planul de proiecție Stereo 70.



## Date referitoare la teren

Crt	Categorie folosință	Intravilan	Suprafața (mp)	Tarla	Parcelă	Nr. topo	Observații / Referințe
1	faneata	NU	300	66	3539/13	-	

## Lungime Segmente

1) Valorile lungimilor segmentelor sunt obținute din proiecție în plan.

Punct început	X / Y	Punct sfârșit	X / Y	Lungime segment (** (m)
1	448.623,891 512.107,148	2	448.615,747 512.111,282	9.133
2	448.615,747 512.111,282	3	448.596,691 512.117,374	20.006
3	448.596,691 512.117,374	4	448.610,386 512.091,214	29.528
4	448.610,386 512.091,214	1	448.623,891 512.107,148	20.888

**\*\* Lungimile segmentelor sunt determinate în planul de proiecție Stereo 70 și sunt rotunjite la 1 milimetru.**

**\*\*\* Distanța dintre puncte este formată din segmente cumulate ce sunt mai mici decât valoarea 1 milimetru.**



**DATE DESPRE IMOBILUL NR. 1826**

Oficiul de Cadastru și Publicitate Imobiliară SIBIU  
Biroul de Cadastru și Publicitate Imobiliară Medias

**A. Partea I. Descrierea imobilului**

TEREN Extravilan

Adresa: Jud. Sibiu

Nr. Crt	Nr cadastral Nr. topografic	Suprafața* (mp)	Observații / Referințe
A1		13.900	Sector cadastral:57 Teren neimprejmuit;

**B. Partea II. Proprietari și acte**

Inscrieri privitoare la dreptul de proprietate și alte drepturi reale	Referințe
/	
Act Administrativ nr. 956/6, din 12/06/1995 emis de CJSDPAT SIBIU (TITLU DE PROPRIETATE);	
B1	A1
Intabulare, drept de PROPRIETATE, dobândit prin Reconstituire, cota actuala 1/1	
1) NEAGU MARIA	
2) GHERDEA ACHIM	

**C. Partea III. SARCINI .**

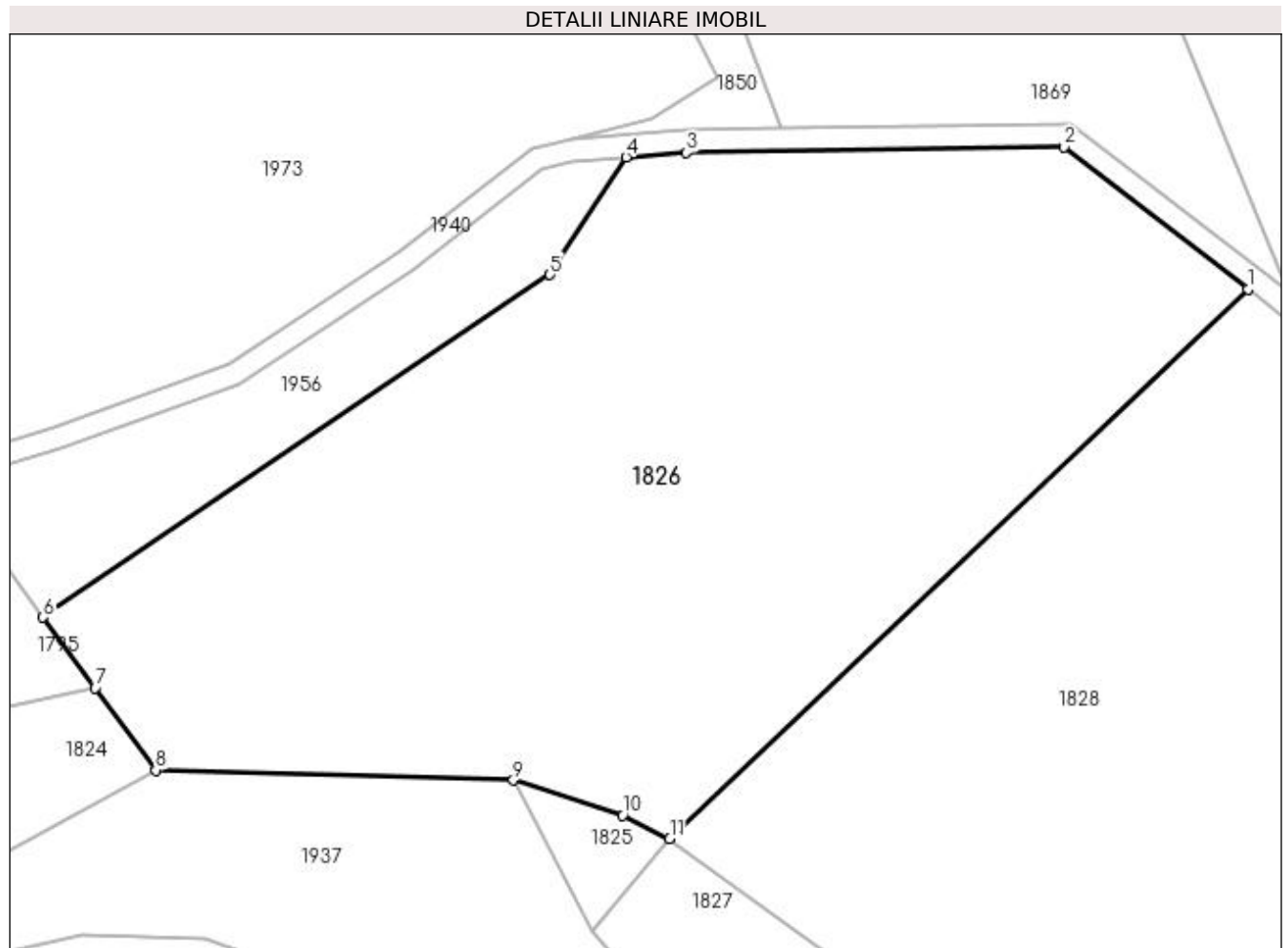
Inscrieri privind dezmembramintele dreptului de proprietate, drepturi reale de garanție și sarcini	Referințe
NU SUNT	

## Anexa Nr. 1 La Partea I

## Teren

Nr cadastral	Suprafața (mp)*	Observații / Referințe
	13.900	

\* Suprafața este determinată în planul de proiecție Stereo 70.



## Date referitoare la teren

Crt	Categorie folosință	Intra vilan	Suprafața (mp)	Tarla	Parcelă	Nr. topo	Observații / Referințe
1	arabil	NU	13.900	66	3539/10	-	

## Lungime Segmente

1) Valorile lungimilor segmentelor sunt obținute din proiecție în plan.

Punct început	X / Y	Punct sfârșit	X / Y	Lungime segment (** (m)
1	448.724,569 512.202,8	2	448.692,586 512.227,496	40.408
2	448.692,586 512.227,496	3	448.626,852 512.226,528	65.741
3	448.626,852 512.226,528	4	448.616,298 512.225,716	10.585
4	448.616,298 512.225,716	5	448.603,085 512.205,308	24.311
5	448.603,085 512.205,308	6	448.514,817 512.145,693	106.514

Punct început	X / Y	Punct sfârşit	X / Y	Lungime segment (** (m)
6	448.514,817 512.145,693	7	448.523,89 512.133,398	15.281
7	448.523,89 512.133,398	8	448.534,449 512.119,09	17.782
8	448.534,449 512.119,09	9	448.596,691 512.117,374	62.266
9	448.596,691 512.117,374	10	448.615,747 512.111,282	20.006
10	448.615,747 512.111,282	11	448.623,891 512.107,148	9.133
11	448.623,891 512.107,148	1	448.724,569 512.202,8	138.872

\*\* Lungimile segmentelor sunt determinate în planul de proiecție Stereo 70 și sunt rotunjite la 1 milimetru.

\*\*\* Distanța dintre puncte este formată din segmente cumulate ce sunt mai mici decât valoarea 1 milimetru.





**DATE DESPRE IMOBILUL NR. 1827**

Oficiul de Cadastru și Publicitate Imobiliară SIBIU  
Biroul de Cadastru și Publicitate Imobiliară Medias

**A. Partea I. Descrierea imobilului**

TEREN Extravilan

Adresa: Jud. Sibiu

Nr. Crt	Nr cadastral Nr. topografic	Suprafața* (mp)	Observații / Referințe
A1		3.400	Sector cadastral:57 Teren neimprejmuit;

**B. Partea II. Proprietari și acte**

Inscrieri privitoare la dreptul de proprietate și alte drepturi reale	Referințe
/	
Act Administrativ nr. 758/6, din 30/05/1995 emis de CJSDPAT SIBIU (TITLU DE PROPRIETATE);	
B1	A1
Intabulare, drept de PROPRIETATE, dobândit prin Reconstituire, cota actuala 1/1 1) OLTEAN IOAN	

**C. Partea III. SARCINI .**

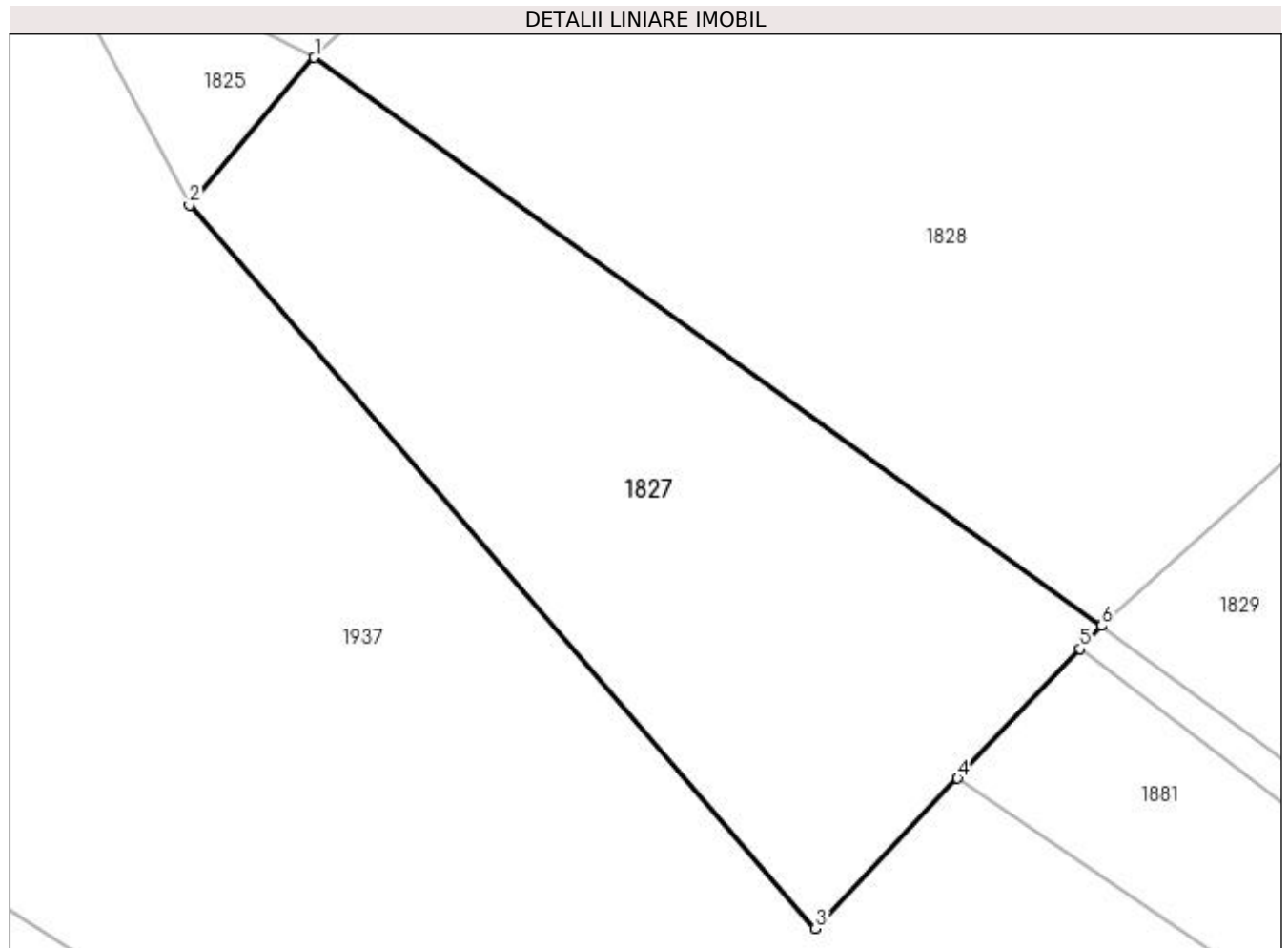
Inscrieri privind dezmembramintele dreptului de proprietate, drepturi reale de garanție și sarcini	Referințe
NU SUNT	

## Anexa Nr. 1 La Partea I

## Teren

Nr cadastral	Suprafața (mp)*	Observații / Referințe
	3.400	

\* Suprafața este determinată în planul de proiecție Stereo 70.



## Date referitoare la teren

Crt	Categorie folosință	Intra vilan	Suprafața (mp)	Tarla	Parcelă	Nr. topo	Observații / Referințe
1	faneata	NU	3.400	66	3540	-	

## Lungime Segmente

1) Valorile lungimilor segmentelor sunt obținute din proiecție în plan.

Punct început	X / Y	Punct sfârșit	X / Y	Lungime segment (** (m)
1	448.623,891 512.107,148	2	448.610,386 512.091,214	20.888
2	448.610,386 512.091,214	3	448.678,025 512.013,201	103.253
3	448.678,025 512.013,201	4	448.693,35 512.029,39	22.292
4	448.693,35 512.029,39	5	448.706,566 512.043,352	19.225
5	448.706,566 512.043,352	6	448.708,92 512.045,838	3.424

Punct început	X / Y	Punct sfârșit	X / Y	Lungime segment (** (m)
6	448.708,92 512.045,838	1	448.623,891 512.107,148	104.827

\*\* Lungimile segmentelor sunt determinate în planul de proiecție Stereo 70 și sunt rotunjite la 1 milimetru.

\*\*\* Distanța dintre puncte este formată din segmente cumulate ce sunt mai mici decât valoarea 1 milimetru.



**DATE DESPRE IMOBILUL NR. 1828**

Oficiul de Cadastru și Publicitate Imobiliară SIBIU  
Biroul de Cadastru și Publicitate Imobiliară Medias

**A. Partea I. Descrierea imobilului**

TEREN Extravilan

Adresa: Jud. Sibiu

Nr. Crt	Nr cadastral Nr. topografic	Suprafața* (mp)	Observații / Referințe
A1		14.700	Sector cadastral:57 Teren neimprejmuit;

**B. Partea II. Proprietari și acte**

Inscrieri privitoare la dreptul de proprietate și alte drepturi reale	Referințe
/	
Act Administrativ nr. 758/6, din 30/05/1995 emis de CJSDPAT SIBIU (TITLU DE PROPRIETATE);	
B1	A1
Intabulare, drept de PROPRIETATE, dobândit prin Reconstituire, cota actuala 1/1 1) OLTEAN IOAN	

**C. Partea III. SARCINI .**

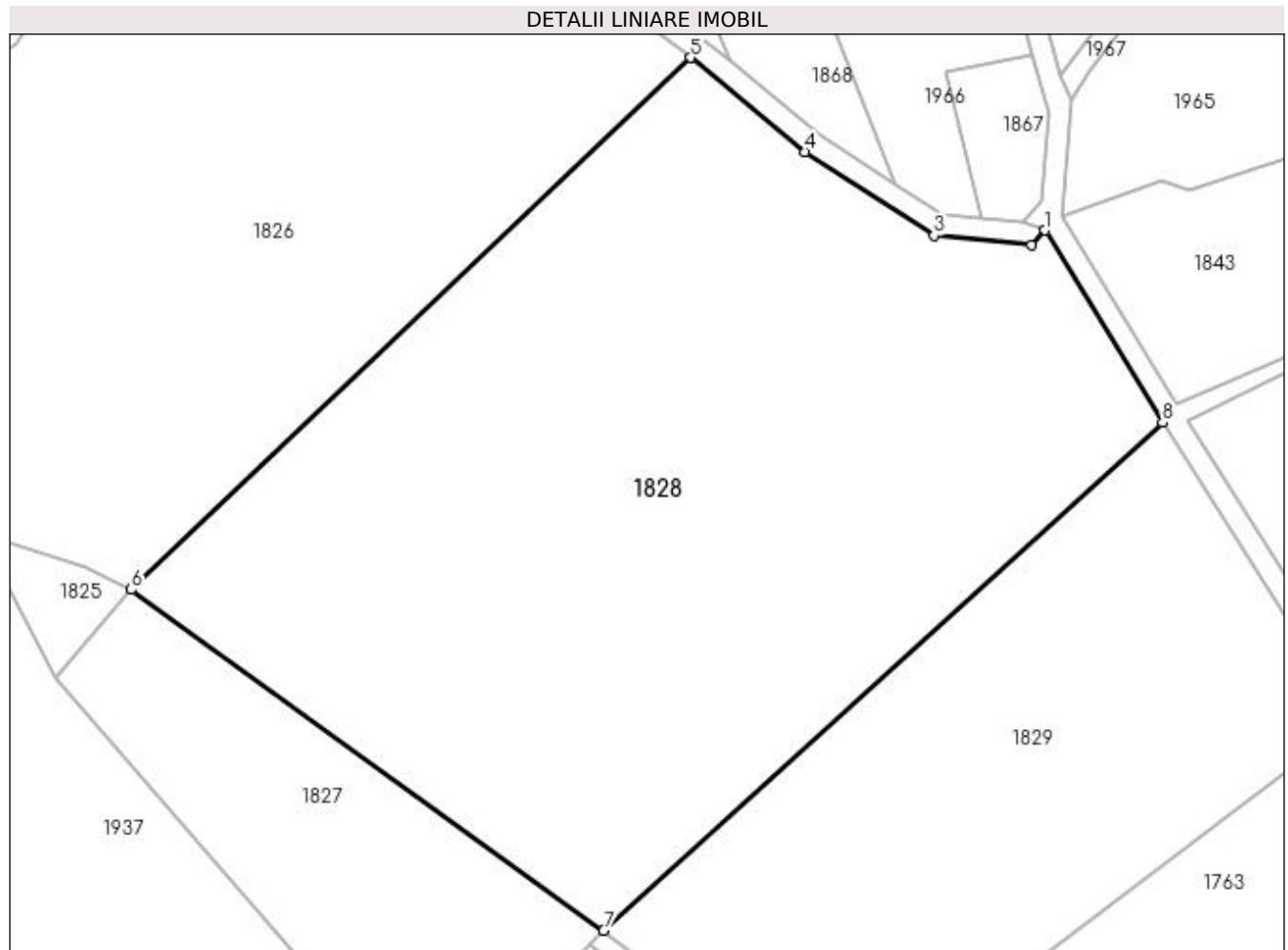
Inscrieri privind dezmembramintele dreptului de proprietate, drepturi reale de garanție și sarcini	Referințe
NU SUNT	

## Anexa Nr. 1 La Partea I

## Teren

Nr cadastral	Suprafața (mp)*	Observații / Referințe
	14.700	

\* Suprafața este determinată în planul de proiecție Stereo 70.



## Date referitoare la teren

Crt	Categorie folosință	Intravilan	Suprafața (mp)	Tarla	Parcelă	Nr. topo	Observații / Referințe
1	arabil	NU	14.700	66	3539/9	-	

## Lungime Segmente

1) Valorile lungimilor segmentelor sunt obținute din proiecție în plan.

Punct început	X / Y	Punct sfârșit	X / Y	Lungime segment (** (m)
1	448.788,385 512.171,744	2	448.785,946 512.169,039	3.643
2	448.785,946 512.169,039	3	448.768,404 512.170,792	17.629
3	448.768,404 512.170,792	4	448.745,188 512.185,83	27.66
4	448.745,188 512.185,83	5	448.724,569 512.202,8	26.705
5	448.724,569 512.202,8	6	448.623,891 512.107,148	138.872

Punct început	X / Y	Punct sfârșit	X / Y	Lungime segment (** (m)
6	448.623,891 512.107,148	7	448.708,92 512.045,838	104.827
7	448.708,92 512.045,838	8	448.809,536 512.137,185	135.897
8	448.809,536 512.137,185	1	448.788,385 512.171,744	40.518

\*\* Lungimile segmentelor sunt determinate în planul de proiecție Stereo 70 și sunt rotunjite la 1 milimetru.

\*\*\* Distanța dintre puncte este formată din segmente cumulate ce sunt mai mici decât valoarea 1 milimetru.





**DATE DESPRE IMOBILUL NR. 1829**

Oficiul de Cadastru și Publicitate Imobiliară SIBIU  
Biroul de Cadastru și Publicitate Imobiliară Medias

**A. Partea I. Descrierea imobilului**

TEREN Extravilan

Adresa: Jud. Sibiu

Nr. Crt	Nr cadastral Nr. topografic	Suprafața* (mp)	Observații / Referințe
A1		7.200	Sector cadastral:57 Teren neimprejmuit;

**B. Partea II. Proprietari și acte**

Inscrieri privitoare la dreptul de proprietate și alte drepturi reale	Referințe
/	
Act Notarial nr. 124, din 09/10/2015 emis de NP LOHAN FLORENTINA GEORGETA (certificat de mostenitor);	
B1	A1
Intabulare, drept de PROPRIETATE, dobandit prin Succesiune, cota actuala 1/1 1) GHICĂȘAN EUGENIA	

**C. Partea III. SARCINI .**

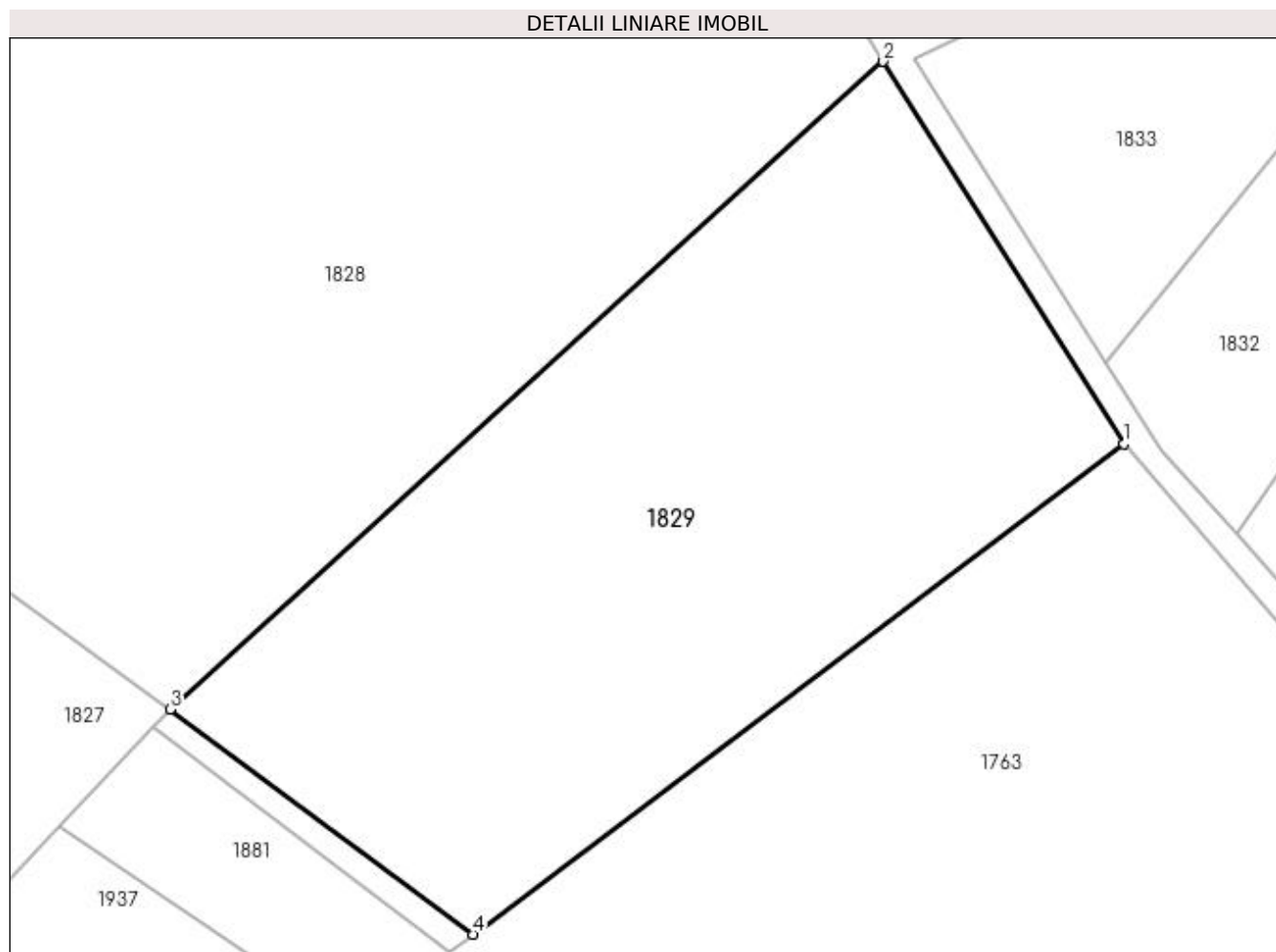
Inscrieri privind dezmembramintele dreptului de proprietate, drepturi reale de garanție și sarcini	Referințe
NU SUNT	

## Anexa Nr. 1 La Partea I

## Teren

Nr cadastral	Suprafața (mp)*	Observații / Referințe
	7.200	

\* Suprafața este determinată în planul de proiecție Stereo 70.



## Date referitoare la teren

Crt	Categorie folosință	Intra vilan	Suprafața (mp)	Tarla	Parcelă	Nr. topo	Observații / Referințe
1	arabil	NU	7.200	66	3539/8	-	

## Lungime Segmente

1) Valorile lungimilor segmentelor sunt obținute din proiecție în plan.

Punct început	X / Y	Punct sfârșit	X / Y	Lungime segment (** (m)
1	448.843,506 512.083,247	2	448.809,536 512.137,185	63.743
2	448.809,536 512.137,185	3	448.708,92 512.045,838	135.897
3	448.708,92 512.045,838	4	448.751,653 512.014,1	53.23
4	448.751,653 512.014,1	1	448.843,506 512.083,247	114.971

**\*\* Lungimile segmentelor sunt determinate în planul de proiecție Stereo 70 și sunt rotunjite la 1 milimetru.**

**\*\*\* Distanța dintre puncte este formată din segmente cumulate ce sunt mai mici decât valoarea 1 milimetru.**



**DATE DESPRE IMOBILUL NR. 1830**

Oficiul de Cadastru și Publicitate Imobiliară SIBIU  
Biroul de Cadastru și Publicitate Imobiliară Medias

**A. Partea I. Descrierea imobilului**

TEREN Extravilan

Adresa: Jud. Sibiu

Nr. Crt	Nr cadastral Nr. topografic	Suprafața* (mp)	Observații / Referințe
A1		5.300	Sector cadastral:57 Teren neimprejmuit;

**B. Partea II. Proprietari și acte**

Inscrieri privitoare la dreptul de proprietate și alte drepturi reale	Referințe
/	
Act Administrativ nr. 575/6, din 23/05/1995 emis de CJSDPAT SIBIU (TITLU DE PROPRIETATE);	
B1	A1
Intabulare, drept de PROPRIETATE, dobândit prin Reconstituire, cota actuala 1/1 1) GRECU MARIUS	

**C. Partea III. SARCINI .**

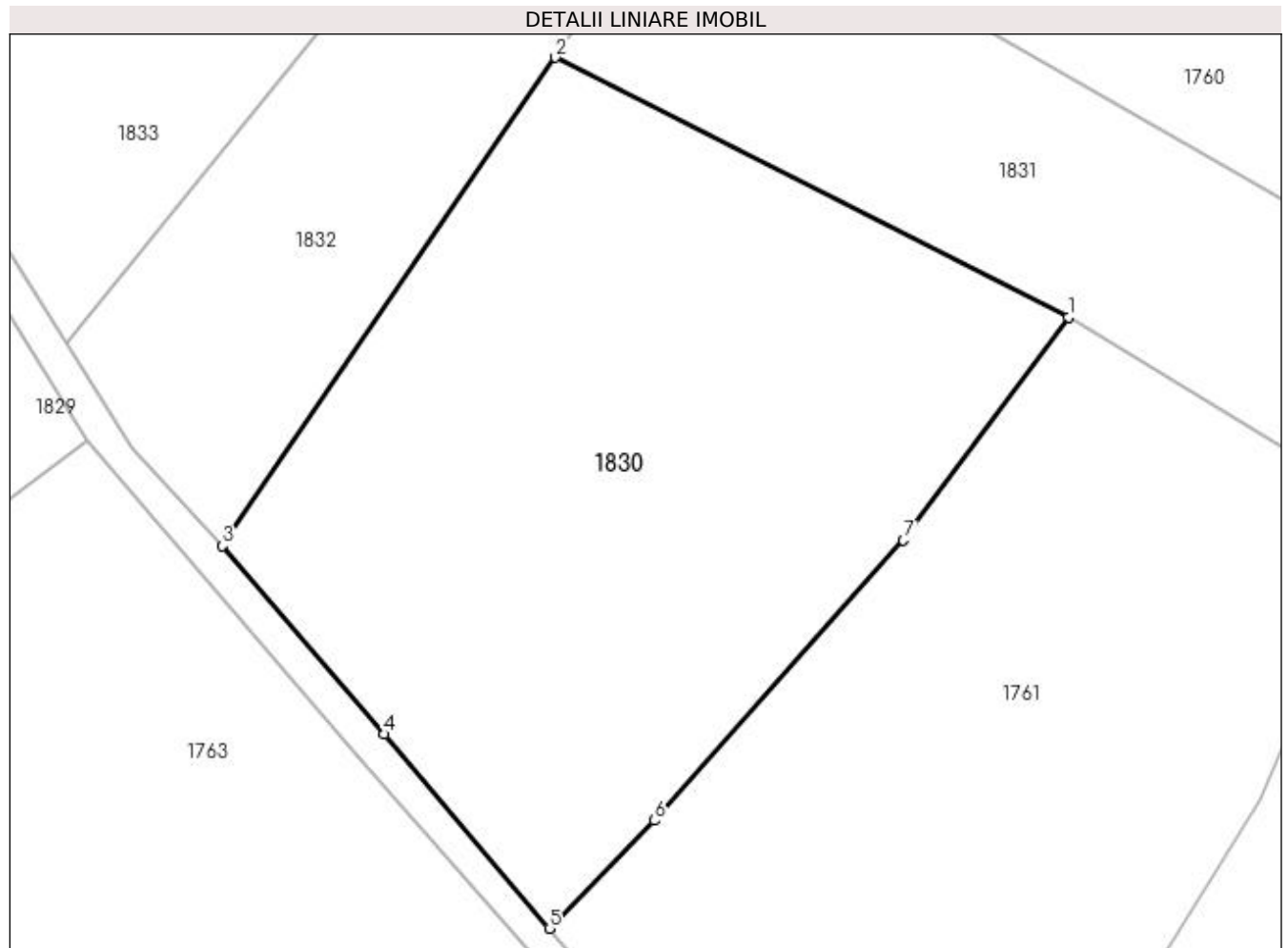
Inscrieri privind dezmembramintele dreptului de proprietate, drepturi reale de garanție și sarcini	Referințe
NU SUNT	

## Anexa Nr. 1 La Partea I

## Teren

Nr cadastral	Suprafața (mp)*	Observații / Referințe
	5.300	

\* Suprafața este determinată în planul de proiecție Stereo 70.



## Date referitoare la teren

Crt	Categorie folosință	Intra vilan	Suprafața (mp)	Tarla	Parcelă	Nr. topo	Observații / Referințe
1	arabil	NU	5.300	66	3535/2	-	

## Lungime Segmente

1) Valorile lungimilor segmentelor sunt obținute din proiecție în plan.

Punct început	X / Y	Punct sfârșit	X / Y	Lungime segment (** (m)
1	448.959,964 512.097,835	2	448.899,053 512.128,622	68.249
2	448.899,053 512.128,622	3	448.859,512 512.070,717	70.117
3	448.859,512 512.070,717	4	448.878,671 512.048,363	29.441
4	448.878,671 512.048,363	5	448.898,315 512.025,307	30.29
5	448.898,315 512.025,307	6	448.910,774 512.038,124	17.875

Punct început	X / Y	Punct sfârșit	X / Y	Lungime segment (** (m)
6	448.910,774 512.038,124	7	448.940,351 512.071,352	44.485
7	448.940,351 512.071,352	1	448.959,964 512.097,835	32.955

\*\* Lungimile segmentelor sunt determinate în planul de proiecție Stereo 70 și sunt rotunjite la 1 milimetru.

\*\*\* Distanța dintre puncte este formată din segmente cumulate ce sunt mai mici decât valoarea 1 milimetru.





**DATE DESPRE IMOBILUL NR. 1831**

Oficiul de Cadastru și Publicitate Imobiliară SIBIU  
Biroul de Cadastru și Publicitate Imobiliară Medias

**A. Partea I. Descrierea imobilului**

TEREN Extravilan

Adresa: Jud. Sibiu

Nr. Crt	Nr cadastral Nr. topografic	Suprafața* (mp)	Observații / Referințe
A1		2.900	Sector cadastral:57 Teren neimprejmuit;

**B. Partea II. Proprietari și acte**

Inscrieri privitoare la dreptul de proprietate și alte drepturi reale	Referințe
/	
Act Administrativ nr. 805/6, din 22/05/1995 emis de CJSDPAT SIBIU (TITLU DE PROPRIETATE);	
B1	A1
Intabulare, drept de PROPRIETATE, dobandit prin Constituire, cota actuala 1/1 1) CHERTEȘ EUGEN	

**C. Partea III. SARCINI .**

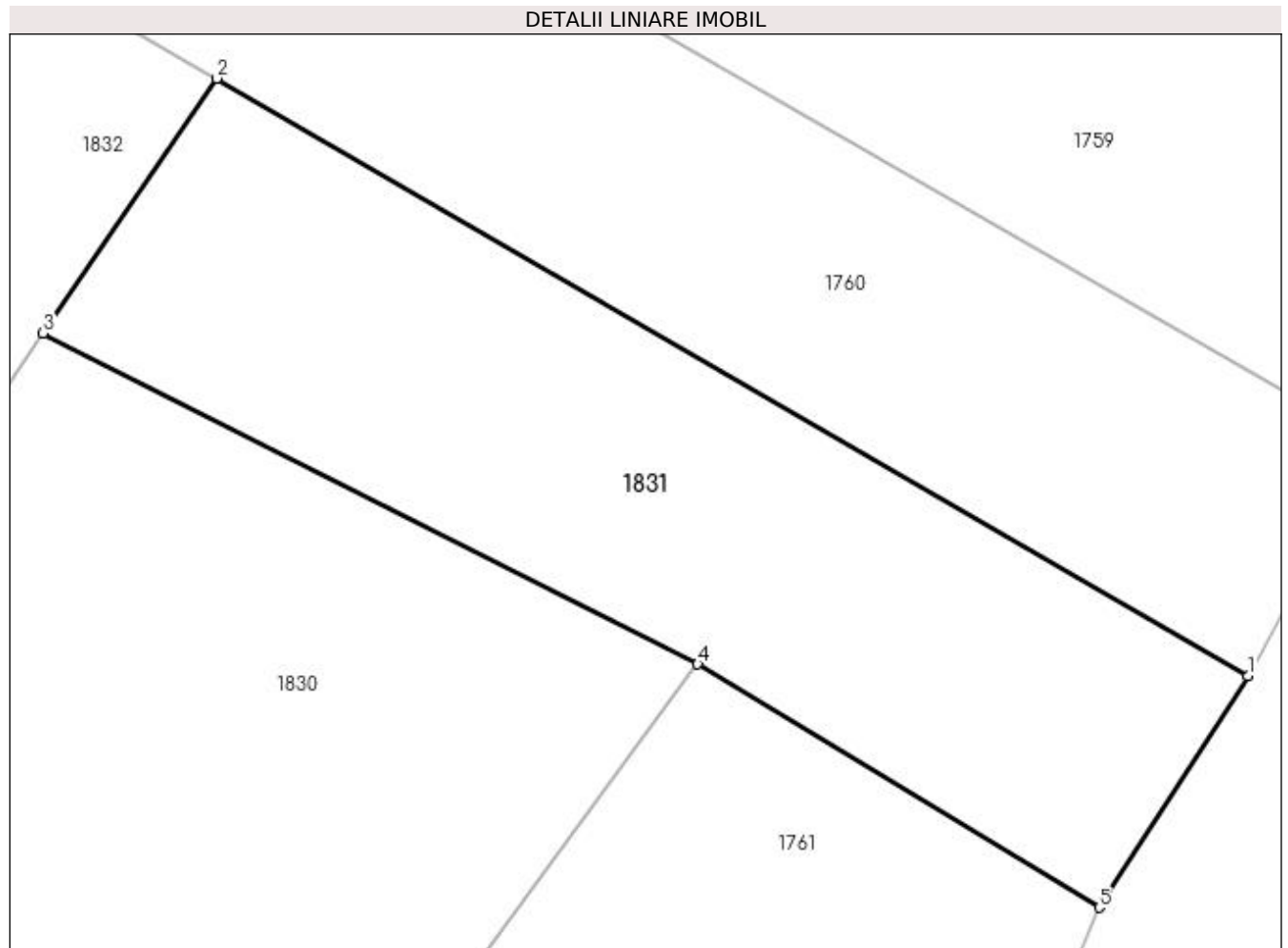
Inscrieri privind dezmembramintele dreptului de proprietate, drepturi reale de garanție și sarcini	Referințe
NU SUNT	

## Anexa Nr. 1 La Partea I

## Teren

Nr cadastral	Suprafața (mp)*	Observații / Referințe
	2.900	

\* Suprafața este determinată în planul de proiecție Stereo 70.



## Date referitoare la teren

Crt	Categorie folosință	Intra vilan	Suprafața (mp)	Tarla	Parcelă	Nr. topo	Observații / Referințe
1	arabil	NU	2.900	66	3535/4	-	

## Lungime Segmente

1) Valorile lungimilor segmentelor sunt obținute din proiecție în plan.

Punct început	X / Y	Punct sfârșit	X / Y	Lungime segment (** (m)
1	449.011,165 512.096,762	2	448.915,242 512.152,302	110.842
2	448.915,242 512.152,302	3	448.899,053 512.128,622	28.685
3	448.899,053 512.128,622	4	448.959,964 512.097,835	68.249
4	448.959,964 512.097,835	5	448.997,314 512.075,2	43.673
5	448.997,314 512.075,2	1	449.011,165 512.096,762	25.627

**\*\* Lungimile segmentelor sunt determinate în planul de proiecție Stereo 70 și sunt rotunjite la 1 milimetru.**

**\*\*\* Distanța dintre puncte este formată din segmente cumulate ce sunt mai mici decât valoarea 1 milimetru.**



**DATE DESPRE IMOBILUL NR. 1832**

Oficiul de Cadastru și Publicitate Imobiliară SIBIU  
Biroul de Cadastru și Publicitate Imobiliară Medias

**A. Partea I. Descrierea imobilului**

TEREN Extravilan

Adresa: Jud. Sibiu

Nr. Crt	Nr cadastral Nr. topografic	Suprafața* (mp)	Observații / Referințe
A1		2.400	Sector cadastral:57 Teren neimprejmuit;

**B. Partea II. Proprietari și acte**

Inscrieri privitoare la dreptul de proprietate și alte drepturi reale	Referințe
/	
Act Administrativ nr. 913/6, din 23/05/1995 emis de CJSDPAT SIBIU (TITLU DE PROPRIETATE);	
B1	A1
Intabulare, drept de PROPRIETATE, dobandit prin Constituire, cota actuala 1/1 1) SÎMĂRTINEAN HANNI	

**C. Partea III. SARCINI .**

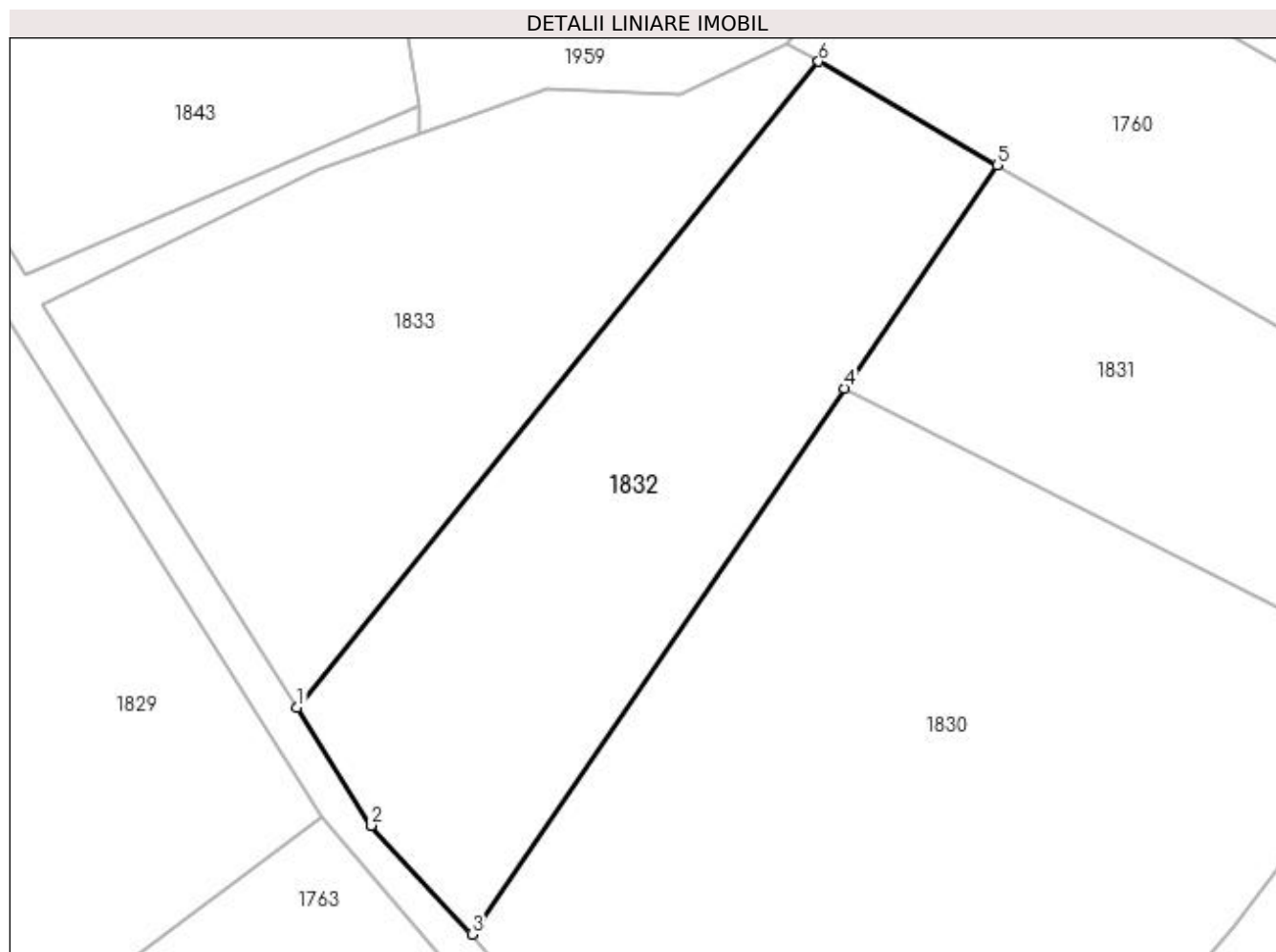
Inscrieri privind dezmembramintele dreptului de proprietate, drepturi reale de garanție și sarcini	Referințe
NU SUNT	

## Anexa Nr. 1 La Partea I

## Teren

Nr cadastral	Suprafața (mp)*	Observații / Referințe
	2.400	

\* Suprafața este determinată în planul de proiecție Stereo 70.



## Date referitoare la teren

Crt	Categorie folosință	Intra vilan	Suprafața (mp)	Tarla	Parcelă	Nr. topo	Observații / Referințe
1	arabil	NU	2.400	66	3535/3/1	-	

## Lungime Segmente

1) Valorile lungimilor segmentelor sunt obținute din proiecție în plan.

Punct început	X / Y	Punct sfârșit	X / Y	Lungime segment (** (m)
1	448.840,97 512.094,779	2	448.848,852 512.082,265	14.79
2	448.848,852 512.082,265	3	448.859,512 512.070,717	15.716
3	448.859,512 512.070,717	4	448.899,053 512.128,622	70.117
4	448.899,053 512.128,622	5	448.915,242 512.152,302	28.685
5	448.915,242 512.152,302	6	448.896,292 512.163,274	21.897

Punct început	X / Y	Punct sfârşit	X / Y	Lungime segment (** (m)
6	448.896,292 512.163,274	1	448.840,97 512.094,779	88.046

\*\* Lungimile segmentelor sunt determinate în planul de proiecţie Stereo 70 şi sunt rotunjite la 1 milimetru.

\*\*\* Distanţa dintre puncte este formată din segmente cumulate ce sunt mai mici decât valoarea 1 milimetru.





**DATE DESPRE IMOBILUL NR. 1833**

Oficiul de Cadastru și Publicitate Imobiliară SIBIU  
Biroul de Cadastru și Publicitate Imobiliară Medias

**A. Partea I. Descrierea imobilului**

TEREN Extravilan

Adresa: Jud. Sibiu

Nr. Crt	Nr cadastral Nr. topografic	Suprafața* (mp)	Observații / Referințe
A1		2.400	Sector cadastral:57 Teren neimprejmuit;

**B. Partea II. Proprietari și acte**

Inscrieri privitoare la dreptul de proprietate și alte drepturi reale	Referințe
/	
Act Administrativ nr. 651/6, din 25/05/1995 emis de CJSDPAT SIBIU (TITLU DE PROPRIETATE);	
B1	A1
Intabulare, drept de PROPRIETATE, dobândit prin Reconstituire, cota actuala 1/1 1) NEKEL REGINA	

**C. Partea III. SARCINI .**

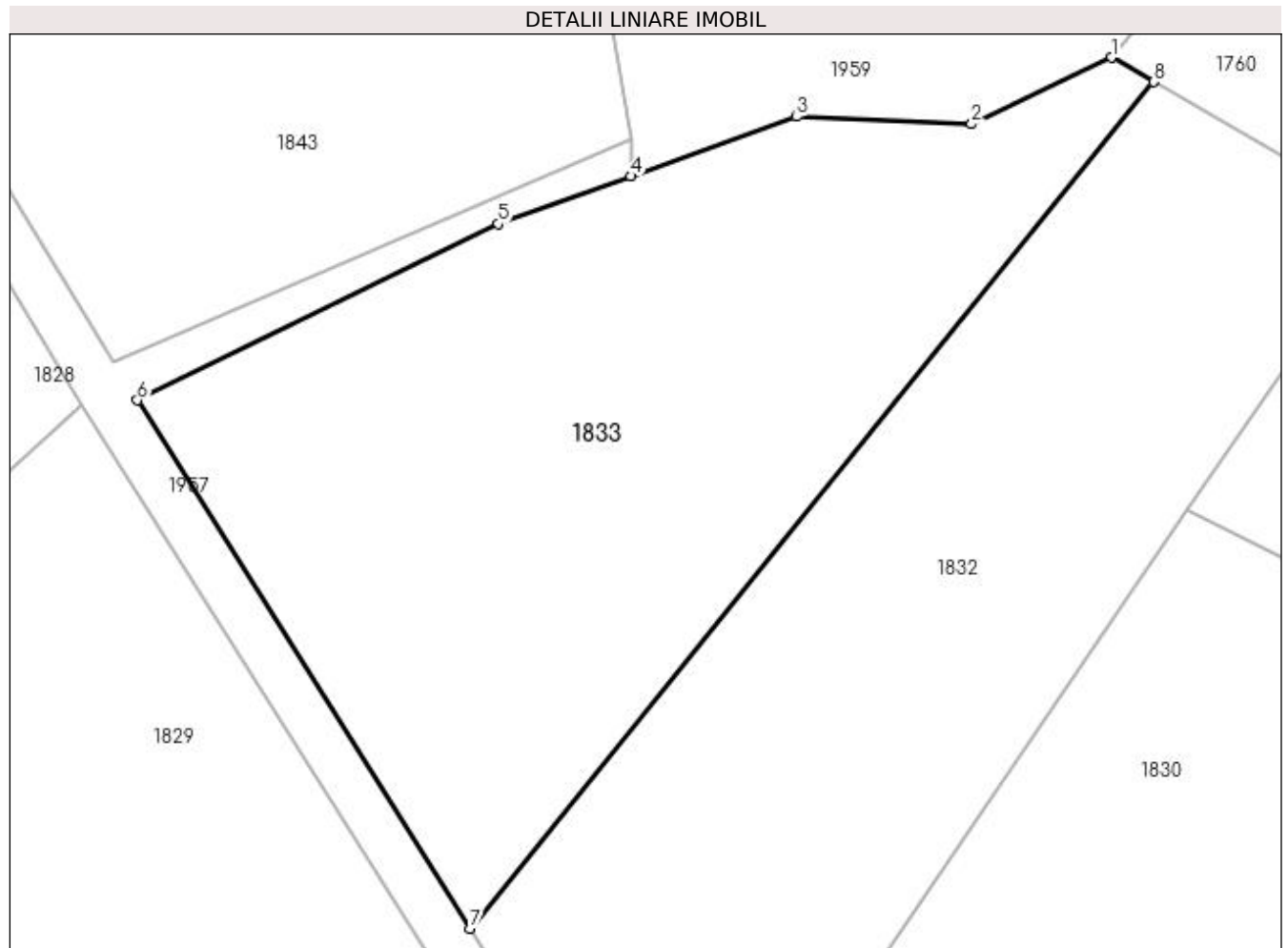
Inscrieri privind dezmembramintele dreptului de proprietate, drepturi reale de garanție și sarcini	Referințe
NU SUNT	

## Anexa Nr. 1 La Partea I

## Teren

Nr cadastral	Suprafața (mp)*	Observații / Referințe
	2.400	

\* Suprafața este determinată în planul de proiecție Stereo 70.



## Date referitoare la teren

Crt	Categorie folosință	Intra vilan	Suprafața (mp)	Tarla	Parcelă	Nr. topo	Observații / Referințe
1	arabil	NU	2.400	66	3535/3/2	-	

## Lungime Segmente

1) Valorile lungimilor segmentelor sunt obținute din proiecție în plan.

Punct început	X / Y	Punct sfârșit	X / Y	Lungime segment (** (m)
1	448.892,889 512.165,245	2	448.881,566 512.159,865	12.536
2	448.881,566 512.159,865	3	448.867,384 512.160,462	14.195
3	448.867,384 512.160,462	4	448.853,964 512.155,651	14.256
4	448.853,964 512.155,651	5	448.843,219 512.151,798	11.415
5	448.843,219 512.151,798	6	448.814,014 512.137,531	32.503

Punct început	X / Y	Punct sfârșit	X / Y	Lungime segment (** (m)
6	448.814,014 512.137,531	7	448.840,97 512.094,779	50.541
7	448.840,97 512.094,779	8	448.896,292 512.163,274	88.046
8	448.896,292 512.163,274	1	448.892,889 512.165,245	3.933

\*\* Lungimile segmentelor sunt determinate în planul de proiecție Stereo 70 și sunt rotunjite la 1 milimetru.

\*\*\* Distanța dintre puncte este formată din segmente cumulate ce sunt mai mici decât valoarea 1 milimetru.



**DATE DESPRE IMOBILUL NR. 1834**

Oficiul de Cadastru și Publicitate Imobiliară SIBIU  
Biroul de Cadastru și Publicitate Imobiliară Medias

**A. Partea I. Descrierea imobilului**

TEREN Extravilan

Adresa: Jud. Sibiu

Nr. Crt	Nr cadastral Nr. topografic	Suprafața* (mp)	Observații / Referințe
A1		3.700	Sector cadastral:57 Teren neimprejmuit;

**B. Partea II. Proprietari și acte**

Inscrieri privitoare la dreptul de proprietate și alte drepturi reale	Referințe
/	
Act Administrativ nr. 903/6, din 22/05/1995 emis de CJSDPAT SIBIU (TITLU DE PROPRIETATE);	
B1	A1
Intabulare, drept de PROPRIETATE, dobandit prin Constituire, cota actuala 1/1 1) CARCULEA GHEORGHE DEFUNCT:Da	

**C. Partea III. SARCINI .**

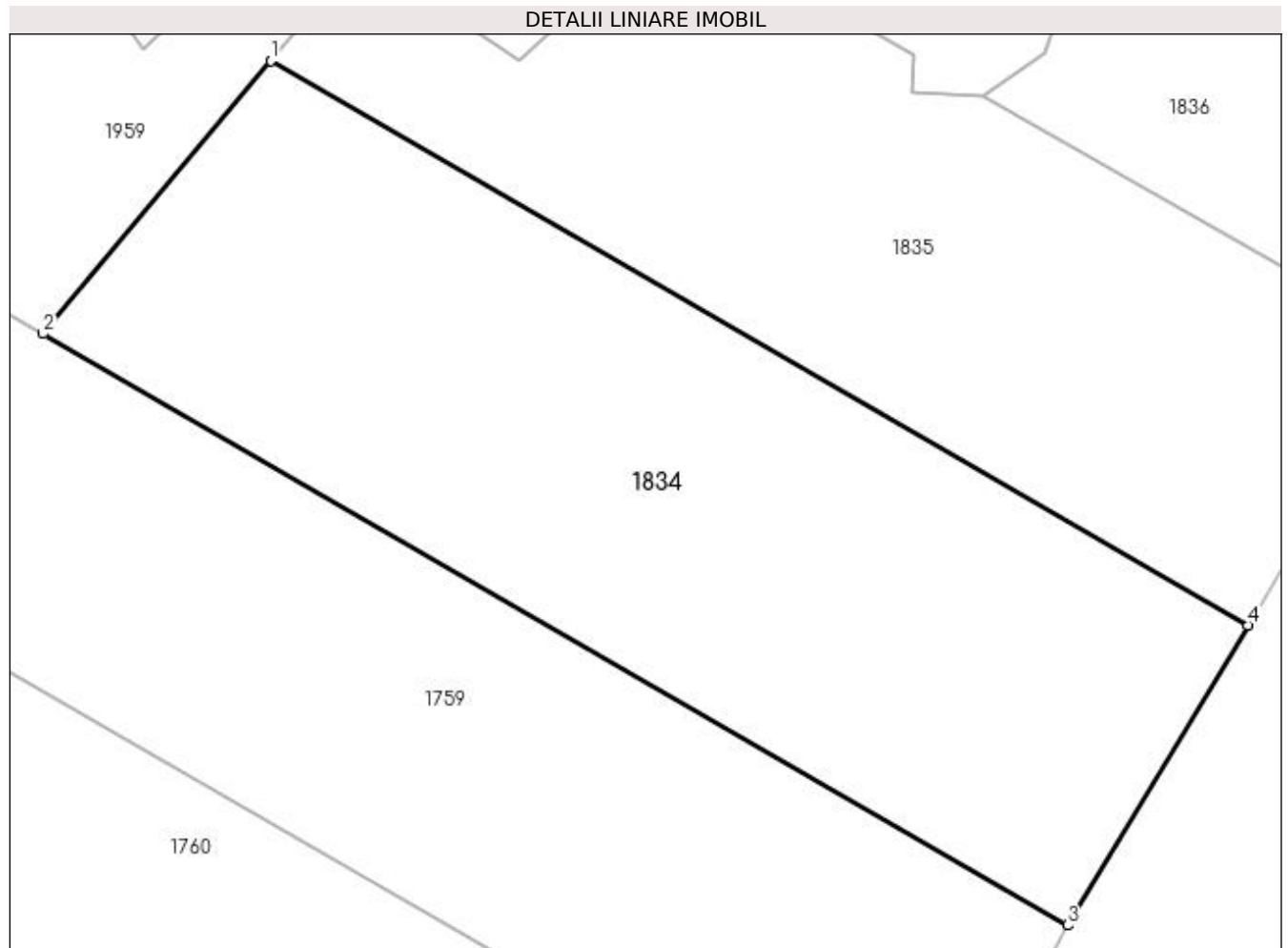
Inscrieri privind dezmembramintele dreptului de proprietate, drepturi reale de garanție și sarcini	Referințe
NU SUNT	

## Anexa Nr. 1 La Partea I

## Teren

Nr cadastral	Suprafața (mp)*	Observații / Referințe
	3.700	

\* Suprafața este determinată în planul de proiecție Stereo 70.



## Date referitoare la teren

Crt	Categorie folosință	Intra vilan	Suprafața (mp)	Tarla	Parcelă	Nr. topo	Observații / Referințe
1	arabil	NU	3.700	66	3535/7	-	

## Lungime Segmente

1) Valorile lungimilor segmentelor sunt obținute din proiecție în plan.

Punct început	X / Y	Punct sfârșit	X / Y	Lungime segment (** (m)
1	448.960,715 512.226,99	2	448.938,947 512.200,896	33.982
2	448.938,947 512.200,896	3	449.036,912 512.144,367	113.105
3	449.036,912 512.144,367	4	449.054,185 512.173,055	33.487
4	449.054,185 512.173,055	1	448.960,715 512.226,99	107.915

**\*\* Lungimile segmentelor sunt determinate în planul de proiecție Stereo 70 și sunt rotunjite la 1 milimetru.**

**\*\*\* Distanța dintre puncte este formată din segmente cumulate ce sunt mai mici decât valoarea 1 milimetru.**





**DATE DESPRE IMOBILUL NR. 1835**

Oficiul de Cadastru și Publicitate Imobiliară SIBIU  
Biroul de Cadastru și Publicitate Imobiliară Medias

**A. Partea I. Descrierea imobilului**

TEREN Extravilan

Adresa: Jud. Sibiu

Nr. Crt	Nr cadastral Nr. topografic	Suprafața* (mp)	Observații / Referințe
A1		2.800	Sector cadastral:57 Teren neimprejmuit;

**B. Partea II. Proprietari și acte**

Inscrieri privitoare la dreptul de proprietate și alte drepturi reale	Referințe
/	
Act Administrativ nr. 822/6, din 23/05/1995 emis de CJSDPAT SIBIU (TITLU DE PROPRIETATE);	
B1	A1
Intabulare, drept de PROPRIETATE, dobandit prin Constituire, cota actuala 1/1 1) CARCULEA GHEORGHE	

**C. Partea III. SARCINI .**

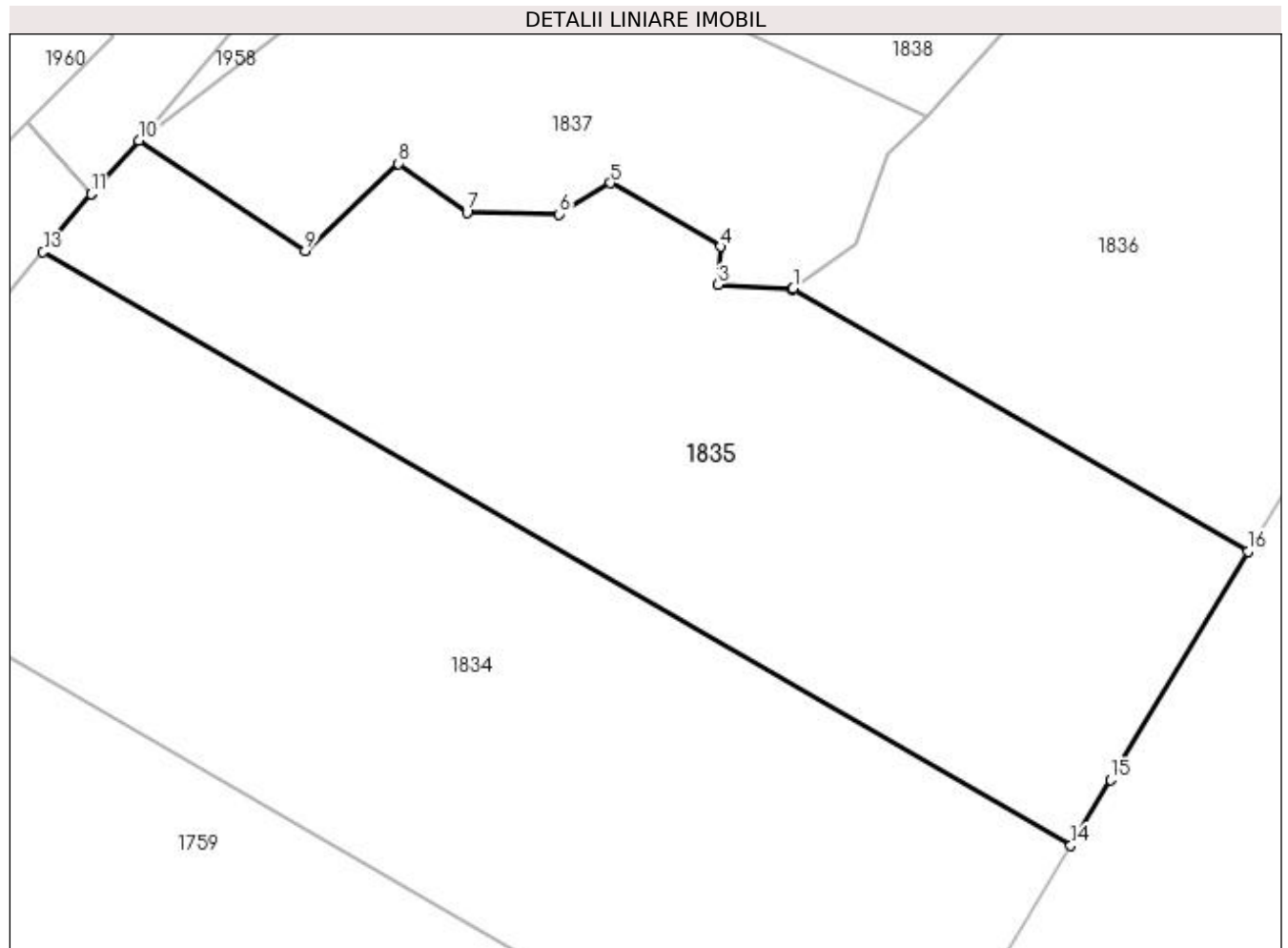
Inscrieri privind dezmembramintele dreptului de proprietate, drepturi reale de garanție și sarcini	Referințe
NU SUNT	

## Anexa Nr. 1 La Partea I

## Teren

Nr cadastral	Suprafața (mp)*	Observații / Referințe
	2.800	

\* Suprafața este determinată în planul de proiecție Stereo 70.



## Date referitoare la teren

Crt	Categorie folosință	Intra vilan	Suprafața (mp)	Tarla	Parcelă	Nr. topo	Observații / Referințe
1	arabil	NU	2.800	66	3535/8	-	

## Lungime Segmente

1) Valorile lungimilor segmentelor sunt obținute din proiecție în plan.

Punct început	X / Y	Punct sfârșit	X / Y	Lungime segment (** (m)
1	449.028,918 512.223,669	2	449.028,773 512.223,568	0.176
2	449.028,773 512.223,568	3	449.022,094 512.224,013	6.694
3	449.022,094 512.224,013	4	449.022,325 512.227,474	3.468
4	449.022,325 512.227,474	5	449.012,304 512.233,256	11.57
5	449.012,304 512.233,256	6	449.007,671 512.230,434	5.425

Punct început	X / Y	Punct sfârșit	X / Y	Lungime segment (** (m)
6	449.007,671 512.230,434	7	448.999,275 512.230,576	8.398
7	448.999,275 512.230,576	8	448.993,041 512.235,025	7.658
8	448.993,041 512.235,025	9	448.984,547 512.227,097	11.619
9	448.984,547 512.227,097	10	448.969,437 512.237,126	18.135
10	448.969,437 512.237,126	11	448.965,112 512.232,268	6.504
11	448.965,112 512.232,268	12	448.965,096 512.232,242	0.03
12	448.965,096 512.232,242	13	448.960,715 512.226,99	6.84
13	448.960,715 512.226,99	14	449.054,185 512.173,055	107.915
14	449.054,185 512.173,055	15	449.057,784 512.179,032	6.976
15	449.057,784 512.179,032	16	449.070,287 512.199,798	24.24
16	449.070,287 512.199,798	1	449.028,918 512.223,669	47.762

\*\* Lungimile segmentelor sunt determinate în planul de proiecție Stereo 70 și sunt rotunjite la 1 milimetru.

\*\*\* Distanța dintre puncte este formată din segmente cumulate ce sunt mai mici decât valoarea 1 milimetru.



**DATE DESPRE IMOBILUL NR. 1836**

Oficiul de Cadastru și Publicitate Imobiliară SIBIU  
Biroul de Cadastru și Publicitate Imobiliară Medias

**A. Partea I. Descrierea imobilului**

TEREN Extravilan

Adresa: Jud. Sibiu

Nr. Crt	Nr cadastral Nr. topografic	Suprafața* (mp)	Observații / Referințe
A1		2.700	Sector cadastral:57 Teren neimprejmuit;

**B. Partea II. Proprietari și acte**

Inscrieri privitoare la dreptul de proprietate și alte drepturi reale	Referințe
/	
Act Administrativ nr. 846/6, din 25/05/1995 emis de CJSDPAT SIBIU (TITLU DE PROPRIETATE);	
B1	A1
Intabulare, drept de PROPRIETATE, dobandit prin Constituire, cota actuala 1/1 1) IVANOVICI MIHAI	

**C. Partea III. SARCINI .**

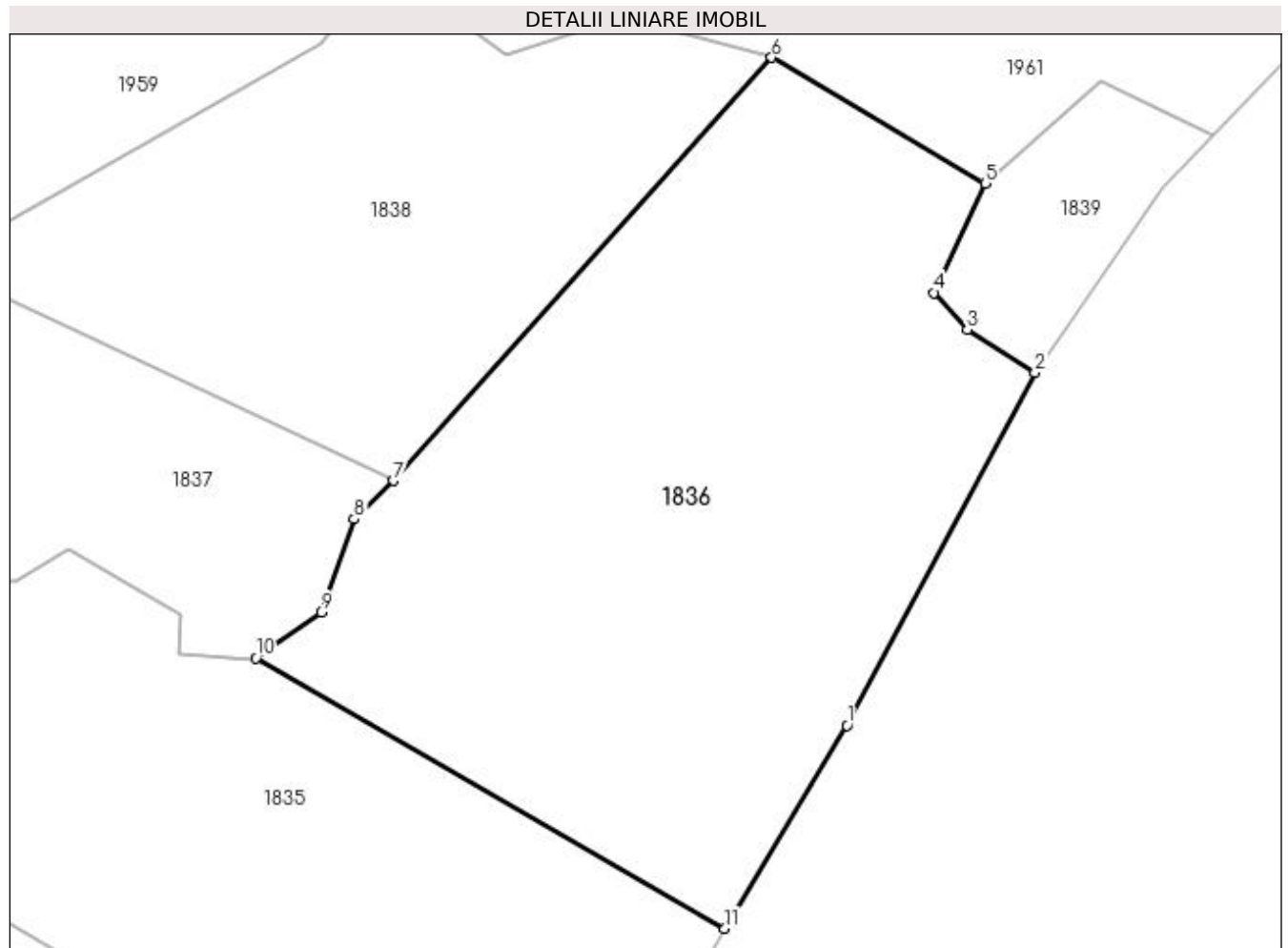
Inscrieri privind dezmembramintele dreptului de proprietate, drepturi reale de garanție și sarcini	Referințe
NU SUNT	

## Anexa Nr. 1 La Partea I

## Teren

Nr cadastral	Suprafața (mp)*	Observații / Referințe
	2.700	

\* Suprafața este determinată în planul de proiecție Stereo 70.



## Date referitoare la teren

Crt	Categorie folosință	Intra vilan	Suprafața (mp)	Tarla	Parcelă	Nr. topo	Observații / Referințe
1	arabil	NU	2.700	66	3535/9	-	

## Lungime Segmente

1) Valorile lungimilor segmentelor sunt obținute din proiecție în plan.

Punct început	X / Y	Punct sfârșit	X / Y	Lungime segment (** (m)
1	449.081,07 512.217,708	2	449.097,677 512.248,816	35.264
2	449.097,677 512.248,816	3	449.091,694 512.252,619	7.089
3	449.091,694 512.252,619	4	449.088,763 512.255,862	4.371
4	449.088,763 512.255,862	5	449.093,265 512.265,519	10.655
5	449.093,265 512.265,519	6	449.074,425 512.276,603	21.859

Punct început	X / Y	Punct sfârșit	X / Y	Lungime segment (** (m)
6	449.074,425 512.276,603	7	449.041,071 512.239,298	50.042
7	449.041,071 512.239,298	8	449.037,567 512.235,914	4.871
8	449.037,567 512.235,914	9	449.034,673 512.227,684	8.725
9	449.034,673 512.227,684	10	449.028,918 512.223,669	7.017
10	449.028,918 512.223,669	11	449.070,287 512.199,798	47.762
11	449.070,287 512.199,798	1	449.081,07 512.217,708	20.905

\*\* Lungimile segmentelor sunt determinate în planul de proiecție Stereo 70 și sunt rotunjite la 1 milimetru.

\*\*\* Distanța dintre puncte este formată din segmente cumulate ce sunt mai mici decât valoarea 1 milimetru.





**DATE DESPRE IMOBILUL NR. 1837**

Oficiul de Cadastru și Publicitate Imobiliară SIBIU  
Biroul de Cadastru și Publicitate Imobiliară Medias

**A. Partea I. Descrierea imobilului**

TEREN Extravilan

Adresa: Jud. Sibiu

Nr. Crt	Nr cadastral Nr. topografic	Suprafața* (mp)	Observații / Referințe
A1		1.300	Sector cadastral:57 Teren neimprejmuit;

**B. Partea II. Proprietari și acte**

Inscrieri privitoare la dreptul de proprietate și alte drepturi reale	Referințe
/	
Act Administrativ nr. 822/6, din 23/05/1995 emis de CJSDPAT SIBIU (TITLU DE PROPRIETATE);	
B1	A1
Intabulare, drept de PROPRIETATE, dobandit prin Constituire, cota actuala 1/1 1) CARCULEA GHEORGHE	

**C. Partea III. SARCINI .**

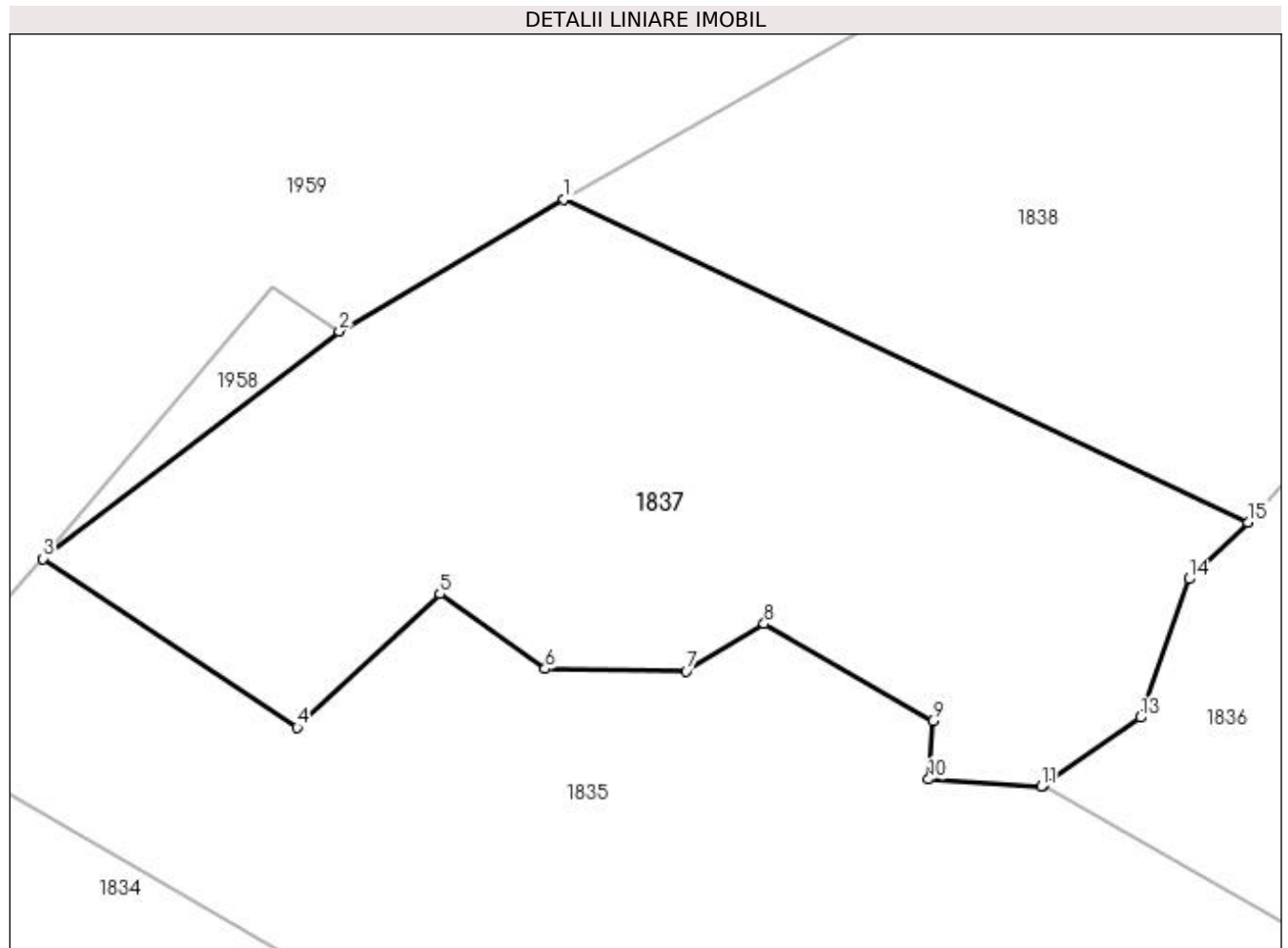
Inscrieri privind dezmembramintele dreptului de proprietate, drepturi reale de garanție și sarcini	Referințe
NU SUNT	

## Anexa Nr. 1 La Partea I

## Teren

Nr cadastral	Suprafața (mp)*	Observații / Referințe
	1.300	

\* Suprafața este determinată în planul de proiecție Stereo 70.



## Date referitoare la teren

Crt	Categorie folosință	Intravilan	Suprafața (mp)	Tarla	Parcelă	Nr. topo	Observații / Referințe
1	faneata	NU	1.300	66	3524/4	-	tufaris

## Lungime Segmente

1) Valorile lungimilor segmentelor sunt obținute din proiecție în plan.

Punct început	X / Y	Punct sfârșit	X / Y	Lungime segment (** (m)
1	449.000,402 512.258,478	2	448.987,044 512.250,64	15.487
2	448.987,044 512.250,64	3	448.969,437 512.237,126	22.196
3	448.969,437 512.237,126	4	448.984,547 512.227,097	18.135
4	448.984,547 512.227,097	5	448.993,041 512.235,025	11.619
5	448.993,041 512.235,025	6	448.999,275 512.230,576	7.658

Punct început	X / Y	Punct sfârşit	X / Y	Lungime segment (** (m)
6	448.999,275 512.230,576	7	449.007,671 512.230,434	8.398
7	449.007,671 512.230,434	8	449.012,304 512.233,256	5.425
8	449.012,304 512.233,256	9	449.022,325 512.227,474	11.57
9	449.022,325 512.227,474	10	449.022,094 512.224,013	3.468
10	449.022,094 512.224,013	11	449.028,773 512.223,568	6.694
11	449.028,773 512.223,568	12	449.028,918 512.223,669	0.176
12	449.028,918 512.223,669	13	449.034,673 512.227,684	7.017
13	449.034,673 512.227,684	14	449.037,567 512.235,914	8.725
14	449.037,567 512.235,914	15	449.041,071 512.239,298	4.871
15	449.041,071 512.239,298	1	449.000,402 512.258,478	44.965

\*\* Lungimile segmentelor sunt determinate în planul de proiecție Stereo 70 și sunt rotunjite la 1 milimetru.

\*\*\* Distanța dintre puncte este formată din segmente cumulate ce sunt mai mici decât valoarea 1 milimetru.



**DATE DESPRE IMOBILUL NR. 1838**

Oficiul de Cadastru și Publicitate Imobiliară SIBIU  
Biroul de Cadastru și Publicitate Imobiliară Medias

**A. Partea I. Descrierea imobilului**

TEREN Extravilan

Adresa: Jud. Sibiu

Nr. Crt	Nr cadastral Nr. topografic	Suprafața* (mp)	Observații / Referințe
A1		1.600	Sector cadastral:57 Teren neimprejmuit;

**B. Partea II. Proprietari și acte**

Inscrieri privitoare la dreptul de proprietate și alte drepturi reale	Referințe
/	
Act Administrativ nr. 846/6, din 25/05/1995 emis de CJSDPAT SIBIU (TITLU DE PROPRIETATE);	
B1	A1
Intabulare, drept de PROPRIETATE, dobandit prin Constituire, cota actuala 1/1 1) IVANOVICI MIHAI	

**C. Partea III. SARCINI .**

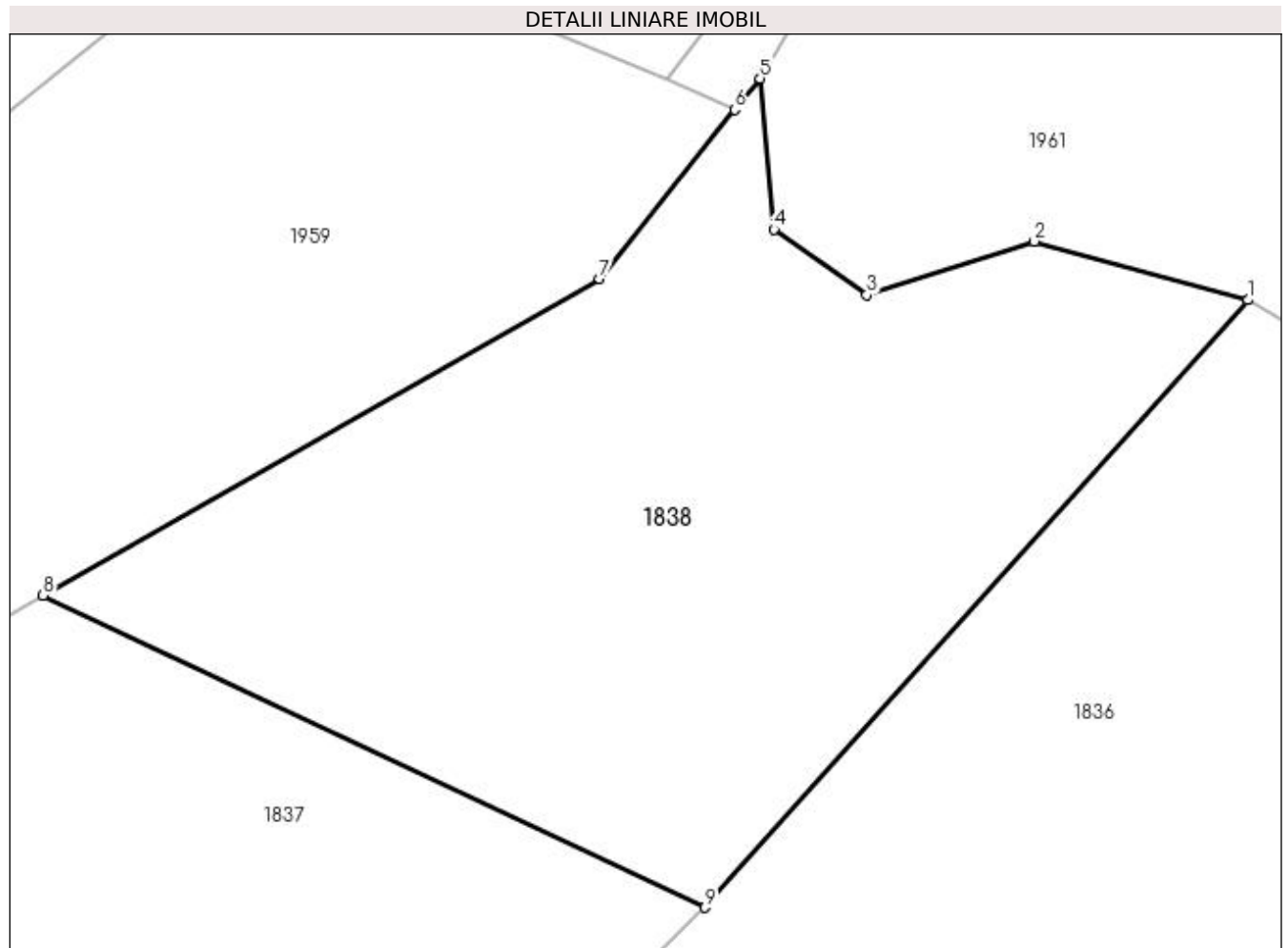
Inscrieri privind dezmembramintele dreptului de proprietate, drepturi reale de garanție și sarcini	Referințe
NU SUNT	

## Anexa Nr. 1 La Partea I

## Teren

Nr cadastral	Suprafața (mp)*	Observații / Referințe
	1.600	

\* Suprafața este determinată în planul de proiecție Stereo 70.



## Date referitoare la teren

Crt	Categorie folosință	Intra vilan	Suprafața (mp)	Tarla	Parcelă	Nr. topo	Observații / Referințe
1	faneata	NU	1.600	66	3524/3	-	tufaris

## Lungime Segmente

1) Valorile lungimilor segmentelor sunt obținute din proiecție în plan.

Punct început	X / Y	Punct sfârșit	X / Y	Lungime segment (** (m)
1	449.074,425 512.276,603	2	449.061,309 512.280,2	13.6
2	449.061,309 512.280,2	3	449.051,008 512.276,907	10.814
3	449.051,008 512.276,907	4	449.045,311 512.280,936	6.978
4	449.045,311 512.280,936	5	449.044,445 512.290,207	9.312
5	449.044,445 512.290,207	6	449.042,904 512.288,284	2.465

Punct început	X / Y	Punct sfârșit	X / Y	Lungime segment (** (m)
6	449.042,904 512.288,284	7	449.034,593 512.277,911	13.292
7	449.034,593 512.277,911	8	449.000,402 512.258,478	39.328
8	449.000,402 512.258,478	9	449.041,071 512.239,298	44.965
9	449.041,071 512.239,298	1	449.074,425 512.276,603	50.042

\*\* Lungimile segmentelor sunt determinate în planul de proiecție Stereo 70 și sunt rotunjite la 1 milimetru.

\*\*\* Distanța dintre puncte este formată din segmente cumulate ce sunt mai mici decât valoarea 1 milimetru.





**DATE DESPRE IMOBILUL NR. 1839**

Oficiul de Cadastru și Publicitate Imobiliară SIBIU  
Biroul de Cadastru și Publicitate Imobiliară Medias

**A. Partea I. Descrierea imobilului**

TEREN Extravilan

Adresa: Jud. Sibiu

Nr. Crt	Nr cadastral Nr. topografic	Suprafața* (mp)	Observații / Referințe
A1		300	Sector cadastral:57 Teren neimprejmuit;

**B. Partea II. Proprietari și acte**

Inscrieri privitoare la dreptul de proprietate și alte drepturi reale	Referințe
/	
Act Administrativ nr. 846/6, din 25/05/1995 emis de CJSDPAT SIBIU (TITLU DE PROPRIETATE);	
B1	A1
Intabulare, drept de PROPRIETATE, dobandit prin Constituire, cota actuala 1/1 1) IVANOVICI MIHAI	

**C. Partea III. SARCINI .**

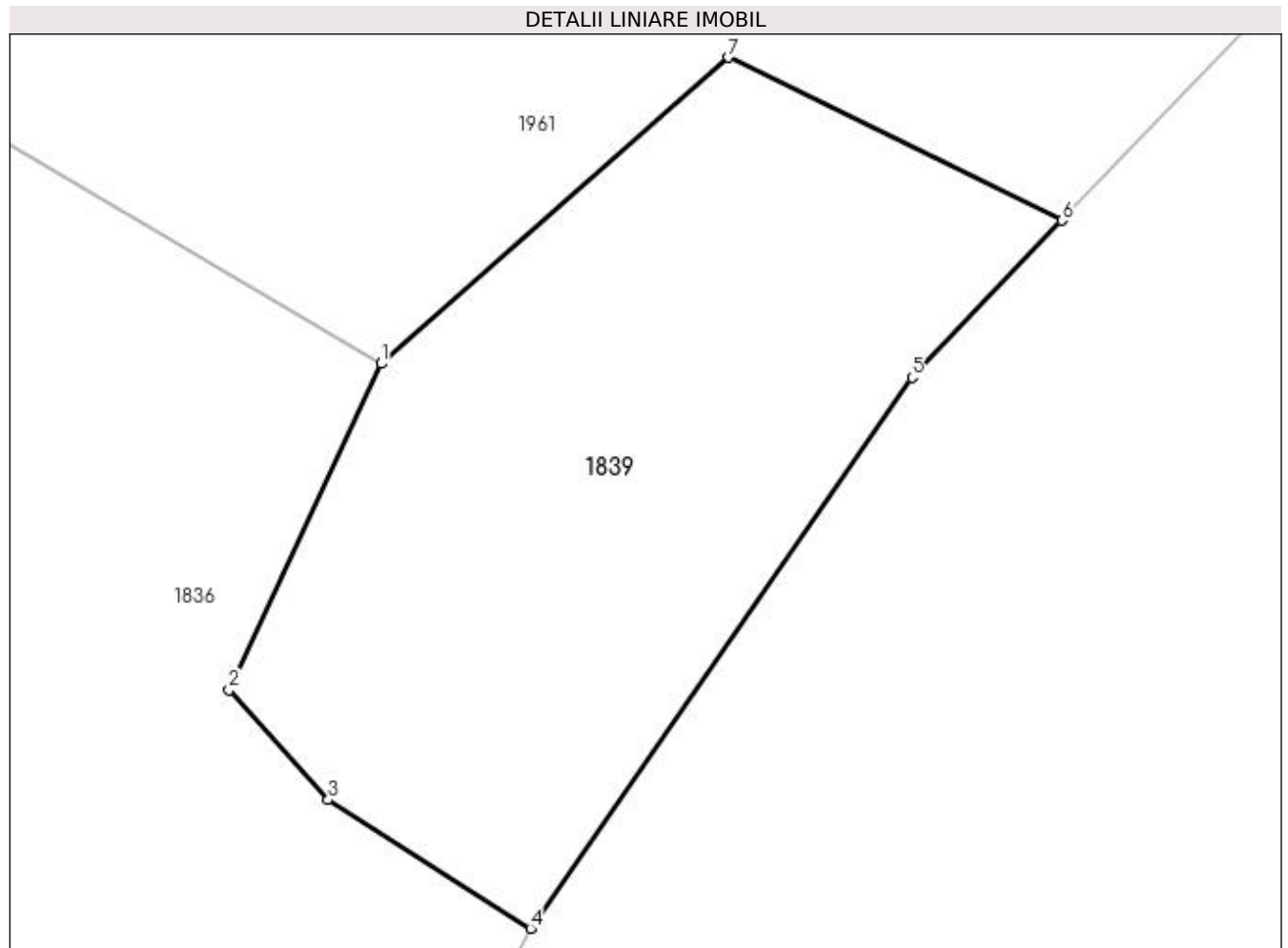
Inscrieri privind dezmembramintele dreptului de proprietate, drepturi reale de garanție și sarcini	Referințe
NU SUNT	

## Anexa Nr. 1 La Partea I

## Teren

Nr cadastral	Suprafața (mp)*	Observații / Referințe
	300	

\* Suprafața este determinată în planul de proiecție Stereo 70.



## Date referitoare la teren

Crt	Categorie folosință	Intra vilan	Suprafața (mp)	Tarla	Parcelă	Nr. topo	Observații / Referințe
1	faneata	NU	300	66	3535/12	-	

## Lungime Segmente

1) Valorile lungimilor segmentelor sunt obținute din proiecție în plan.

Punct început	X / Y	Punct sfârșit	X / Y	Lungime segment (** (m)
1	449.093,265 512.265,519	2	449.088,763 512.255,862	10.655
2	449.088,763 512.255,862	3	449.091,694 512.252,619	4.371
3	449.091,694 512.252,619	4	449.097,677 512.248,816	7.089
4	449.097,677 512.248,816	5	449.108,97 512.265,113	19.827
5	449.108,97 512.265,113	6	449.113,399 512.269,753	6.414

Punct început	X / Y	Punct sfârșit	X / Y	Lungime segment (** (m)
6	449.113,399 512.269,753	7	449.103,54 512.274,571	10.973
7	449.103,54 512.274,571	1	449.093,265 512.265,519	13.693

\*\* Lungimile segmentelor sunt determinate în planul de proiecție Stereo 70 și sunt rotunjite la 1 milimetru.

\*\*\* Distanța dintre puncte este formată din segmente cumulate ce sunt mai mici decât valoarea 1 milimetru.



**DATE DESPRE IMOBILUL NR. 1840**

Oficiul de Cadastru și Publicitate Imobiliară SIBIU  
Biroul de Cadastru și Publicitate Imobiliară Medias

**A. Partea I. Descrierea imobilului**

TEREN Extravilan

Adresa: Jud. Sibiu

Nr. Crt	Nr cadastral Nr. topografic	Suprafața* (mp)	Observații / Referințe
A1		1.100	Sector cadastral:57 Teren neimprejmuit;

**B. Partea II. Proprietari și acte**

Inscrieri privitoare la dreptul de proprietate și alte drepturi reale	Referințe
/	
Act Administrativ nr. 806/6, din 22/05/1995 emis de CJSDPAT SIBIU (TITLU DE PROPRIETATE);	
B1	A1
Intabulare, drept de PROPRIETATE, dobandit prin Constituire, cota actuala 1/1 1) CRĂCIUN IOAN	

**C. Partea III. SARCINI .**

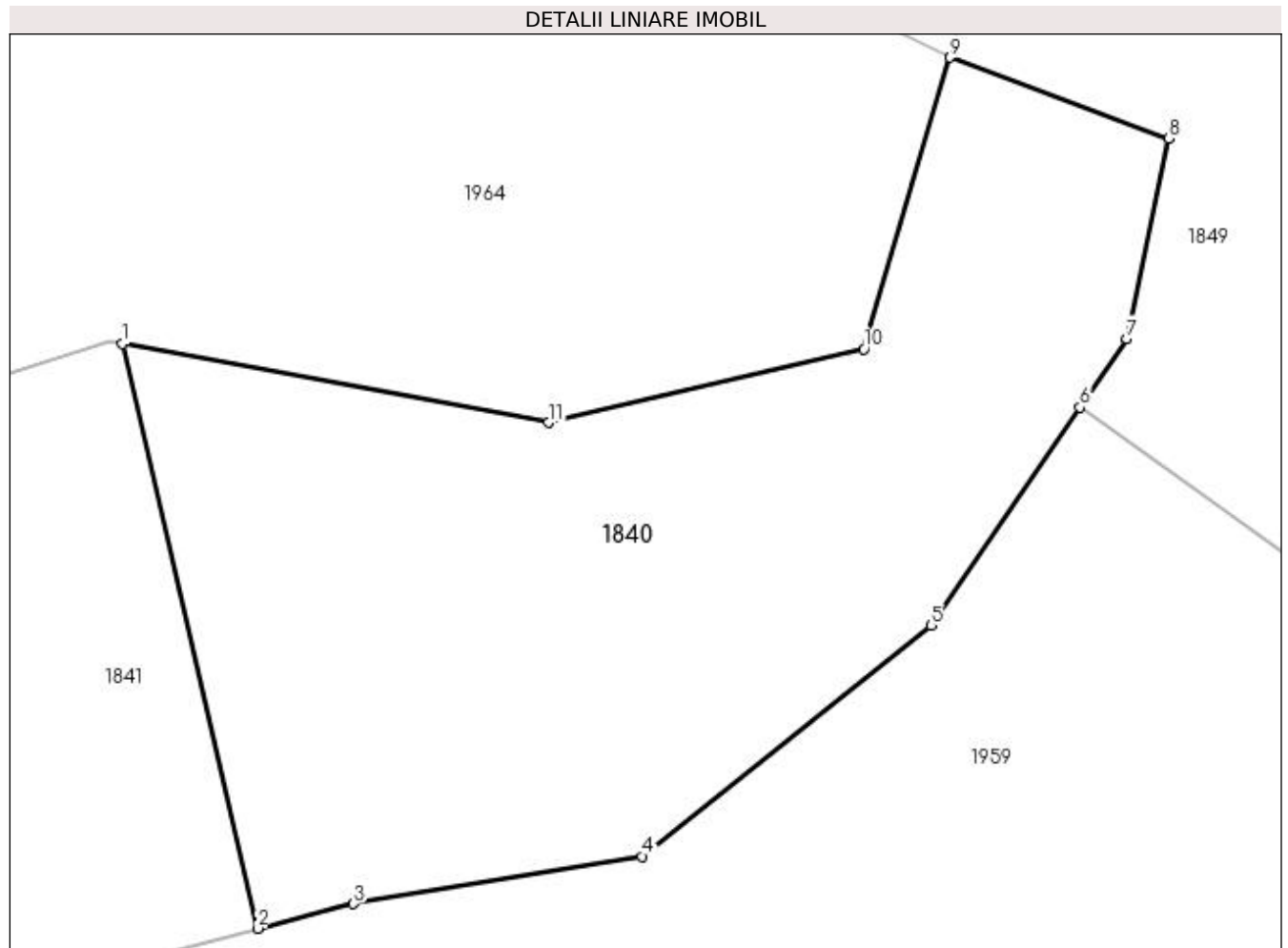
Inscrieri privind dezmembramintele dreptului de proprietate, drepturi reale de garanție și sarcini	Referințe
NU SUNT	

## Anexa Nr. 1 La Partea I

## Teren

Nr cadastral	Suprafața (mp)*	Observații / Referințe
	1.100	

\* Suprafața este determinată în planul de proiecție Stereo 70.



## Date referitoare la teren

Crt	Categorie folosință	Intra vilan	Suprafața (mp)	Tarla	Parcelă	Nr. topo	Observații / Referințe
1	faneata	NU	1.100	66	3529/6	-	

## Lungime Segmente

1) Valorile lungimilor segmentelor sunt obținute din proiecție în plan.

Punct început	X / Y	Punct sfârșit	X / Y	Lungime segment (** (m)
1	448.964,362 512.308,381	2	448.971,253 512.278,542	30.624
2	448.971,253 512.278,542	3	448.976,15 512.279,798	5.055
3	448.976,15 512.279,798	4	448.990,875 512.282,228	14.924
4	448.990,875 512.282,228	5	449.005,641 512.294,021	18.897
5	449.005,641 512.294,021	6	449.013,249 512.305,131	13.465

Punct început	X / Y	Punct sfârșit	X / Y	Lungime segment (** (m)
6	449.013,249 512.305,131	7	449.015,654 512.308,642	4.256
7	449.015,654 512.308,642	8	449.017,768 512.318,851	10.426
8	449.017,768 512.318,851	9	449.006,62 512.322,987	11.891
9	449.006,62 512.322,987	10	449.002,218 512.308,105	15.519
10	449.002,218 512.308,105	11	448.986,123 512.304,358	16.525
11	448.986,123 512.304,358	1	448.964,362 512.308,381	22.13

\*\* Lungimile segmentelor sunt determinate în planul de proiecție Stereo 70 și sunt rotunjite la 1 milimetru.

\*\*\* Distanța dintre puncte este formată din segmente cumulate ce sunt mai mici decât valoarea 1 milimetru.





**DATE DESPRE IMOBILUL NR. 1841**

Oficiul de Cadastru și Publicitate Imobiliară SIBIU  
Biroul de Cadastru și Publicitate Imobiliară Medias

**A. Partea I. Descrierea imobilului**

TEREN Extravilan

Adresa: Jud. Sibiu

Nr. Crt	Nr cadastral Nr. topografic	Suprafața* (mp)	Observații / Referințe
A1		1.300	Sector cadastral:57 Teren neimprejmuit;

**B. Partea II. Proprietari și acte**

Inscrieri privitoare la dreptul de proprietate și alte drepturi reale	Referințe
/	
Act Administrativ nr. 901/6, din 22/05/1995 emis de CJSDPAT SIBIU (TITLU DE PROPRIETATE);	
B1 Intabulare, drept de PROPRIETATE, dobandit prin Constituire, cota actuala 1/1 1) BĂCILĂ IOAN	A1

**C. Partea III. SARCINI .**

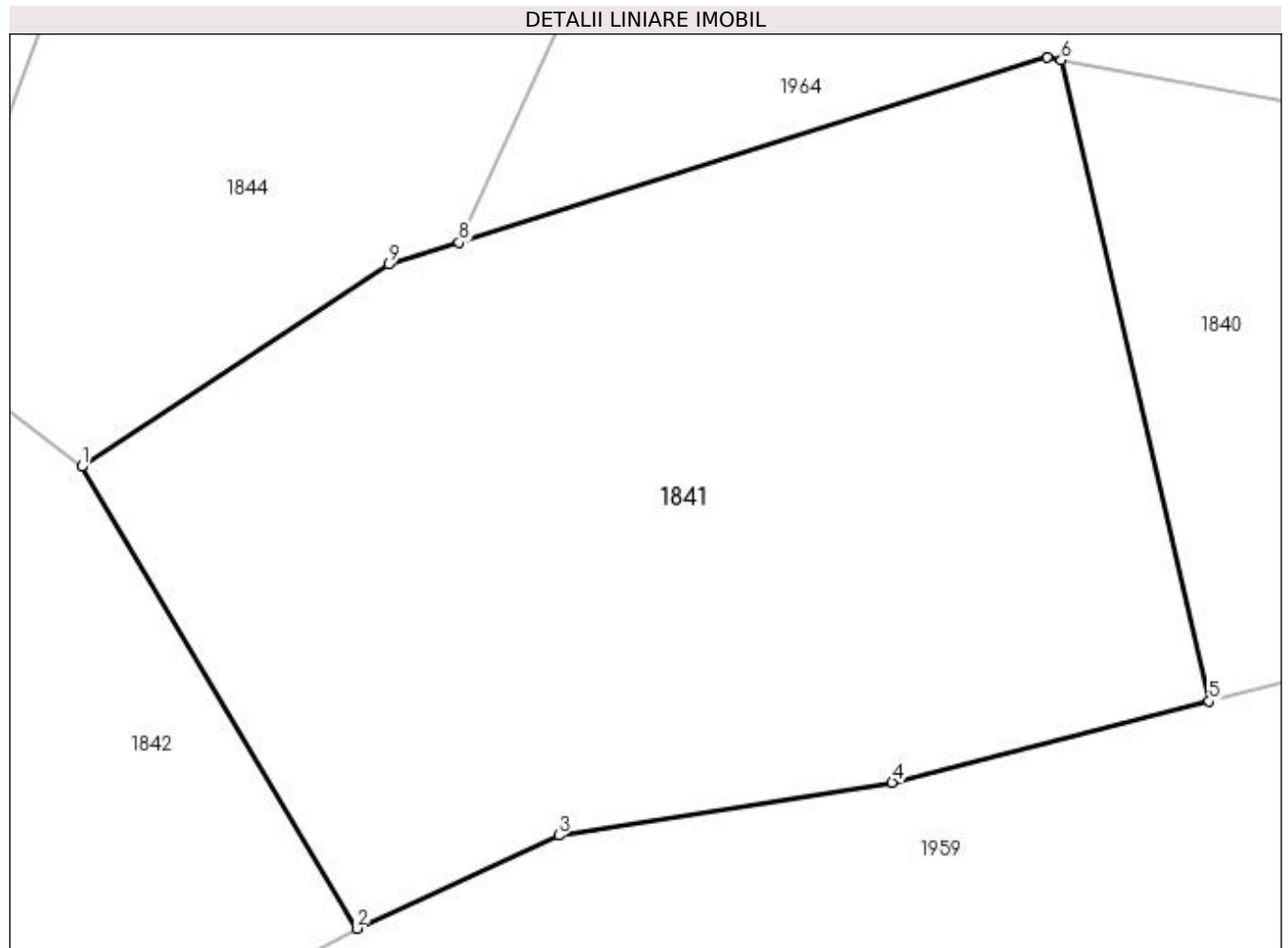
Inscrieri privind dezmembramintele dreptului de proprietate, drepturi reale de garanție și sarcini	Referințe
NU SUNT	

## Anexa Nr. 1 La Partea I

## Teren

Nr cadastral	Suprafața (mp)*	Observații / Referințe
	1.300	

\* Suprafața este determinată în planul de proiecție Stereo 70.



## Date referitoare la teren

Crt	Categorie folosință	Intra vilan	Suprafața (mp)	Tarla	Parcelă	Nr. topo	Observații / Referințe
1	faneata	NU	1.300	66	3529/7	-	

## Lungime Segmente

1) Valorile lungimilor segmentelor sunt obținute din proiecție în plan.

Punct început	X / Y	Punct sfârșit	X / Y	Lungime segment (** (m)
1	448.918,728 512.289,466	2	448.931,542 512.267,966	25.029
2	448.931,542 512.267,966	3	448.940,964 512.272,3	10.371
3	448.940,964 512.272,3	4	448.956,488 512.274,756	15.717
4	448.956,488 512.274,756	5	448.971,253 512.278,542	15.243
5	448.971,253 512.278,542	6	448.964,362 512.308,381	30.624

Punct început	X / Y	Punct sfârşit	X / Y	Lungime segment (** (m)
6	448.964,362 512.308,381	7	448.963,701 512.308,503	0.672
7	448.963,701 512.308,503	8	448.936,298 512.299,896	28.723
8	448.936,298 512.299,896	9	448.933,051 512.298,876	3.404
9	448.933,051 512.298,876	1	448.918,728 512.289,466	17.137

\*\* Lungimile segmentelor sunt determinate în planul de proiecție Stereo 70 și sunt rotunjite la 1 milimetru.

\*\*\* Distanța dintre puncte este formată din segmente cumulate ce sunt mai mici decât valoarea 1 milimetru.



**DATE DESPRE IMOBILUL NR. 1842**

Oficiul de Cadastru și Publicitate Imobiliară SIBIU  
Biroul de Cadastru și Publicitate Imobiliară Medias

**A. Partea I. Descrierea imobilului**

TEREN Extravilan

Adresa: Jud. Sibiu

Nr. Crt	Nr cadastral Nr. topografic	Suprafața* (mp)	Observații / Referințe
A1		1.900	Sector cadastral:57 Teren neimprejmuit;

**B. Partea II. Proprietari și acte**

Inscrieri privitoare la dreptul de proprietate și alte drepturi reale	Referințe
/	
Act Administrativ nr. 817/6, din 22/05/1995 emis de CJSDPAT SIBIU (TITLU DE PROPRIETATE);	
B1	A1
Intabulare, drept de PROPRIETATE, dobandit prin Constituire, cota actuala 1/1 1) ORBAN IOAN	

**C. Partea III. SARCINI .**

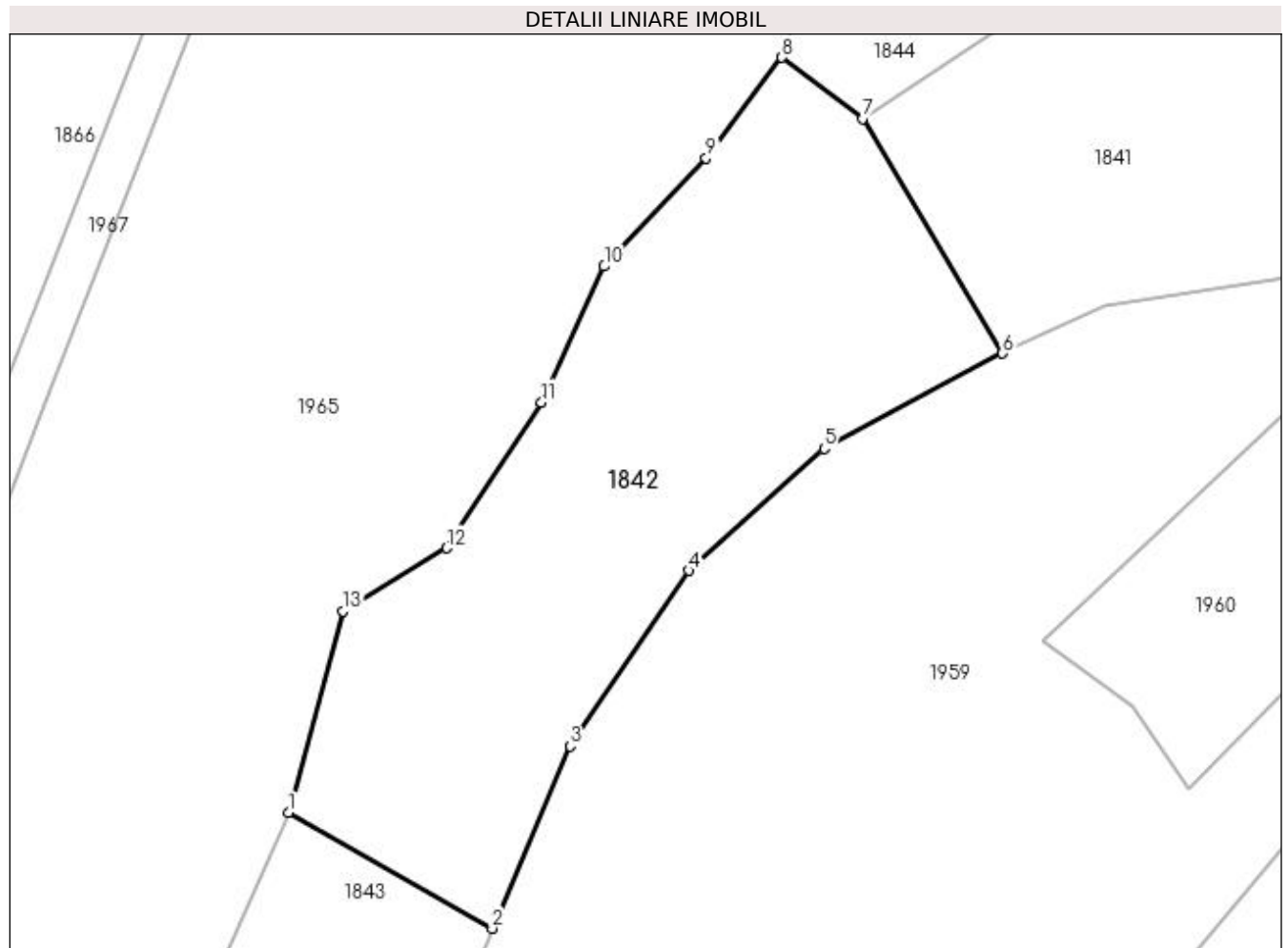
Inscrieri privind dezmembramintele dreptului de proprietate, drepturi reale de garanție și sarcini	Referințe
NU SUNT	

## Anexa Nr. 1 La Partea I

## Teren

Nr cadastral	Suprafața (mp)*	Observații / Referințe
	1.900	

\* Suprafața este determinată în planul de proiecție Stereo 70.



## Date referitoare la teren

Crt	Categorie folosință	Intra vilan	Suprafața (mp)	Tarla	Parcelă	Nr. topo	Observații / Referințe
1	faneata	NU	1.900	66	3529/8	-	

## Lungime Segmente

1) Valorile lungimilor segmentelor sunt obținute din proiecție în plan.

Punct început	X / Y	Punct sfârșit	X / Y	Lungime segment (** (m)
1	448.866,092 512.225,924	2	448.884,768 512.215,279	21.498
2	448.884,768 512.215,279	3	448.891,873 512.231,987	18.157
3	448.891,873 512.231,987	4	448.902,761 512.248,071	19.422
4	448.902,761 512.248,071	5	448.915,198 512.259,224	16.705
5	448.915,198 512.259,224	6	448.931,542 512.267,966	18.535

Punct început	X / Y	Punct sfârșit	X / Y	Lungime segment (** (m)
6	448.931,542 512.267,966	7	448.918,728 512.289,466	25.029
7	448.918,728 512.289,466	8	448.911,313 512.295,054	9.285
8	448.911,313 512.295,054	9	448.904,37 512.285,841	11.537
9	448.904,37 512.285,841	10	448.895,034 512.275,931	13.615
10	448.895,034 512.275,931	11	448.889,285 512.263,465	13.727
11	448.889,285 512.263,465	12	448.880,606 512.250,133	15.908
12	448.880,606 512.250,133	13	448.871,052 512.244,355	11.166
13	448.871,052 512.244,355	1	448.866,092 512.225,924	19.086

\*\* Lungimile segmentelor sunt determinate în planul de proiecție Stereo 70 și sunt rotunjite la 1 milimetru.

\*\*\* Distanța dintre puncte este formată din segmente cumulate ce sunt mai mici decât valoarea 1 milimetru.





**DATE DESPRE IMOBILUL NR. 1843**

Oficiul de Cadastru și Publicitate Imobiliară SIBIU  
Biroul de Cadastru și Publicitate Imobiliară Medias

**A. Partea I. Descrierea imobilului**

TEREN Extravilan

Adresa: Jud. Sibiu

Nr. Crt	Nr cadastral Nr. topografic	Suprafața* (mp)	Observații / Referințe
A1		2.800	Sector cadastral:57 Teren neimprejmuit;

**B. Partea II. Proprietari și acte**

Inscrieri privitoare la dreptul de proprietate și alte drepturi reale	Referințe
/	
Act Administrativ nr. 829/6, din 24/05/1995 emis de CJSDPAT SIBIU (TITLU DE PROPRIETATE);	
B1	A1
Intabulare, drept de PROPRIETATE, dobandit prin Constituire, cota actuala 1/1 1) ILINCA IOAN	

**C. Partea III. SARCINI .**

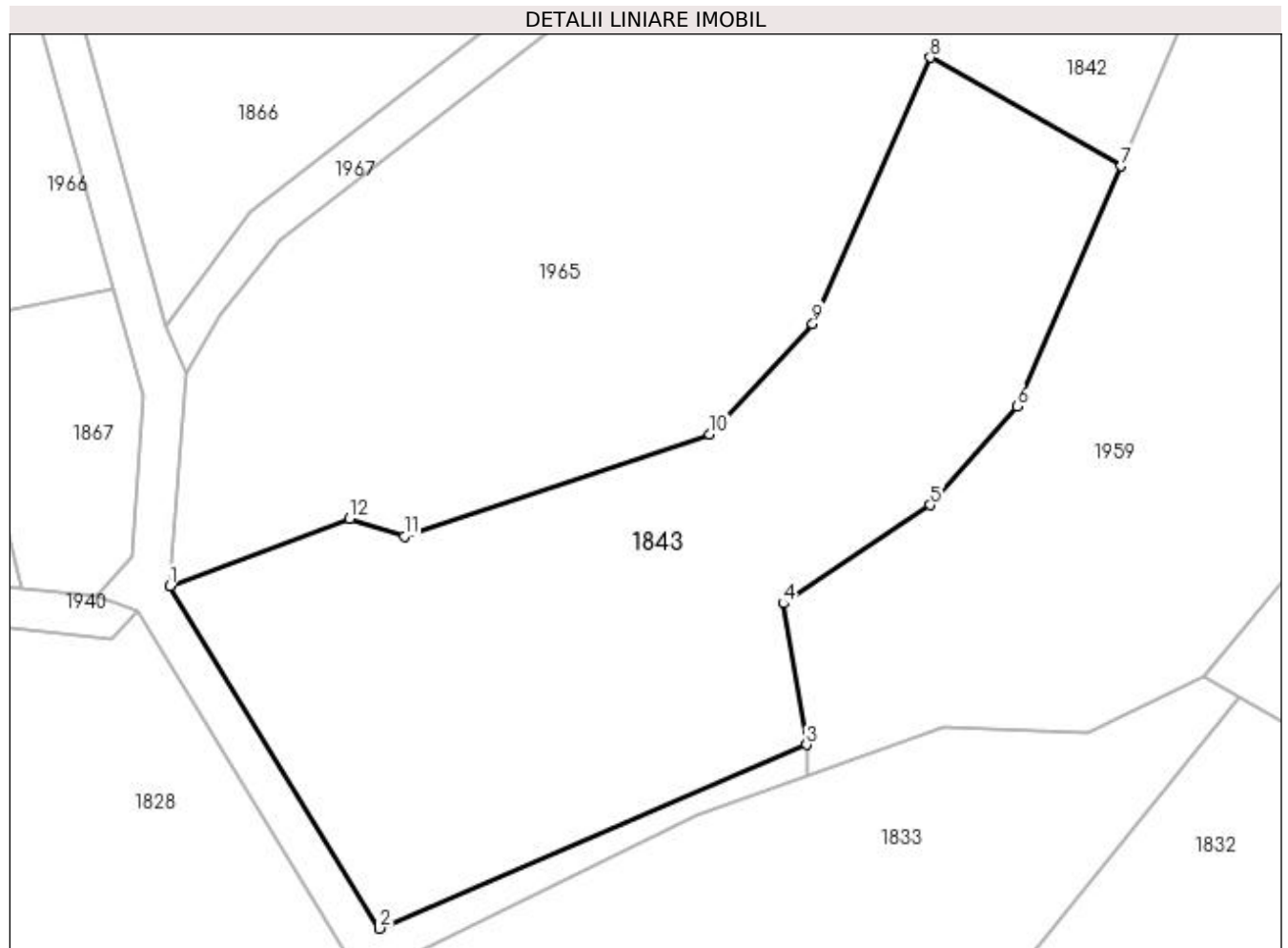
Inscrieri privind dezmembramintele dreptului de proprietate, drepturi reale de garanție și sarcini	Referințe
NU SUNT	

## Anexa Nr. 1 La Partea I

## Teren

Nr cadastral	Suprafața (mp)*	Observații / Referințe
	2.800	

\* Suprafața este determinată în planul de proiecție Stereo 70.



## Date referitoare la teren

Crt	Categorie folosință	Intra vilan	Suprafața (mp)	Tarla	Parcelă	Nr. topo	Observații / Referințe
1	faneata	NU	2.800	66	3529/9	-	

## Lungime Segmente

1) Valorile lungimilor segmentelor sunt obținute din proiecție în plan.

Punct început	X / Y	Punct sfârșit	X / Y	Lungime segment (** (m)
1	448.791,585 512.174,178	2	448.812,1 512.140,659	39.299
2	448.812,1 512.140,659	3	448.853,964 512.158,639	45.562
3	448.853,964 512.158,639	4	448.851,676 512.172,477	14.026
4	448.851,676 512.172,477	5	448.866,07 512.182,112	17.321
5	448.866,07 512.182,112	6	448.874,563 512.191,777	12.867

Punct început	X / Y	Punct sfârșit	X / Y	Lungime segment (** (m)
6	448.874,563 512.191,777	7	448.884,768 512.215,279	25.622
7	448.884,768 512.215,279	8	448.866,092 512.225,924	21.498
8	448.866,092 512.225,924	9	448.854,564 512.199,878	28.483
9	448.854,564 512.199,878	10	448.844,48 512.189,029	14.812
10	448.844,48 512.189,029	11	448.814,539 512.179,071	31.554
11	448.814,539 512.179,071	12	448.809,177 512.180,757	5.621
12	448.809,177 512.180,757	1	448.791,585 512.174,178	18.782

\*\* Lungimile segmentelor sunt determinate în planul de proiecție Stereo 70 și sunt rotunjite la 1 milimetru.

\*\*\* Distanța dintre puncte este formată din segmente cumulate ce sunt mai mici decât valoarea 1 milimetru.



**DATE DESPRE IMOBILUL NR. 1844**

Oficiul de Cadastru și Publicitate Imobiliară SIBIU  
Biroul de Cadastru și Publicitate Imobiliară Medias

**A. Partea I. Descrierea imobilului**

TEREN Extravilan

Adresa: Jud. Sibiu

Nr. Crt	Nr cadastral Nr. topografic	Suprafața* (mp)	Observații / Referințe
A1		1.000	Sector cadastral:57 Teren neimprejmuit;

**B. Partea II. Proprietari și acte**

Inscrieri privitoare la dreptul de proprietate și alte drepturi reale	Referințe
/	
Act Administrativ nr. 831/6, din 24/05/1995 emis de CJSDPAT SIBIU (TITLU DE PROPRIETATE);	
B1	A1
Intabulare, drept de PROPRIETATE, dobandit prin Constituire, cota actuala 1/1 1) BUHAZI IOSIF	

**C. Partea III. SARCINI .**

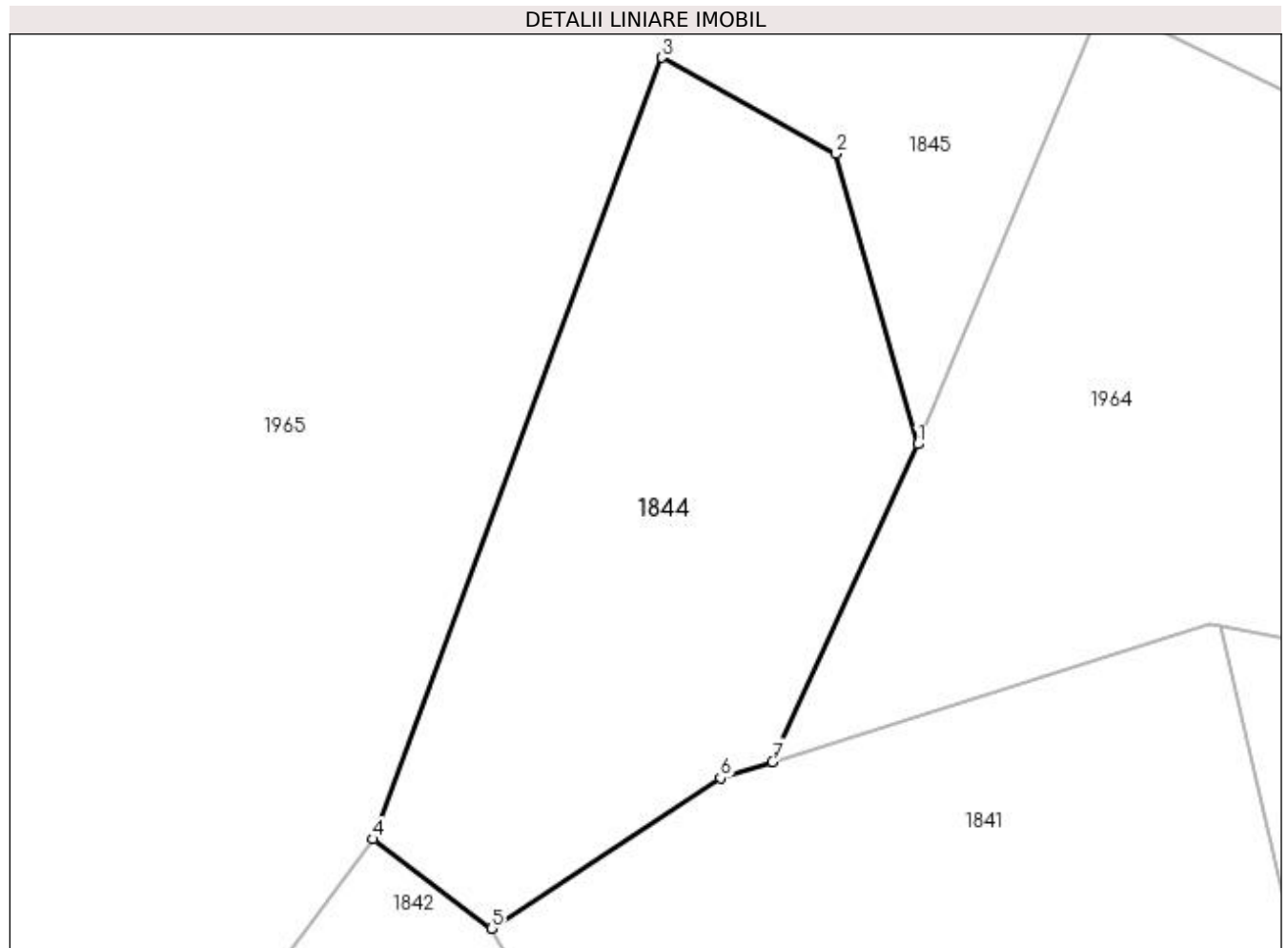
Inscrieri privind dezmembramintele dreptului de proprietate, drepturi reale de garanție și sarcini	Referințe
NU SUNT	

## Anexa Nr. 1 La Partea I

## Teren

Nr cadastral	Suprafața (mp)*	Observații / Referințe
	1.000	

\* Suprafața este determinată în planul de proiecție Stereo 70.



## Date referitoare la teren

Crt	Categorie folosință	Intra vilan	Suprafața (mp)	Tarla	Parcelă	Nr. topo	Observații / Referințe
1	faneata	NU	1.000	66	3529/5	-	

## Lungime Segmente

1) Valorile lungimilor segmentelor sunt obținute din proiecție în plan.

Punct început	X / Y	Punct sfârșit	X / Y	Lungime segment (** (m)
1	448.945,394 512.319,765	2	448.940,281 512.337,926	18.867
2	448.940,281 512.337,926	3	448.929,373 512.343,947	12.459
3	448.929,373 512.343,947	4	448.911,313 512.295,054	52.122
4	448.911,313 512.295,054	5	448.918,728 512.289,466	9.285
5	448.918,728 512.289,466	6	448.933,051 512.298,876	17.137

Punct început	X / Y	Punct sfârșit	X / Y	Lungime segment (** (m)
6	448.933,051 512.298,876	7	448.936,298 512.299,896	3.404
7	448.936,298 512.299,896	1	448.945,394 512.319,765	21.852

\*\* Lungimile segmentelor sunt determinate în planul de proiecție Stereo 70 și sunt rotunjite la 1 milimetru.

\*\*\* Distanța dintre puncte este formată din segmente cumulate ce sunt mai mici decât valoarea 1 milimetru.





**DATE DESPRE IMOBILUL NR. 1845**

Oficiul de Cadastru și Publicitate Imobiliară SIBIU  
Biroul de Cadastru și Publicitate Imobiliară Medias

**A. Partea I. Descrierea imobilului**

TEREN Extravilan

Adresa: Jud. Sibiu

Nr. Crt	Nr cadastral Nr. topografic	Suprafața* (mp)	Observații / Referințe
A1		600	Sector cadastral:57 Teren neimprejmuit;

**B. Partea II. Proprietari și acte**

Inscrieri privitoare la dreptul de proprietate și alte drepturi reale	Referințe
/	
Act Administrativ nr. 827/6, din 23/05/1995 emis de CJSDPAT SIBIU (TITLU DE PROPRIETATE);	
B1	A1
Intabulare, drept de PROPRIETATE, dobandit prin Constituire, cota actuala 1/1 1) BISA GHEORGHE	

**C. Partea III. SARCINI .**

Inscrieri privind dezmembramintele dreptului de proprietate, drepturi reale de garanție și sarcini	Referințe
NU SUNT	

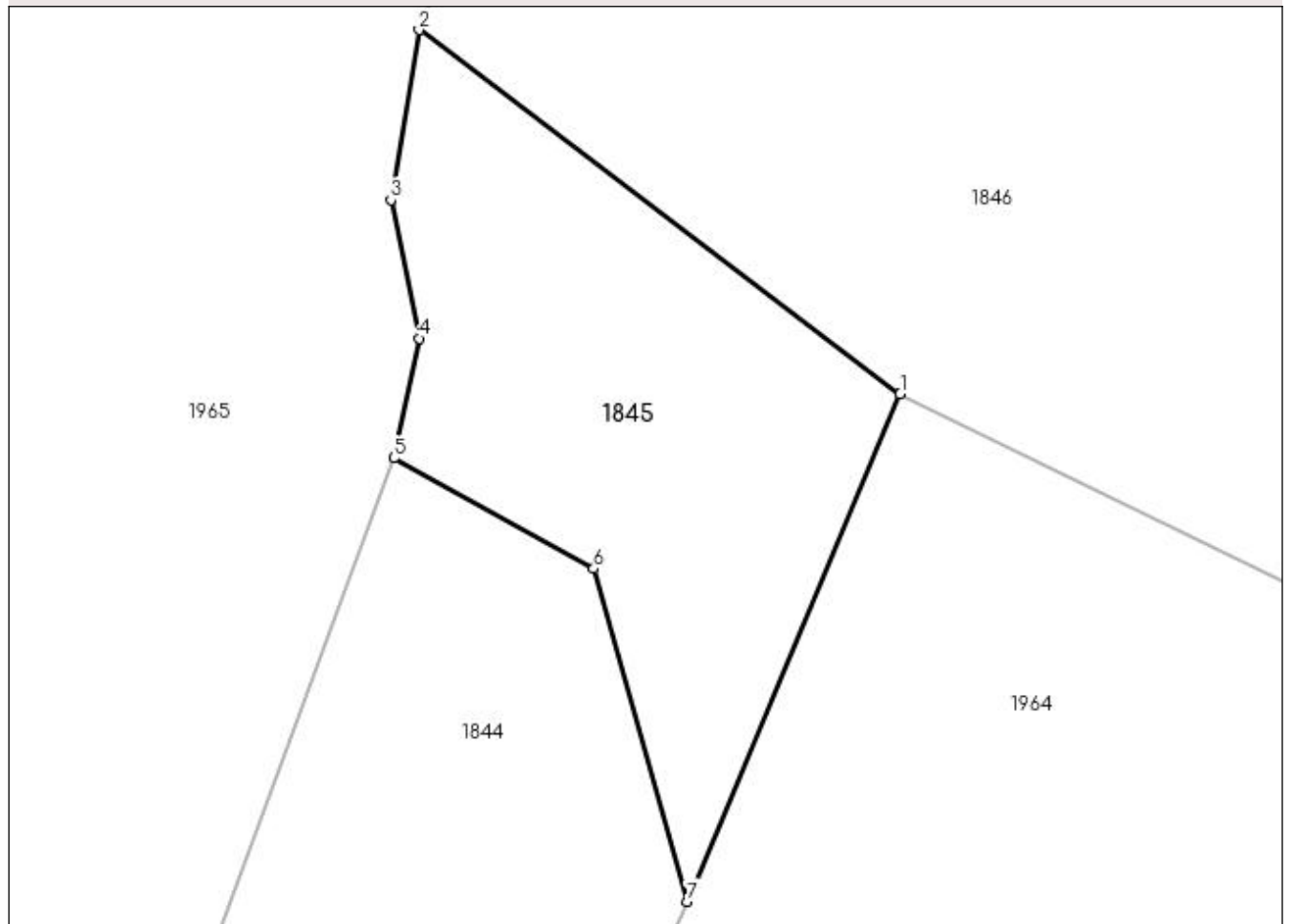
## Anexa Nr. 1 La Partea I

## Teren

Nr cadastral	Suprafața (mp)*	Observații / Referințe
	600	

\* Suprafața este determinată în planul de proiecție Stereo 70.

## DETALII LINIARE IMOBIL



## Date referitoare la teren

Crt	Categorie folosință	Intra vilan	Suprafața (mp)	Tarla	Parcelă	Nr. topo	Observații / Referințe
1	faneata	NU	600	66	3529/4	-	tufaris

## Lungime Segmente

1) Valorile lungimilor segmentelor sunt obținute din proiecție în plan.

Punct început	X / Y	Punct sfârșit	X / Y	Lungime segment (** (m)
1	448.957,004 512.347,439	2	448.930,763 512.367,306	32.914
2	448.930,763 512.367,306	3	448.929,216 512.358,027	9.408
3	448.929,216 512.358,027	4	448.930,757 512.350,48	7.703
4	448.930,757 512.350,48	5	448.929,373 512.343,947	6.678
5	448.929,373 512.343,947	6	448.940,281 512.337,926	12.459

Punct început	X / Y	Punct sfârșit	X / Y	Lungime segment (** (m)
6	448.940,281 512.337,926	7	448.945,394 512.319,765	18.867
7	448.945,394 512.319,765	1	448.957,004 512.347,439	30.011

\*\* Lungimile segmentelor sunt determinate în planul de proiecție Stereo 70 și sunt rotunjite la 1 milimetru.

\*\*\* Distanța dintre puncte este formată din segmente cumulate ce sunt mai mici decât valoarea 1 milimetru.



**DATE DESPRE IMOBILUL NR. 1846**

Oficiul de Cadastru și Publicitate Imobiliară SIBIU  
Biroul de Cadastru și Publicitate Imobiliară Medias

**A. Partea I. Descrierea imobilului**

TEREN Extravilan

Adresa: Jud. Sibiu

Nr. Crt	Nr cadastral Nr. topografic	Suprafața* (mp)	Observații / Referințe
A1		2.700	Sector cadastral:57 Teren neimprejmuit;

**B. Partea II. Proprietari și acte**

Inscrieri privitoare la dreptul de proprietate și alte drepturi reale	Referințe
/	
Act Administrativ nr. 904/6, din 22/05/1995 emis de CJSDPAT SIBIU (TITLU DE PROPRIETATE);	
B1	A1
Intabulare, drept de PROPRIETATE, dobandit prin Constituire, cota actuala 1/1 1) ȚIFRAȘ IOAN	

**C. Partea III. SARCINI .**

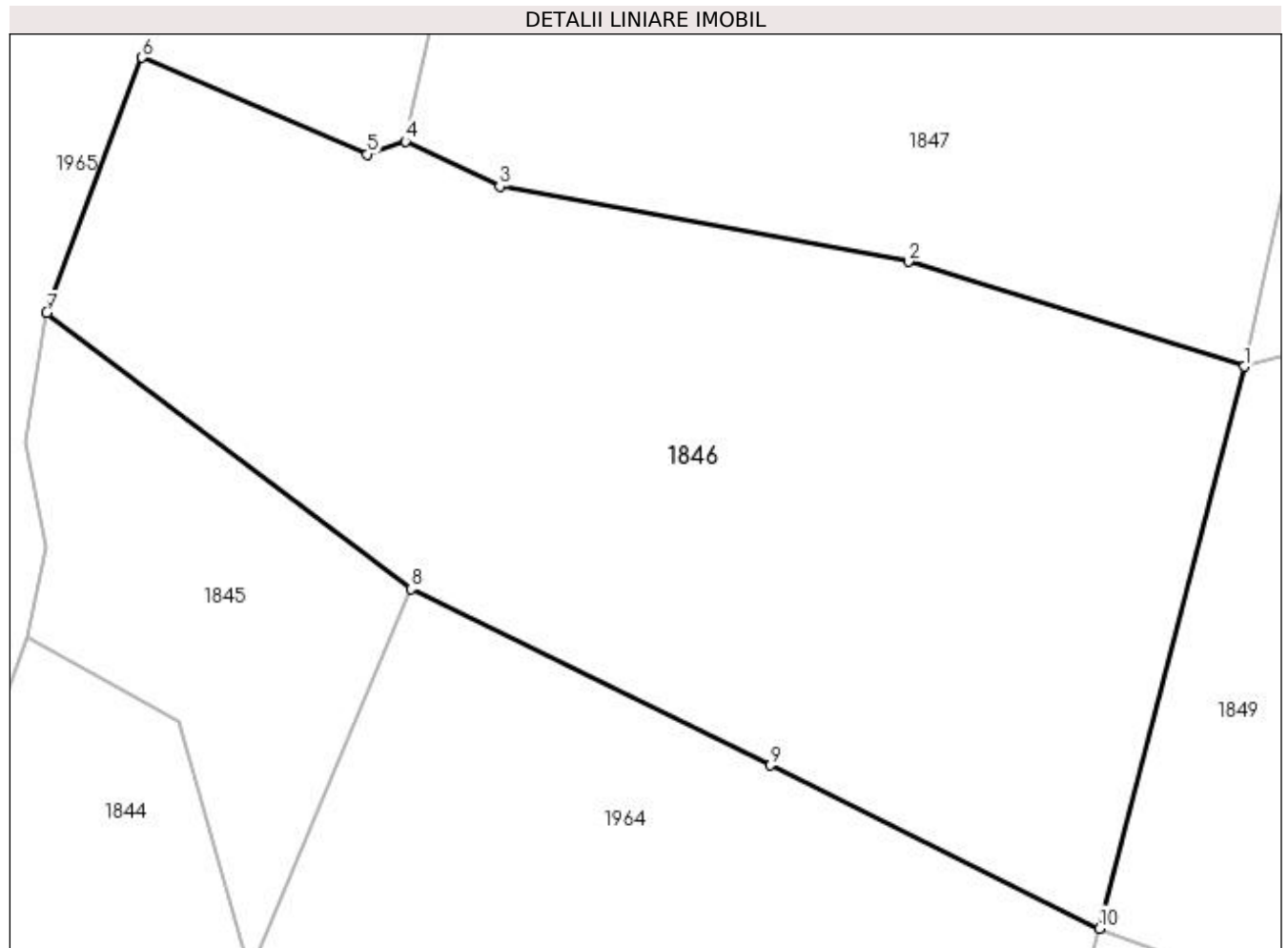
Inscrieri privind dezmembramintele dreptului de proprietate, drepturi reale de garanție și sarcini	Referințe
NU SUNT	

## Anexa Nr. 1 La Partea I

## Teren

Nr cadastral	Suprafața (mp)*	Observații / Referințe
	2.700	

\* Suprafața este determinată în planul de proiecție Stereo 70.



## Date referitoare la teren

Crt	Categorie folosință	Intra vilan	Suprafața (mp)	Tarla	Parcelă	Nr. topo	Observații / Referințe
1	faneata	NU	2.700	66	3529/3	-	

## Lungime Segmente

1) Valorile lungimilor segmentelor sunt obținute din proiecție în plan.

Punct început	X / Y	Punct sfârșit	X / Y	Lungime segment (** (m)
1	449.017,058 512.363,451	2	448.992,848 512.371,008	25.362
2	448.992,848 512.371,008	3	448.963,414 512.376,427	29.928
3	448.963,414 512.376,427	4	448.956,617 512.379,662	7.528
4	448.956,617 512.379,662	5	448.953,847 512.378,718	2.927
5	448.953,847 512.378,718	6	448.937,631 512.385,692	17.652

Punct început	X / Y	Punct sfârșit	X / Y	Lungime segment (** (m)
6	448.937,631 512.385,692	7	448.930,763 512.367,306	19.627
7	448.930,763 512.367,306	8	448.957,004 512.347,439	32.914
8	448.957,004 512.347,439	9	448.982,928 512.334,736	28.869
9	448.982,928 512.334,736	10	449.006,62 512.322,987	26.445
10	449.006,62 512.322,987	1	449.017,058 512.363,451	41.788

\*\* Lungimile segmentelor sunt determinate în planul de proiecție Stereo 70 și sunt rotunjite la 1 milimetru.

\*\*\* Distanța dintre puncte este formată din segmente cumulate ce sunt mai mici decât valoarea 1 milimetru.





**DATE DESPRE IMOBILUL NR. 1847**

Oficiul de Cadastru și Publicitate Imobiliară SIBIU  
Biroul de Cadastru și Publicitate Imobiliară Medias

**A. Partea I. Descrierea imobilului**

TEREN Extravilan

Adresa: Jud. Sibiu

Nr. Crt	Nr cadastral Nr. topografic	Suprafața* (mp)	Observații / Referințe
A1		2.900	Sector cadastral:57 Teren neimprejmuit;

**B. Partea II. Proprietari și acte**

Inscrieri privitoare la dreptul de proprietate și alte drepturi reale	Referințe
/	
Act Administrativ nr. 827/6, din 23/05/1995 emis de CJSDPAT SIBIU (TITLU DE PROPRIETATE);	
B1	A1
Intabulare, drept de PROPRIETATE, dobandit prin Constituire, cota actuala 1/1 1) BISA GHEORGHE	

**C. Partea III. SARCINI .**

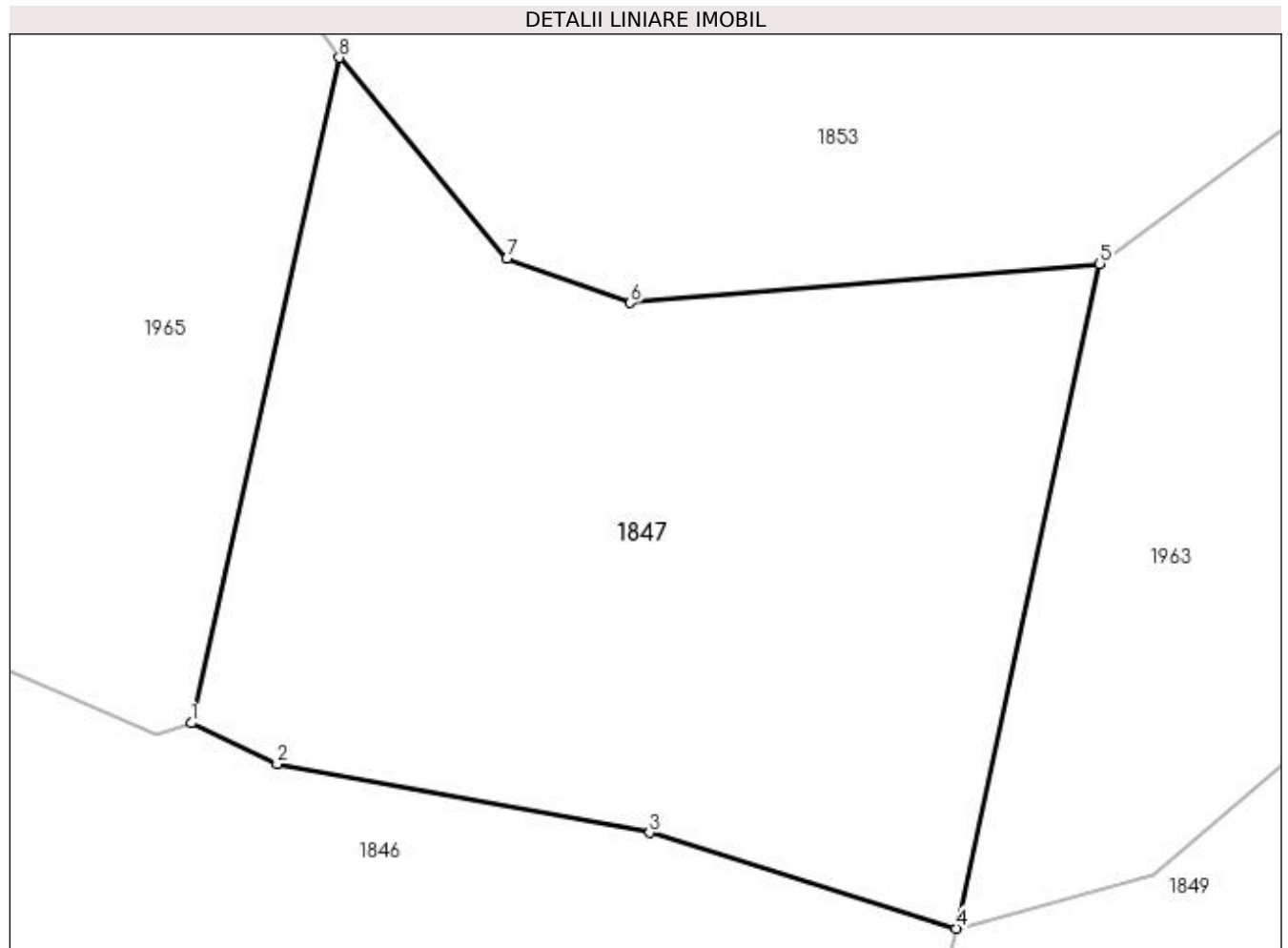
Inscrieri privind dezmembramintele dreptului de proprietate, drepturi reale de garanție și sarcini	Referințe
NU SUNT	

## Anexa Nr. 1 La Partea I

## Teren

Nr cadastral	Suprafața (mp)*	Observații / Referințe
	2.900	

\* Suprafața este determinată în planul de proiecție Stereo 70.



## Date referitoare la teren

Crt	Categorie folosință	Intra vilan	Suprafața (mp)	Tarla	Parcelă	Nr. topo	Observații / Referințe
1	faneata	NU	2.900	66	3529/2	-	

## Lungime Segmente

1) Valorile lungimilor segmentelor sunt obținute din proiecție în plan.

Punct început	X / Y	Punct sfârșit	X / Y	Lungime segment (** (m)
1	448.956,617 512.379,662	2	448.963,414 512.376,427	7.528
2	448.963,414 512.376,427	3	448.992,848 512.371,008	29.928
3	448.992,848 512.371,008	4	449.017,058 512.363,451	25.362
4	449.017,058 512.363,451	5	449.028,431 512.415,933	53.7
5	449.028,431 512.415,933	6	448.991,326 512.412,844	37.233

Punct început	X / Y	Punct sfârșit	X / Y	Lungime segment (** (m)
6	448.991,326 512.412,844	7	448.981,565 512.416,319	10.362
7	448.981,565 512.416,319	8	448.968,334 512.432,21	20.678
8	448.968,334 512.432,21	1	448.956,617 512.379,662	53.837

\*\* Lungimile segmentelor sunt determinate în planul de proiecție Stereo 70 și sunt rotunjite la 1 milimetru.

\*\*\* Distanța dintre puncte este formată din segmente cumulate ce sunt mai mici decât valoarea 1 milimetru.



**DATE DESPRE IMOBILUL NR. 1848**

Oficiul de Cadastru și Publicitate Imobiliară SIBIU  
Biroul de Cadastru și Publicitate Imobiliară Medias

**A. Partea I. Descrierea imobilului**

TEREN Extravilan

Adresa: Jud. Sibiu

Nr. Crt	Nr cadastral Nr. topografic	Suprafața* (mp)	Observații / Referințe
A1		1.200	Sector cadastral:57 Teren neimprejmuit;

**B. Partea II. Proprietari și acte**

Inscrieri privitoare la dreptul de proprietate și alte drepturi reale	Referințe
/	
Act Administrativ nr. 901/6, din 22/05/1995 emis de CJSDPAT SIBIU (TITLU DE PROPRIETATE);	
B1	A1
Intabulare, drept de PROPRIETATE, dobandit prin Constituire, cota actuala 1/1 1) BĂCILĂ IOAN	

**C. Partea III. SARCINI .**

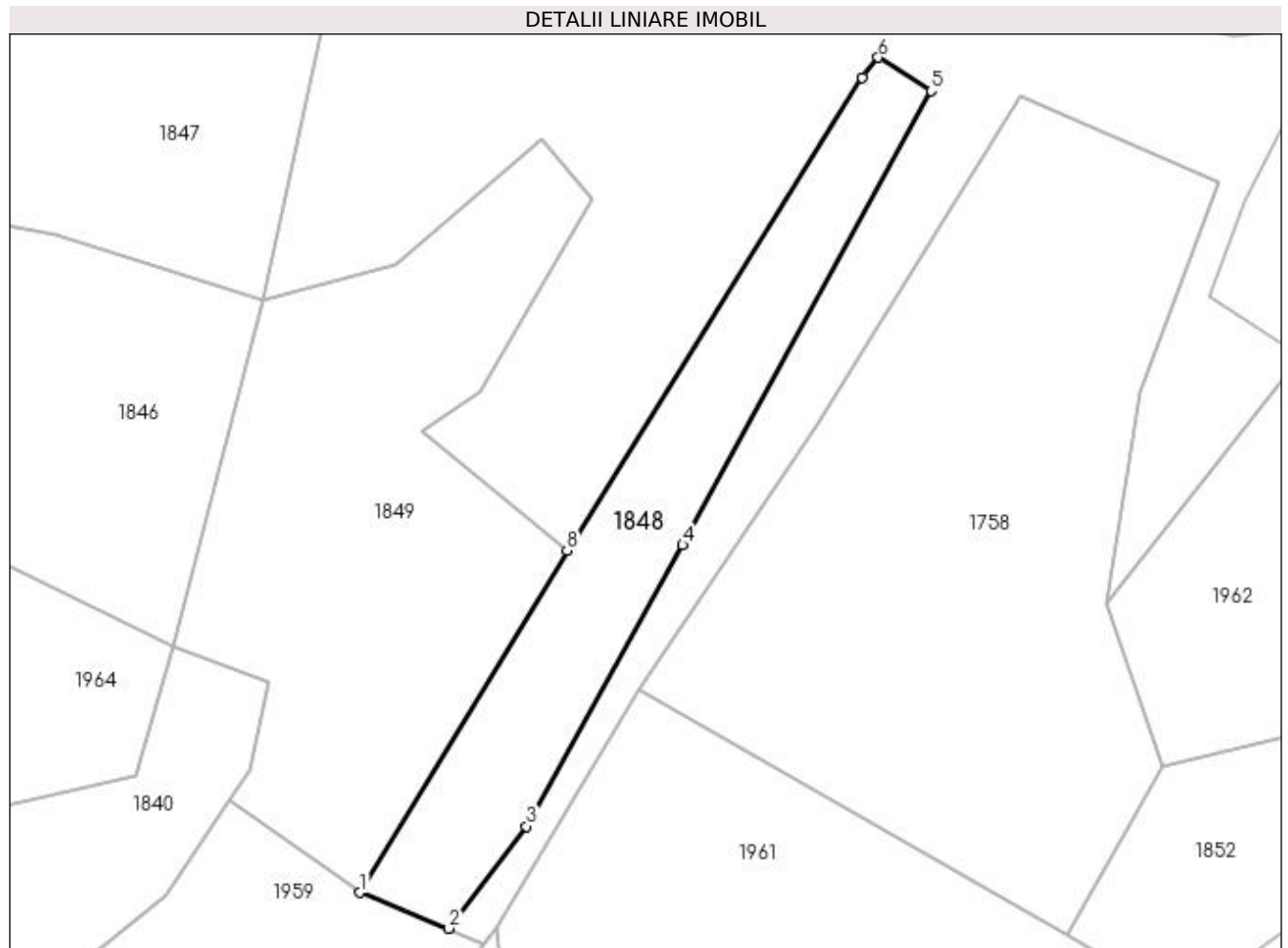
Inscrieri privind dezmembramintele dreptului de proprietate, drepturi reale de garanție și sarcini	Referințe
NU SUNT	

## Anexa Nr. 1 La Partea I

## Teren

Nr cadastral	Suprafața (mp)*	Observații / Referințe
	1.200	

\* Suprafața este determinată în planul de proiecție Stereo 70.



## Date referitoare la teren

Crt	Categorie folosință	Intra vilan	Suprafața (mp)	Tarla	Parcelă	Nr. topo	Observații / Referințe
1	faneata	NU	1.200	66	3529/10	-	

## Lungime Segmente

1) Valorile lungimilor segmentelor sunt obținute din proiecție în plan.

Punct început	X / Y	Punct sfârșit	X / Y	Lungime segment (** (m)
1	449.028,39 512.294,353	2	449.038,786 512.290,184	11.2
2	449.038,786 512.290,184	3	449.047,861 512.302,092	14.973
3	449.047,861 512.302,092	4	449.066,082 512.334,903	37.531
4	449.066,082 512.334,903	5	449.095,092 512.387,891	60.409
5	449.095,092 512.387,891	6	449.088,914 512.391,771	7.296

Punct început	X / Y	Punct sfârșit	X / Y	Lungime segment (** (m)
6	449.088,914 512.391,771	7	449.087,057 512.389,421	2.995
7	449.087,057 512.389,421	8	449.052,572 512.334,302	65.017
8	449.052,572 512.334,302	1	449.028,39 512.294,353	46.698

\*\* Lungimile segmentelor sunt determinate în planul de proiecție Stereo 70 și sunt rotunjite la 1 milimetru.

\*\*\* Distanța dintre puncte este formată din segmente cumulate ce sunt mai mici decât valoarea 1 milimetru.





**DATE DESPRE IMOBILUL NR. 1849**

Oficiul de Cadastru și Publicitate Imobiliară SIBIU  
Biroul de Cadastru și Publicitate Imobiliară Medias

**A. Partea I. Descrierea imobilului**

TEREN Extravilan

Adresa: Jud. Sibiu

Nr. Crt	Nr cadastral Nr. topografic	Suprafața* (mp)	Observații / Referințe
A1		2.200	Sector cadastral:57 Teren neimprejmuit;

**B. Partea II. Proprietari și acte**

Inscrieri privitoare la dreptul de proprietate și alte drepturi reale	Referințe
/	
Act Administrativ nr. 824/6, din 23/05/1995 emis de CJSDPAT SIBIU (TITLU DE PROPRIETATE);	
B1	A1
Intabulare, drept de PROPRIETATE, dobandit prin Constituire, cota actuala 1/1 1) BRUSLEA OVIDIU	

**C. Partea III. SARCINI .**

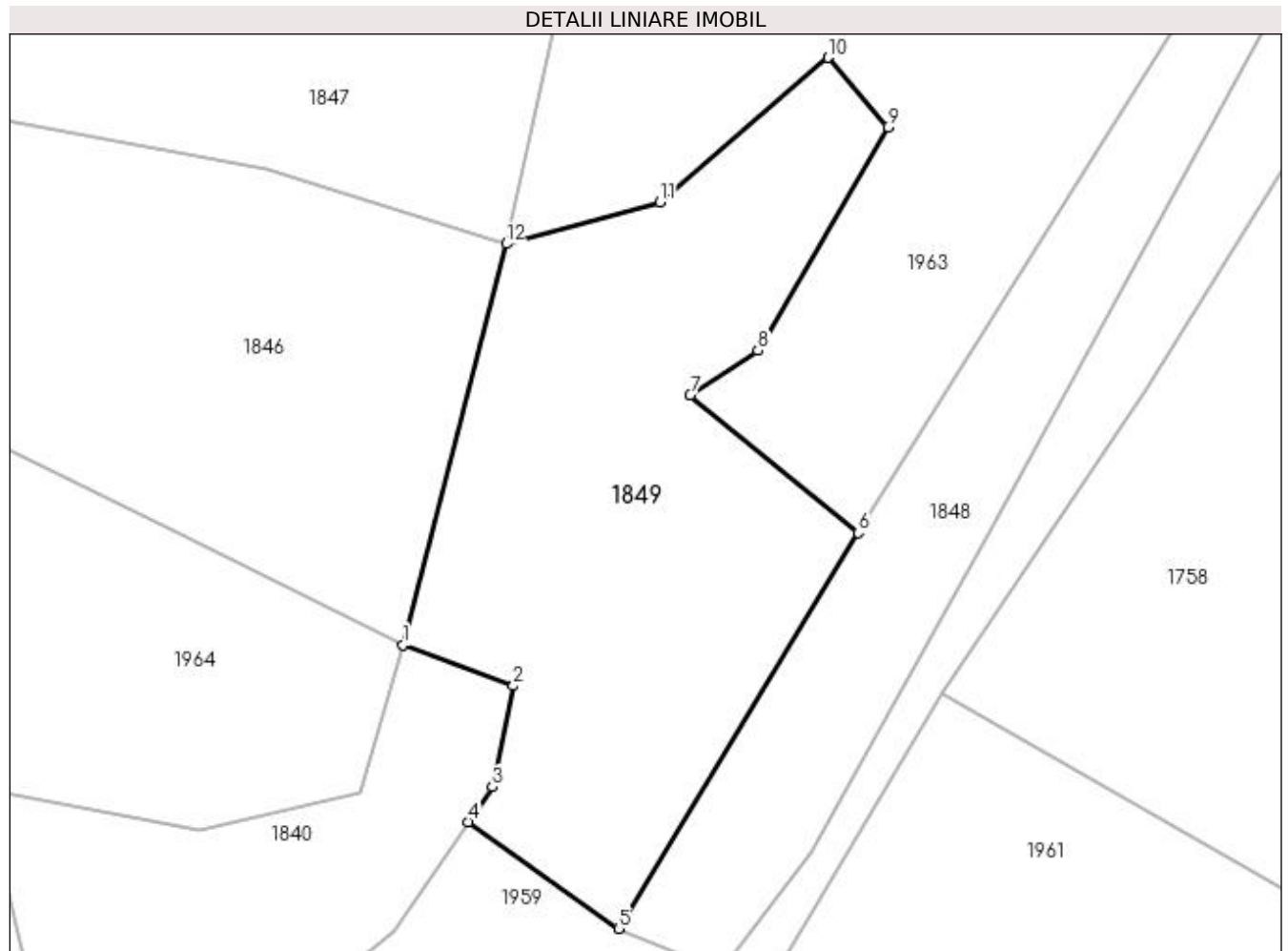
Inscrieri privind dezmembramintele dreptului de proprietate, drepturi reale de garanție și sarcini	Referințe
NU SUNT	

## Anexa Nr. 1 La Partea I

## Teren

Nr cadastral	Suprafața (mp)*	Observații / Referințe
	2.200	

\* Suprafața este determinată în planul de proiecție Stereo 70.



## Date referitoare la teren

Crt	Categorie folosință	Intra vilan	Suprafața (mp)	Tarla	Parcelă	Nr. topo	Observații / Referințe
1	faneata	NU	2.200	66	3529/1	-	

## Lungime Segmente

1) Valorile lungimilor segmentelor sunt obținute din proiecție în plan.

Punct început	X / Y	Punct sfârșit	X / Y	Lungime segment (** (m)
1	449.006,62 512.322,987	2	449.017,768 512.318,851	11.891
2	449.017,768 512.318,851	3	449.015,654 512.308,642	10.426
3	449.015,654 512.308,642	4	449.013,249 512.305,131	4.256
4	449.013,249 512.305,131	5	449.028,39 512.294,353	18.585
5	449.028,39 512.294,353	6	449.052,572 512.334,302	46.698

Punct început	X / Y	Punct sfârșit	X / Y	Lungime segment (** (m)
6	449.052,572 512.334,302	7	449.035,635 512.348,183	21.899
7	449.035,635 512.348,183	8	449.042,471 512.352,683	8.184
8	449.042,471 512.352,683	9	449.055,588 512.375,245	26.098
9	449.055,588 512.375,245	10	449.049,548 512.382,254	9.252
10	449.049,548 512.382,254	11	449.032,579 512.367,629	22.401
11	449.032,579 512.367,629	12	449.017,058 512.363,451	16.074
12	449.017,058 512.363,451	1	449.006,62 512.322,987	41.788

\*\* Lungimile segmentelor sunt determinate în planul de proiecție Stereo 70 și sunt rotunjite la 1 milimetru.

\*\*\* Distanța dintre puncte este formată din segmente cumulate ce sunt mai mici decât valoarea 1 milimetru.



**DATE DESPRE IMOBILUL NR. 1850**

Oficiul de Cadastru și Publicitate Imobiliară SIBIU  
Biroul de Cadastru și Publicitate Imobiliară Medias

**A. Partea I. Descrierea imobilului**

TEREN Extravilan

Adresa: Jud. Sibiu

Nr. Crt	Nr cadastral Nr. topografic	Suprafața* (mp)	Observații / Referințe
A1		7.763	Sector cadastral:57 Teren neimpregmuit;

**B. Partea II. Proprietari și acte**

Inscrieri privitoare la dreptul de proprietate și alte drepturi reale		Referințe
/		
Act Normativ nr. 7, din 13/03/1996 emis de PARLAMENTUL ROMANIEI (lege);		
B1	Inscrierea provizorie, drept de PROPRIETATE, dobandit prin Lege, cota actuala 1/1 1) <b>MUNICIPIUL MEDIAS</b> , CIF:4240677, proprietar neidentificat	A1

**C. Partea III. SARCINI .**

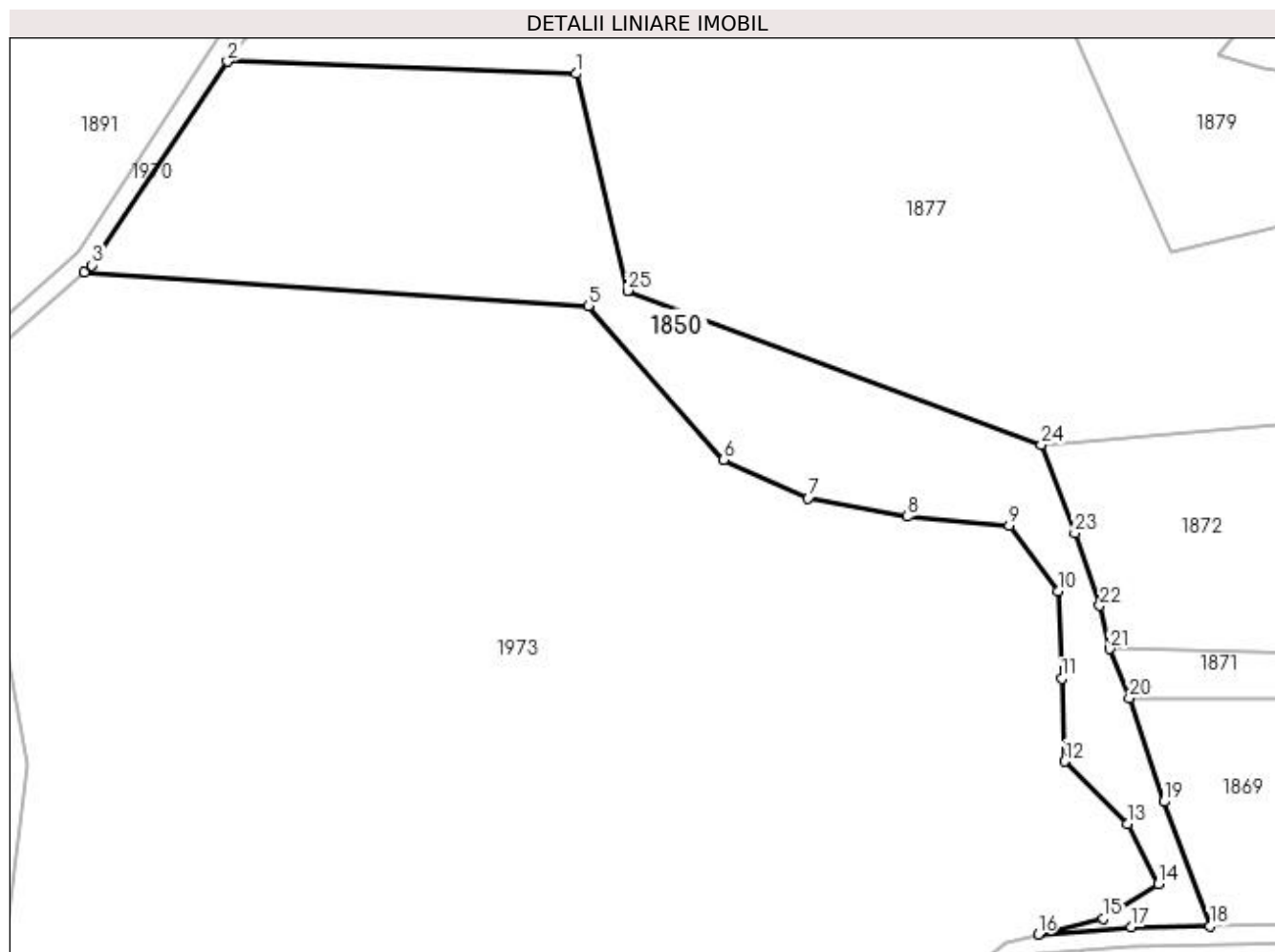
Inscrieri privind dezmembramintele dreptului de proprietate, drepturi reale de garanție și sarcini	Referințe
NU SUNT	

## Anexa Nr. 1 La Partea I

## Teren

Nr cadastral	Suprafața (mp)*	Observații / Referințe
	7.763	

\* Suprafața este determinată în planul de proiecție Stereo 70.



## Date referitoare la teren

Crt	Categorie folosință	Intravilan	Suprafața (mp)	Tarla	Parcelă	Nr. topo	Observații / Referințe
1	faneata	NU	7.763	66	3511	-	

## Lungime Segmente

1) Valorile lungimilor segmentelor sunt obținute din proiecție în plan.

Punct început	X / Y	Punct sfârșit	X / Y	Lungime segment (** (m)
1	448.509,21 512.410,854	2	448.435,55 512.413,44	73.706
3	448.406,88 512.370,382	4	448.405,209 512.368,92	2.221
5	448.511,778 512.361,825	6	448.540,48 512.329,293	43.384
7	448.558,305 512.321,189	8	448.579,231 512.317,269	21.29
9	448.600,753 512.315,348	10	448.611,13 512.301,512	17.295

Punct început	X / Y	Punct sfârșit	X / Y	Lungime segment (** (m)
2	448.435,55 512.413,44	3	448.406,88 512.370,382	51.729
4	448.405,209 512.368,92	5	448.511,778 512.361,825	106.805
6	448.540,48 512.329,293	7	448.558,305 512.321,189	19.581
8	448.579,231 512.317,269	9	448.600,753 512.315,348	21.608
10	448.611,13 512.301,512	11	448.611,899 512.283,064	18.464

Punct început	X / Y	Punct sfârșit	X / Y	Lungime segment (** (m)
11	448.611,899 512.283,064	12	448.612,501 512.265,557	17.518
13	448.625,734 512.252,318	14	448.632,268 512.239,635	14.267
15	448.620,738 512.232,333	16	448.606,913 512.229,005	14.22
17	448.626,668 512.230,526	18	448.643,275 512.230,77	16.609
19	448.633,494 512.257,042	20	448.626,202 512.278,977	23.116
21	448.621,982 512.289,312	22	448.619,943 512.298,437	9.35
23	448.614,632 512.313,811	24	448.607,571 512.332,471	19.951
25	448.520,101 512.365,006	1	448.509,21 512.410,854	47.123

Punct început	X / Y	Punct sfârșit	X / Y	Lungime segment (** (m)
12	448.612,501 512.265,557	13	448.625,734 512.252,318	18.718
14	448.632,268 512.239,635	15	448.620,738 512.232,333	13.648
16	448.606,913 512.229,005	17	448.626,668 512.230,526	19.814
18	448.643,275 512.230,77	19	448.633,494 512.257,042	28.033
20	448.626,202 512.278,977	21	448.621,982 512.289,312	11.163
22	448.619,943 512.298,437	23	448.614,632 512.313,811	16.266
24	448.607,571 512.332,471	25	448.520,101 512.365,006	93.325

\*\* Lungimile segmentelor sunt determinate în planul de proiecție Stereo 70 și sunt rotunjite la 1 milimetru.

\*\*\* Distanța dintre puncte este formată din segmente cumulate ce sunt mai mici decât valoarea 1 milimetru.





**DATE DESPRE IMOBILUL NR. 1851**

Oficiul de Cadastru și Publicitate Imobiliară SIBIU  
Biroul de Cadastru și Publicitate Imobiliară Medias

**A. Partea I. Descrierea imobilului**

TEREN Extravilan

Adresa: Jud. Sibiu

Nr. Crt	Nr cadastral Nr. topografic	Suprafața* (mp)	Observații / Referințe
A1		4.700	Sector cadastral:57 Teren neimprejmuit;

**B. Partea II. Proprietari și acte**

Inscrieri privitoare la dreptul de proprietate și alte drepturi reale	Referințe
/	
Act Administrativ nr. 831/6, din 24/05/1995 emis de CJSDPAT SIBIU (TITLU DE PROPRIETATE);	
B1	A1
Intabulare, drept de PROPRIETATE, dobandit prin Constituire, cota actuala 1/1 1) BUHAZI IOSIF	

**C. Partea III. SARCINI .**

Inscrieri privind dezmembramintele dreptului de proprietate, drepturi reale de garanție și sarcini	Referințe
NU SUNT	

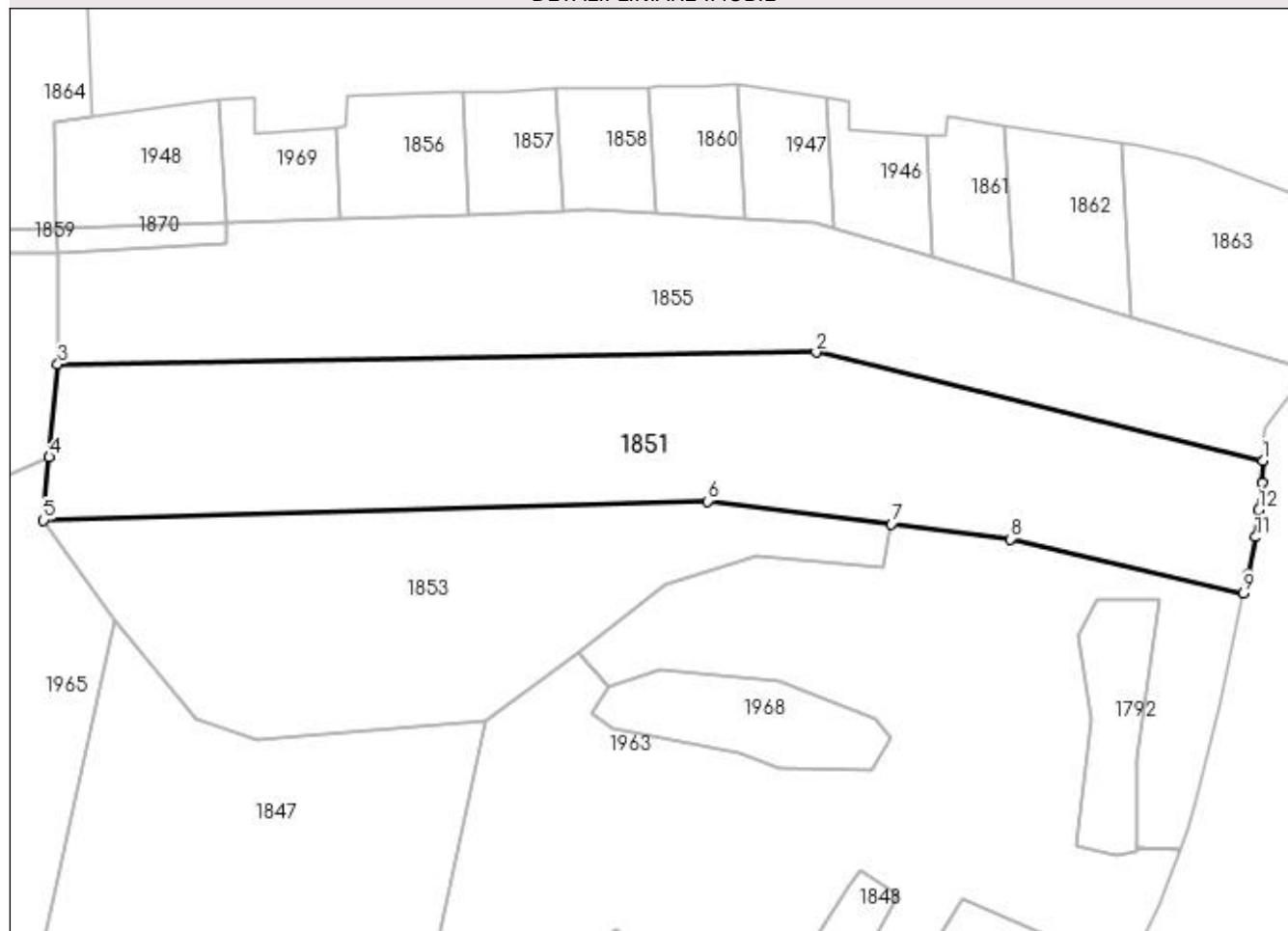
## Anexa Nr. 1 La Partea I

## Teren

Nr cadastral	Suprafața (mp)*	Observații / Referințe
	4.700	

\* Suprafața este determinată în planul de proiecție Stereo 70.

## DETALII LINIARE IMOBIL



## Date referitoare la teren

Crt	Categorie folosință	Intravilan	Suprafața (mp)	Tarla	Parcelă	Nr. topo	Observații / Referințe
1	arabil	NU	4.700	66	3521/14	-	

## Lungime Segmente

1) Valorile lungimilor segmentelor sunt obținute din proiecție în plan.

Punct început	X / Y	Punct sfârșit	X / Y	Lungime segment (** (m)
1	449.154,114 512.458,086	2	449.081,847 512.475,601	74.36
2	449.081,847 512.475,601	3	448.959,147 512.473,673	122.715
3	448.959,147 512.473,673	4	448.957,763 512.458,652	15.084
4	448.957,763 512.458,652	5	448.956,821 512.448,436	10.26
5	448.956,821 512.448,436	6	449.064,234 512.451,511	107.457

Punct început	X / Y	Punct sfârșit	X / Y	Lungime segment (** (m)
6	449.064,234 512.451,511	7	449.094,007 512.447,788	30.005
7	449.094,007 512.447,788	8	449.113,229 512.445,385	19.371
8	449.113,229 512.445,385	9	449.151,009 512.436,656	38.775
9	449.151,009 512.436,656	10	449.151,663 512.439,716	3.129
10	449.151,663 512.439,716	11	449.152,946 512.445,72	6.14
11	449.152,946 512.445,72	12	449.153,458 512.450,101	4.41
12	449.153,458 512.450,101	13	449.153,968 512.454,482	4.41
13	449.153,968 512.454,482	1	449.154,114 512.458,086	3.608

\*\* Lungimile segmentelor sunt determinate în planul de proiecție Stereo 70 și sunt rotunjite la 1 milimetru.

\*\*\* Distanța dintre puncte este formată din segmente cumulate ce sunt mai mici decât valoarea 1 milimetru.



**DATE DESPRE IMOBILUL NR. 1852**

Oficiul de Cadastru și Publicitate Imobiliară SIBIU  
Biroul de Cadastru și Publicitate Imobiliară Medias

**A. Partea I. Descrierea imobilului**

TEREN Extravilan

Adresa: Jud. Sibiu

Nr. Crt	Nr cadastral Nr. topografic	Suprafața* (mp)	Observații / Referințe
A1		900	Sector cadastral:57 Teren neimprejmuit;

**B. Partea II. Proprietari și acte**

Inscrieri privitoare la dreptul de proprietate și alte drepturi reale	Referințe
/	
Act Administrativ nr. 594/6, din 29/05/1995 emis de CJSDPAT SIBIU (TITLU DE PROPRIETATE);	
B1	A1
Intabulare, drept de PROPRIETATE, dobândit prin Reconstituire, cota actuala 1/1 1) LĂCĂTUȘ MARIA	

**C. Partea III. SARCINI .**

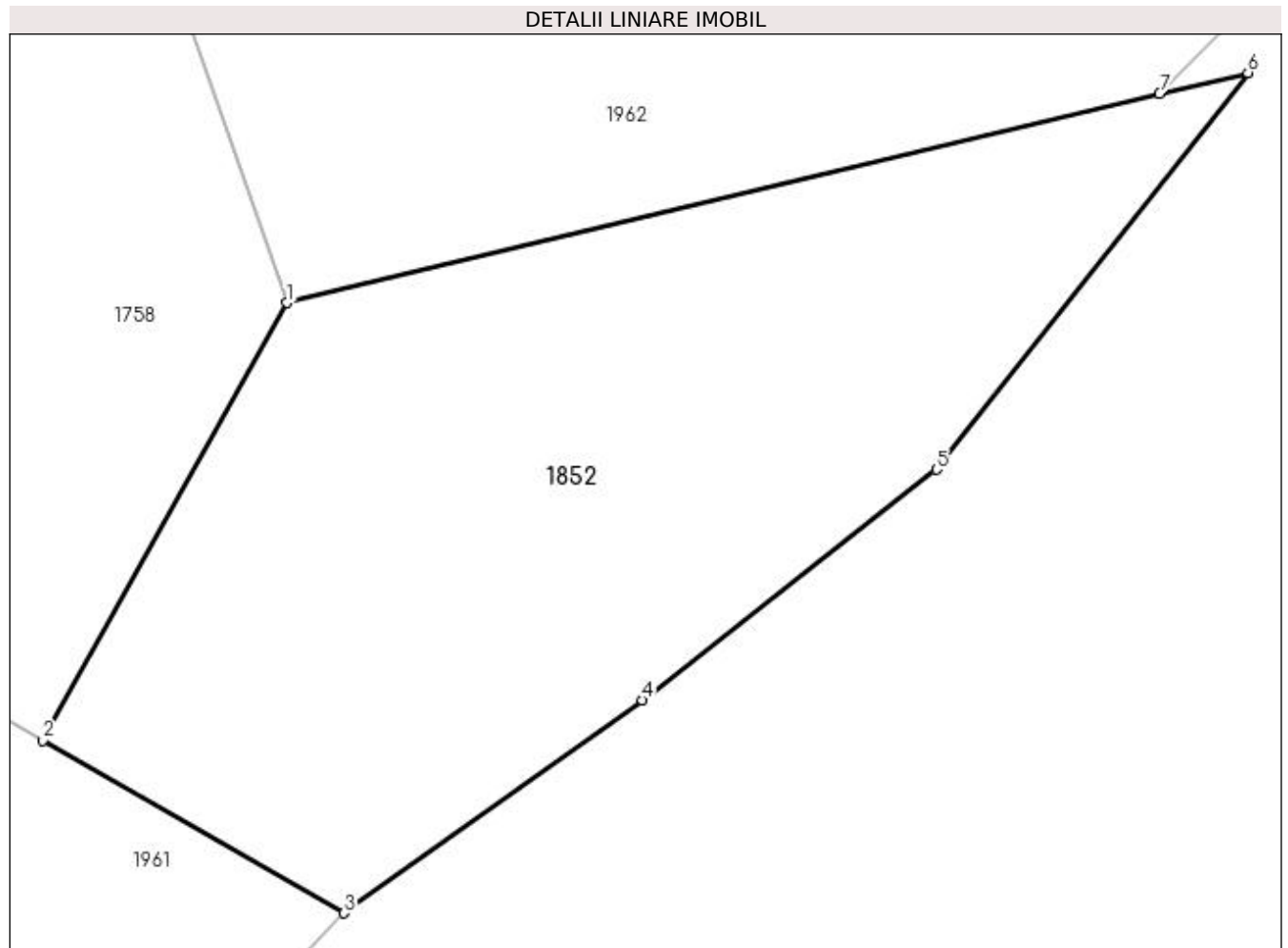
Inscrieri privind dezmembramintele dreptului de proprietate, drepturi reale de garanție și sarcini	Referințe
NU SUNT	

## Anexa Nr. 1 La Partea I

## Teren

Nr cadastral	Suprafața (mp)*	Observații / Referințe
	900	

\* Suprafața este determinată în planul de proiecție Stereo 70.



## Date referitoare la teren

Crt	Categorie folosință	Intravilan	Suprafața (mp)	Tarla	Parcelă	Nr. topo	Observații / Referințe
1	faneata	NU	900	66	3535/11	-	

## Lungime Segmente

1) Valorile lungimilor segmentelor sunt obținute din proiecție în plan.

Punct început	X / Y	Punct sfârșit	X / Y	Lungime segment (** (m)
1	449.122,041 512.309,167	2	449.110,993 512.289,361	22.679
2	449.110,993 512.289,361	3	449.124,634 512.281,521	15.733
3	449.124,634 512.281,521	4	449.138,151 512.291,176	16.611
4	449.138,151 512.291,176	5	449.151,484 512.301,617	16.934
5	449.151,484 512.301,617	6	449.165,599 512.319,584	22.848

Punct început	X / Y	Punct sfârșit	X / Y	Lungime segment (** (m)
6	449.165,599 512.319,584	7	449.161,587 512.318,648	4.119
7	449.161,587 512.318,648	1	449.122,041 512.309,167	40.667

\*\* Lungimile segmentelor sunt determinate în planul de proiecție Stereo 70 și sunt rotunjite la 1 milimetru.

\*\*\* Distanța dintre puncte este formată din segmente cumulate ce sunt mai mici decât valoarea 1 milimetru.





**DATE DESPRE IMOBILUL NR. 1853**

Oficiul de Cadastru și Publicitate Imobiliară SIBIU  
Biroul de Cadastru și Publicitate Imobiliară Medias

**A. Partea I. Descrierea imobilului**

TEREN Extravilan

Adresa: Jud. Sibiu

Nr. Crt	Nr cadastral Nr. topografic	Suprafața* (mp)	Observații / Referințe
A1		3.100	Sector cadastral:57 Teren neimprejmuit;

**B. Partea II. Proprietari și acte**

Inscrieri privitoare la dreptul de proprietate și alte drepturi reale	Referințe
/	
Act Administrativ nr. 827/6, din 23/05/1995 emis de CJSDPAT SIBIU (TITLU DE PROPRIETATE);	
B1	A1
Intabulare, drept de PROPRIETATE, dobandit prin Constituire, cota actuala 1/1 1) BISA GHEORGHE	

**C. Partea III. SARCINI .**

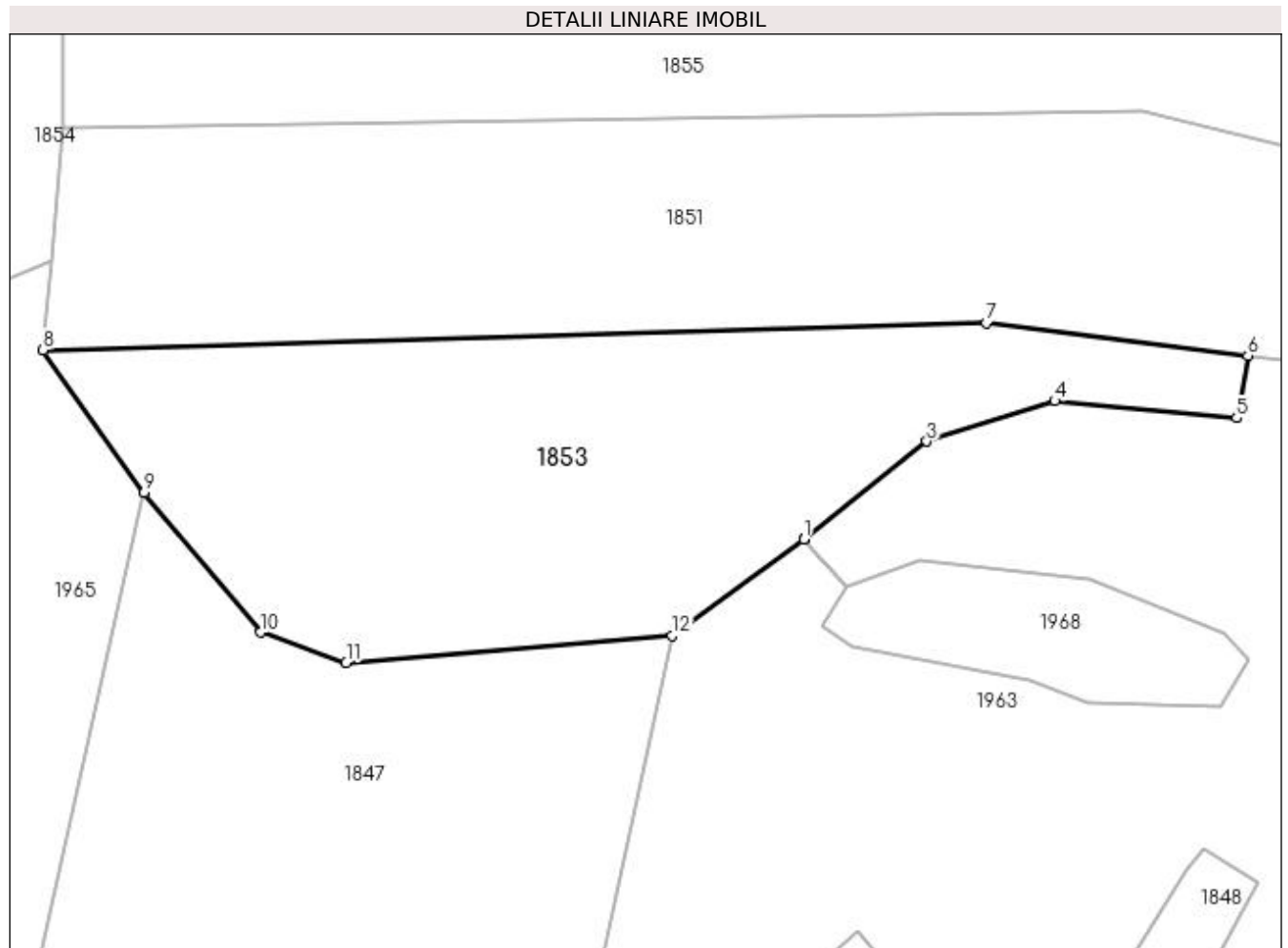
Inscrieri privind dezmembramintele dreptului de proprietate, drepturi reale de garanție și sarcini	Referințe
NU SUNT	

## Anexa Nr. 1 La Partea I

## Teren

Nr cadastral	Suprafața (mp)*	Observații / Referințe
	3.100	

\* Suprafața este determinată în planul de proiecție Stereo 70.



## Date referitoare la teren

Crt	Categorie folosință	Intra vilan	Suprafața (mp)	Tarla	Parcelă	Nr. topo	Observații / Referințe
1	arabil	NU	3.100	66	3521/15	-	

## Lungime Segmente

1) Valorile lungimilor segmentelor sunt obținute din proiecție în plan.

Punct început	X / Y	Punct sfârșit	X / Y	Lungime segment (** (m)
1	449.043,466 512.426,892	2	449.043,502 512.426,909	0.041
2	449.043,502 512.426,909	3	449.057,412 512.438,066	17.832
3	449.057,412 512.438,066	4	449.072,011 512.442,646	15.3
4	449.072,011 512.442,646	5	449.092,717 512.440,723	20.795
5	449.092,717 512.440,723	6	449.094,007 512.447,788	7.182

Punct început	X / Y	Punct sfârșit	X / Y	Lungime segment (** (m)
6	449.094,007 512.447,788	7	449.064,234 512.451,511	30.005
7	449.064,234 512.451,511	8	448.956,821 512.448,436	107.457
8	448.956,821 512.448,436	9	448.968,334 512.432,21	19.895
9	448.968,334 512.432,21	10	448.981,565 512.416,319	20.678
10	448.981,565 512.416,319	11	448.991,326 512.412,844	10.362
11	448.991,326 512.412,844	12	449.028,431 512.415,933	37.233
12	449.028,431 512.415,933	1	449.043,466 512.426,892	18.605

\*\* Lungimile segmentelor sunt determinate în planul de proiecție Stereo 70 și sunt rotunjite la 1 milimetru.

\*\*\* Distanța dintre puncte este formată din segmente cumulate ce sunt mai mici decât valoarea 1 milimetru.



**DATE DESPRE IMOBILUL NR. 1854**

Oficiul de Cadastru și Publicitate Imobiliară SIBIU  
Biroul de Cadastru și Publicitate Imobiliară Medias

**A. Partea I. Descrierea imobilului**

TEREN Extravilan

Adresa: Jud. Sibiu

Nr. Crt	Nr cadastral Nr. topografic	Suprafața* (mp)	Observații / Referințe
A1		5.000	Sector cadastral:57 Teren neimprejmuit;

**B. Partea II. Proprietari și acte**

Inscrieri privitoare la dreptul de proprietate și alte drepturi reale	Referințe
/	
Act Administrativ nr. 3061/6, din 12/08/2015 emis de CJSDPAT SIBIU (TITLU DE PROPRIETATE);	
B1	A1
Intabulare, drept de PROPRIETATE, dobandit prin Reconstituire, cota actuala 1/1	
1) GHERAN ELENA-ANA	
2) RADU MIHAELA-ADRIANA	

**C. Partea III. SARCINI .**

Inscrieri privind dezmembramintele dreptului de proprietate, drepturi reale de garanție și sarcini	Referințe
NU SUNT	

## Anexa Nr. 1 La Partea I

## Teren

Nr cadastral	Suprafața (mp)*	Observații / Referințe
	5.000	

\* Suprafața este determinată în planul de proiecție Stereo 70.



## Date referitoare la teren

Crt	Categorie folosință	Intra vilan	Suprafața (mp)	Tarla	Parcelă	Nr. topo	Observații / Referințe
1	arabil	NU	5.000	66	3521/2	-	

## Lungime Segmente

1) Valorile lungimilor segmentelor sunt obținute din proiecție în plan.

Punct început	X / Y	Punct sfârșit	X / Y	Lungime segment (** (m)
1	448.959,147 512.473,673	2	448.959,022 512.491,732	18.06
2	448.959,022 512.491,732	3	448.941,42 512.491,498	17.603
3	448.941,42 512.491,498	4	448.922,095 512.489,08	19.476
4	448.922,095 512.489,08	5	448.878,005 512.480,954	44.832
5	448.878,005 512.480,954	6	448.876,724 512.475,469	5.633

Punct început	X / Y	Punct sfârşit	X / Y	Lungime segment (** (m)
6	448.876,724 512.475,469	7	448.863,591 512.441,106	36.788
7	448.863,591 512.441,106	8	448.854,214 512.395,904	46.164
8	448.854,214 512.395,904	9	448.869,684 512.396,126	15.471
9	448.869,684 512.396,126	10	448.873,683 512.396,184	4.0
10	448.873,683 512.396,184	11	448.879,689 512.413,229	18.072
11	448.879,689 512.413,229	12	448.891,097 512.425,681	16.888
12	448.891,097 512.425,681	13	448.923,012 512.443,862	36.73
13	448.923,012 512.443,862	14	448.957,763 512.458,652	37.767
14	448.957,763 512.458,652	1	448.959,147 512.473,673	15.084

\*\* Lungimile segmentelor sunt determinate în planul de proiecție Stereo 70 și sunt rotunjite la 1 milimetru.

\*\*\* Distanța dintre puncte este formată din segmente cumulate ce sunt mai mici decât valoarea 1 milimetru.





**DATE DESPRE IMOBILUL NR. 1855**

Oficiul de Cadastru și Publicitate Imobiliară SIBIU  
Biroul de Cadastru și Publicitate Imobiliară Medias

**A. Partea I. Descrierea imobilului**

TEREN Extravilan

Adresa: Jud. Sibiu

Nr. Crt	Nr cadastral Nr. topografic	Suprafața* (mp)	Observații / Referințe
A1		4.100	Sector cadastral:57 Teren neimprejmuit;

**B. Partea II. Proprietari și acte**

Inscrieri privitoare la dreptul de proprietate și alte drepturi reale	Referințe
/	
Act Administrativ nr. 906/6, din 22/05/1995 emis de CJSDPAT SIBIU (TITLU DE PROPRIETATE);	
B1	A1
Intabulare, drept de PROPRIETATE, dobandit prin Constituire, cota actuala 1/1 1) CARCULEA IULIAN	

**C. Partea III. SARCINI .**

Inscrieri privind dezmembramintele dreptului de proprietate, drepturi reale de garanție și sarcini	Referințe
NU SUNT	

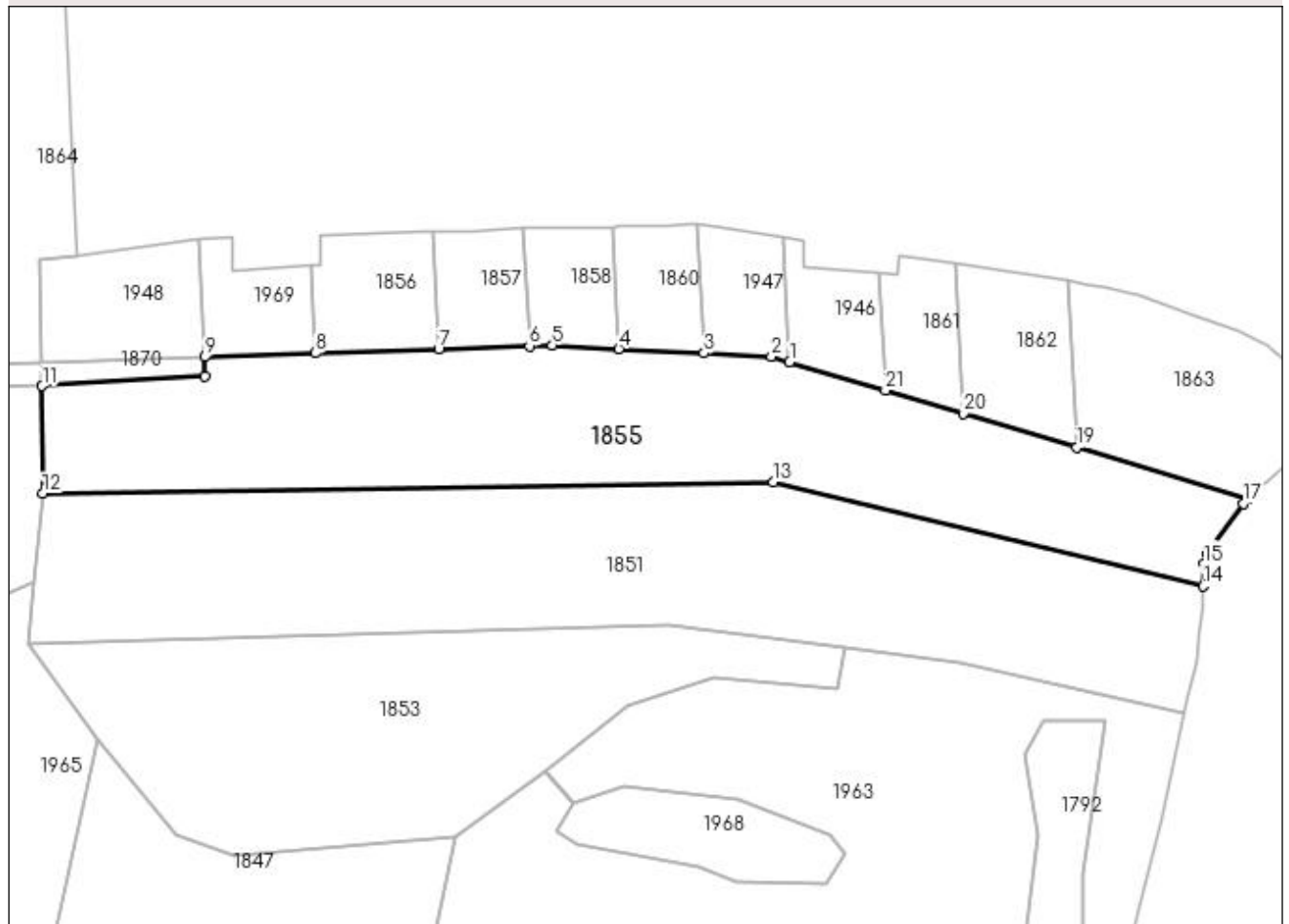
## Anexa Nr. 1 La Partea I

## Teren

Nr cadastral	Suprafața (mp)*	Observații / Referințe
	4.100	

\* Suprafața este determinată în planul de proiecție Stereo 70.

## DETALII LINIARE IMOBIL



## Date referitoare la teren

Crt	Categorie folosință	Intravilan	Suprafața (mp)	Tarla	Parcelă	Nr. topo	Observații / Referințe
1	arabil	NU	4.100	66	3521/13	-	

## Lungime Segmente

1) Valorile lungimilor segmentelor sunt obținute din proiecție în plan.

Punct început	X / Y	Punct sfârșit	X / Y	Lungime segment (** (m)
1	449.084,64 512.495,776	2	449.081,557 512.496,695	3.218
3	449.070,262 512.497,268	4	449.055,925 512.497,995	14.355
5	449.044,772 512.498,56	6	449.040,9 512.498,432	3.874
7	449.025,646 512.497,928	8	449.004,907 512.497,243	20.75
9	448.986,338 512.496,629	10	448.986,298 512.493,286	3.343

Punct început	X / Y	Punct sfârșit	X / Y	Lungime segment (** (m)
2	449.081,557 512.496,695	3	449.070,262 512.497,268	11.31
4	449.055,925 512.497,995	5	449.044,772 512.498,56	11.168
6	449.040,9 512.498,432	7	449.025,646 512.497,928	15.262
8	449.004,907 512.497,243	9	448.986,338 512.496,629	18.58
10	448.986,298 512.493,286	11	448.959,022 512.491,732	27.321

Punct început	X / Y	Punct sfârșit	X / Y	Lungime segment (** (m)
11	448.959,022 512.491,732	12	448.959,147 512.473,673	18.06
13	449.081,847 512.475,601	14	449.154,114 512.458,086	74.36
15	449.154,266 512.461,834	16	449.154,674 512.463,604	1.817
17	449.160,869 512.471,969	18	449.161,789 512.472,79	1.233
19	449.132,903 512.481,397	20	449.113,78 512.487,095	19.954
21	449.100,715 512.490,987	1	449.084,64 512.495,776	16.773

Punct început	X / Y	Punct sfârșit	X / Y	Lungime segment (** (m)
12	448.959,147 512.473,673	13	449.081,847 512.475,601	122.715
14	449.154,114 512.458,086	15	449.154,266 512.461,834	3.751
16	449.154,674 512.463,604	17	449.160,869 512.471,969	10.409
18	449.161,789 512.472,79	19	449.132,903 512.481,397	30.141
20	449.113,78 512.487,095	21	449.100,715 512.490,987	13.632

\*\* Lungimile segmentelor sunt determinate în planul de proiecție Stereo 70 și sunt rotunjite la 1 milimetru.

\*\*\* Distanța dintre puncte este formată din segmente cumulate ce sunt mai mici decât valoarea 1 milimetru.



**DATE DESPRE IMOBILUL NR. 1856**

Oficiul de Cadastru și Publicitate Imobiliară SIBIU  
Biroul de Cadastru și Publicitate Imobiliară Medias

**A. Partea I. Descrierea imobilului**

TEREN Extravilan

Adresa: Jud. Sibiu

Nr. Crt	Nr cadastral Nr. topografic	Suprafața* (mp)	Observații / Referințe
A1		400	Sector cadastral:57 Teren neimprejmuit;

**B. Partea II. Proprietari și acte**

Inscrieri privitoare la dreptul de proprietate și alte drepturi reale	Referințe
/	
Act Administrativ nr. 829/6, din 24/05/1995 emis de CJSDPAT SIBIU (TITLU DE PROPRIETATE);	
B1	A1
Intabulare, drept de PROPRIETATE, dobandit prin Constituire, cota actuala 1/1 1) ILINCA IOAN	

**C. Partea III. SARCINI .**

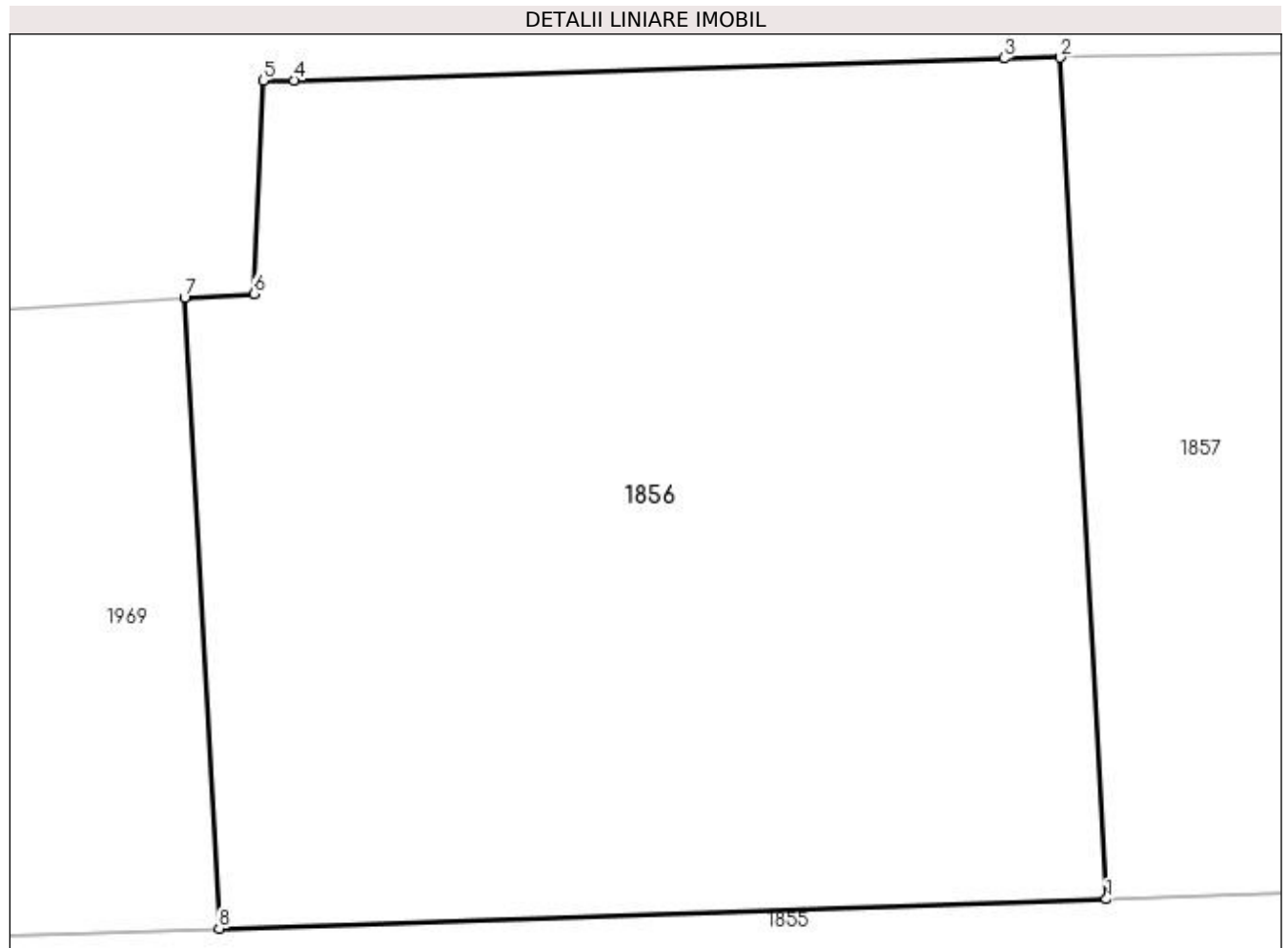
Inscrieri privind dezmembramintele dreptului de proprietate, drepturi reale de garanție și sarcini	Referințe
NU SUNT	

## Anexa Nr. 1 La Partea I

## Teren

Nr cadastral	Suprafața (mp)*	Observații / Referințe
	400	

\* Suprafața este determinată în planul de proiecție Stereo 70.



## Date referitoare la teren

Crt	Categorie folosință	Intra vilan	Suprafața (mp)	Tarla	Parcelă	Nr. topo	Observații / Referințe
1	arabil	NU	400	66	3521/5	-	

## Lungime Segmente

1) Valorile lungimilor segmentelor sunt obținute din proiecție în plan.

Punct început	X / Y	Punct sfârșit	X / Y	Lungime segment (** (m)
1	449.025,646 512.497,928	2	449.024,563 512.517,585	19.687
2	449.024,563 512.517,585	3	449.023,256 512.517,564	1.307
3	449.023,256 512.517,564	4	449.006,654 512.517,053	16.61
4	449.006,654 512.517,053	5	449.005,93 512.517,044	0.723
5	449.005,93 512.517,044	6	449.005,714 512.512,071	4.978

Punct început	X / Y	Punct sfârșit	X / Y	Lungime segment (** (m)
6	449.005,714 512.512,071	7	449.004,096 512.511,966	1.622
7	449.004,096 512.511,966	8	449.004,907 512.497,243	14.746
8	449.004,907 512.497,243	1	449.025,646 512.497,928	20.75

\*\* Lungimile segmentelor sunt determinate în planul de proiecție Stereo 70 și sunt rotunjite la 1 milimetru.

\*\*\* Distanța dintre puncte este formată din segmente cumulate ce sunt mai mici decât valoarea 1 milimetru.





**DATE DESPRE IMOBILUL NR. 1857**

Oficiul de Cadastru și Publicitate Imobiliară SIBIU  
Biroul de Cadastru și Publicitate Imobiliară Medias

**A. Partea I. Descrierea imobilului**

TEREN Extravilan

Adresa: Jud. Sibiu

Nr. Crt	Nr cadastral Nr. topografic	Suprafața* (mp)	Observații / Referințe
A1		300	Sector cadastral:57 Teren neimprejmuit;

**B. Partea II. Proprietari și acte**

Inscrieri privitoare la dreptul de proprietate și alte drepturi reale	Referințe
/	
Act Administrativ nr. 634/6, din 24/05/1995 emis de CJSDPAT SIBIU (TITLU DE PROPRIETATE);	
B1	A1
Intabulare, drept de PROPRIETATE, dobândit prin Reconstituire, cota actuala 1/1 1) TUTELEA FELICIA	

**C. Partea III. SARCINI .**

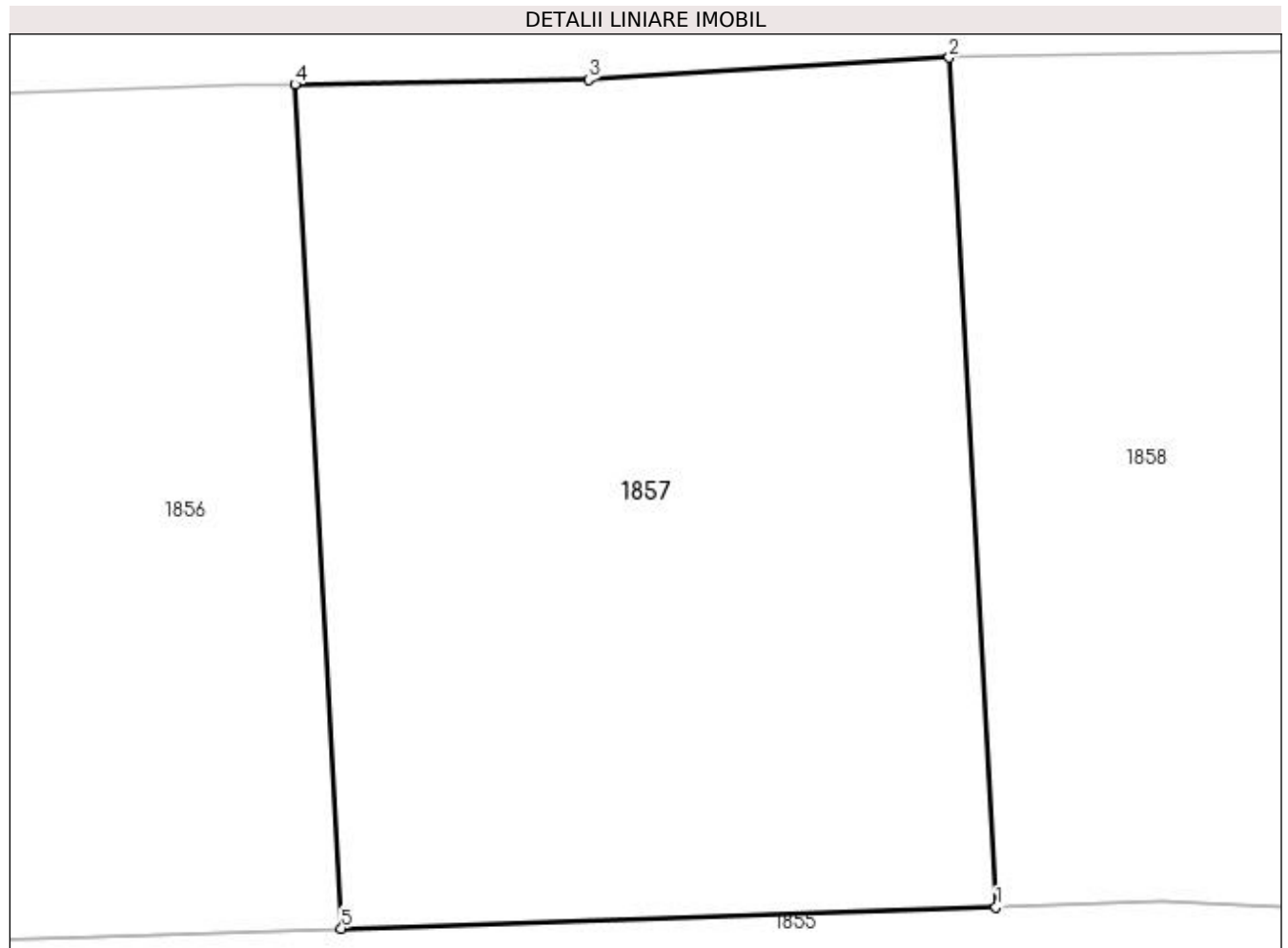
Inscrieri privind dezmembramintele dreptului de proprietate, drepturi reale de garanție și sarcini	Referințe
NU SUNT	

## Anexa Nr. 1 La Partea I

## Teren

Nr cadastral	Suprafața (mp)*	Observații / Referințe
	300	

\* Suprafața este determinată în planul de proiecție Stereo 70.



## Date referitoare la teren

Crt	Categorie folosință	Intravilan	Suprafața (mp)	Tarla	Parcelă	Nr. topo	Observații / Referințe
1	arabil	NU	300	66	3521/6	-	

## Lungime Segmente

1) Valorile lungimilor segmentelor sunt obținute din proiecție în plan.

Punct început	X / Y	Punct sfârșit	X / Y	Lungime segment (** (m)
1	449.040,9 512.498,432	2	449.039,81 512.518,211	19.808
2	449.039,81 512.518,211	3	449.031,409 512.517,694	8.416
3	449.031,409 512.517,694	4	449.024,563 512.517,585	6.848
4	449.024,563 512.517,585	5	449.025,646 512.497,928	19.687
5	449.025,646 512.497,928	1	449.040,9 512.498,432	15.262

**\*\* Lungimile segmentelor sunt determinate în planul de proiecție Stereo 70 și sunt rotunjite la 1 milimetru.**

**\*\*\* Distanța dintre puncte este formată din segmente cumulate ce sunt mai mici decât valoarea 1 milimetru.**



**DATE DESPRE IMOBILUL NR. 1858**

Oficiul de Cadastru și Publicitate Imobiliară SIBIU  
Biroul de Cadastru și Publicitate Imobiliară Medias

**A. Partea I. Descrierea imobilului**

TEREN Extravilan

Adresa: Jud. Sibiu

Nr. Crt	Nr cadastral Nr. topografic	Suprafața* (mp)	Observații / Referințe
A1	116654	300	Sector cadastral:57 Teren neimprejmuit;

**B. Partea II. Proprietari și acte**

Inscrieri privitoare la dreptul de proprietate și alte drepturi reale	Referințe
<b>6086 / 23/03/2023</b>	
Act Notarial nr. 337, din 22/03/2023 emis de Lohan Florentina Georgeta (contract de vanzare-cumparare);	
B1	A1
Intabulare, drept de PROPRIETATE, dobandit prin Conventie, cota actuala 1/1	
1) BUHAZI CRISTIAN, si sotia	
2) BUHAZI ANCA EMANUELA, bun comun	

**C. Partea III. SARCINI .**

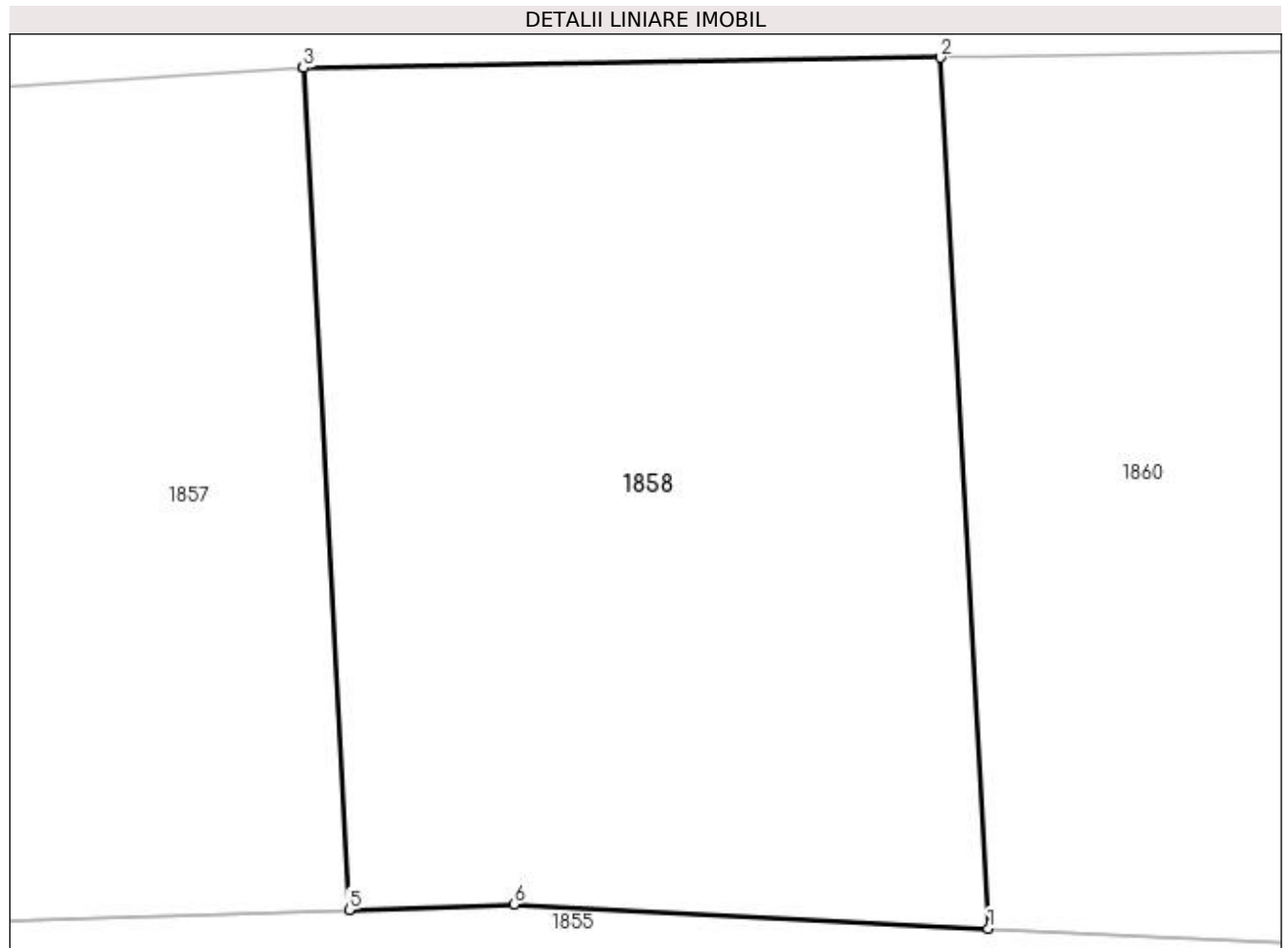
Inscrieri privind dezmembramintele dreptului de proprietate, drepturi reale de garanție și sarcini	Referințe
NU SUNT	

## Anexa Nr. 1 La Partea I

## Teren

Nr cadastral	Suprafața (mp)*	Observații / Referințe
116654	300	

\* Suprafața este determinată în planul de proiecție Stereo 70.



## Date referitoare la teren

Crt	Categorie folosință	Intra vilan	Suprafața (mp)	Tarla	Parcelă	Nr. topo	Observații / Referințe
1	arabil	NU	300	66	3521/7	-	

## Lungime Segmente

1) Valorile lungimilor segmentelor sunt obținute din proiecție în plan.

Punct început	X / Y	Punct sfârșit	X / Y	Lungime segment (** (m)
1	449.055,925 512.497,995	2	449.054,798 512.518,455	20.491
2	449.054,798 512.518,455	3	449.039,822 512.518,212	14.977
3	449.039,822 512.518,212	4	449.039,81 512.518,211	0.012
4	449.039,81 512.518,211	5	449.040,9 512.498,432	19.808
5	449.040,9 512.498,432	6	449.044,772 512.498,56	3.874

Punct început	X / Y	Punct sfârșit	X / Y	Lungime segment (** (m)
6	449.044,772 512.498,56	1	449.055,925 512.497,995	11.168

\*\* Lungimile segmentelor sunt determinate în planul de proiecție Stereo 70 și sunt rotunjite la 1 milimetru.

\*\*\* Distanța dintre puncte este formată din segmente cumulate ce sunt mai mici decât valoarea 1 milimetru.





**DATE DESPRE IMOBILUL NR. 1859**

Oficiul de Cadastru și Publicitate Imobiliară SIBIU  
Biroul de Cadastru și Publicitate Imobiliară Medias

**A. Partea I. Descrierea imobilului**

TEREN Extravilan

Adresa: Jud. Sibiu

Nr. Crt	Nr cadastral Nr. topografic	Suprafața* (mp)	Observații / Referințe
A1		300	Sector cadastral:57 Teren neimprejmuit;

**B. Partea II. Proprietari și acte**

Inscrieri privitoare la dreptul de proprietate și alte drepturi reale	Referințe
/	
Act Normativ nr. 7, din 13/03/1996 emis de PARLAMENTUL ROMANIEI (lege);	
B1	A1
Inscrierea provizorie, drept de PROPRIETATE, dobandit prin Lege, cota actuala 1/1 1) <b>MUNICIPIUL MEDIAS</b> , CIF:4240677, proprietar neidentificat	

**C. Partea III. SARCINI .**

Inscrieri privind dezmembramintele dreptului de proprietate, drepturi reale de garanție și sarcini	Referințe
NU SUNT	

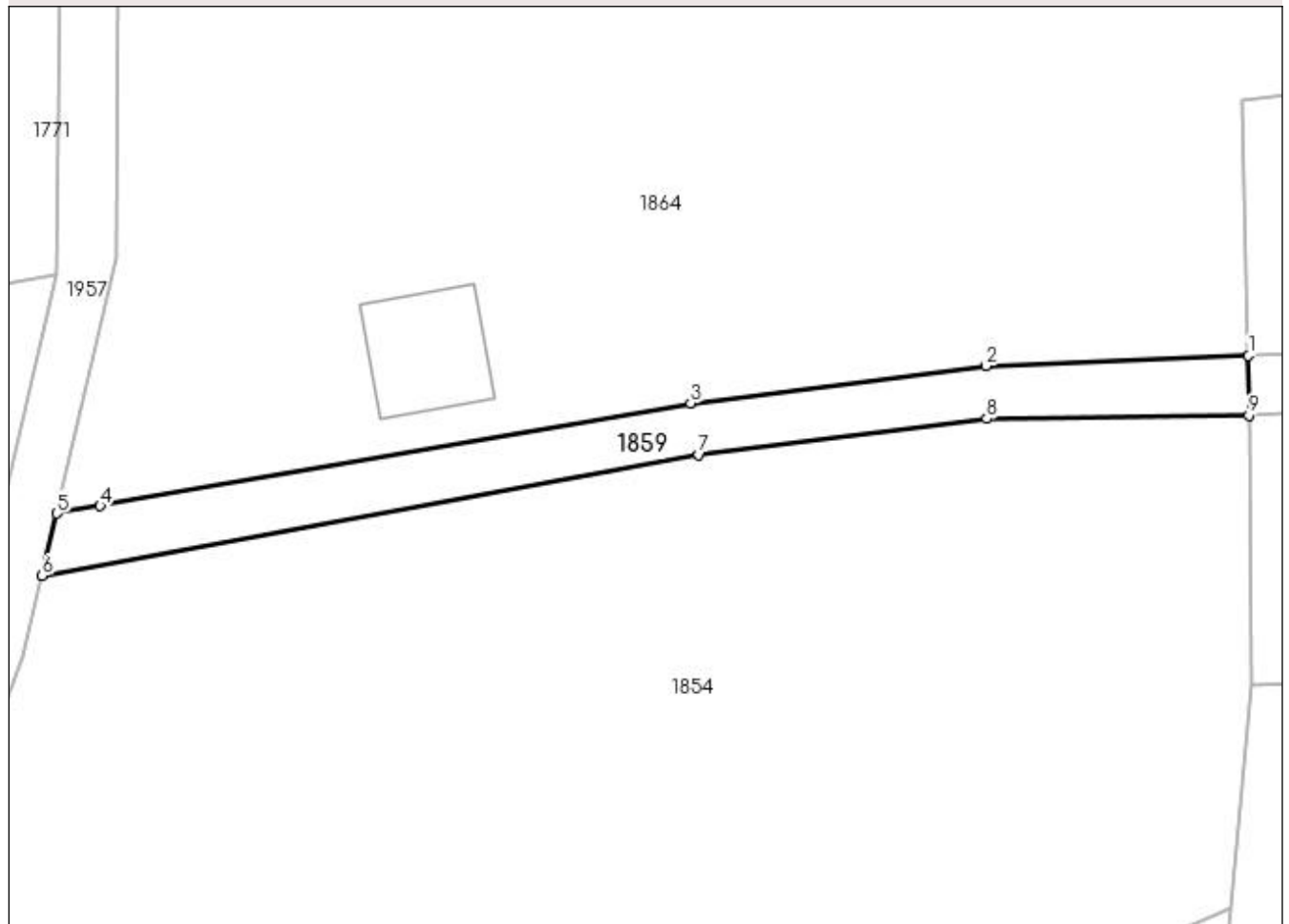
## Anexa Nr. 1 La Partea I

## Teren

Nr cadastral	Suprafața (mp)*	Observații / Referințe
	300	

\* Suprafața este determinată în planul de proiecție Stereo 70.

## DETALII LINIARE IMOBIL



## Date referitoare la teren

Crt	Categorie folosință	Intravilan	Suprafața (mp)	Tarla	Parcelă	Nr. topo	Observații / Referințe
1	arabil	NU	300	66	3522/1	-	

## Lungime Segmente

1) Valorile lungimilor segmentelor sunt obținute din proiecție în plan.

Punct început	X / Y	Punct sfârșit	X / Y	Lungime segment (** (m)
1	448.958,994 512.495,725	2	448.941,354 512.495,037	17.653
2	448.941,354 512.495,037	3	448.921,536 512.492,549	19.974
3	448.921,536 512.492,549	4	448.881,898 512.485,649	40.234
4	448.881,898 512.485,649	5	448.878,983 512.485,142	2.959
5	448.878,983 512.485,142	6	448.878,005 512.480,954	4.3

Punct început	X / Y	Punct sfârșit	X / Y	Lungime segment (** (m)
6	448.878,005 512.480,954	7	448.922,095 512.489,08	44.832
7	448.922,095 512.489,08	8	448.941,42 512.491,498	19.476
8	448.941,42 512.491,498	9	448.959,022 512.491,732	17.603
9	448.959,022 512.491,732	1	448.958,994 512.495,725	3.993

\*\* Lungimile segmentelor sunt determinate în planul de proiecție Stereo 70 și sunt rotunjite la 1 milimetru.

\*\*\* Distanța dintre puncte este formată din segmente cumulate ce sunt mai mici decât valoarea 1 milimetru.



**DATE DESPRE IMOBILUL NR. 1860**

Oficiul de Cadastru și Publicitate Imobiliară SIBIU  
Biroul de Cadastru și Publicitate Imobiliară Medias

**A. Partea I. Descrierea imobilului**

TEREN Extravilan

Adresa: Jud. Sibiu

Nr. Crt	Nr cadastral Nr. topografic	Suprafața* (mp)	Observații / Referințe
A1		300	Sector cadastral:57 Teren neimprejmuit;

**B. Partea II. Proprietari și acte**

Inscrieri privitoare la dreptul de proprietate și alte drepturi reale	Referințe
/	
Act Administrativ nr. 890/6, din 14/06/1995 emis de CJSDPAT SIBIU (TITLU DE PROPRIETATE);	
B1	A1
Intabulare, drept de PROPRIETATE, dobandit prin Constituire, cota actuala 1/1 1) MOHAN ELEONORA	

**C. Partea III. SARCINI .**

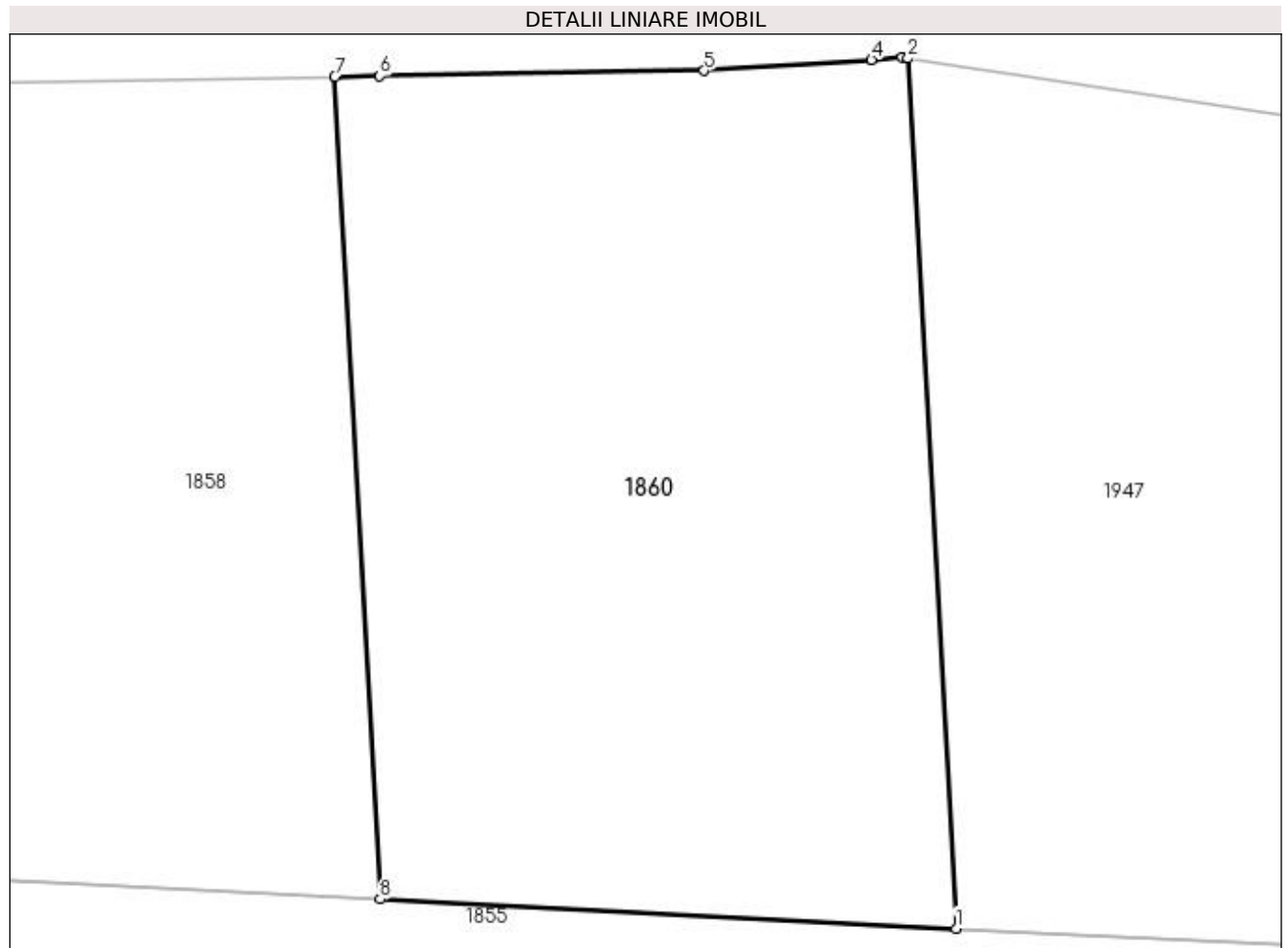
Inscrieri privind dezmembramintele dreptului de proprietate, drepturi reale de garanție și sarcini	Referințe
NU SUNT	

## Anexa Nr. 1 La Partea I

## Teren

Nr cadastral	Suprafața (mp)*	Observații / Referințe
	300	

\* Suprafața este determinată în planul de proiecție Stereo 70.



## Date referitoare la teren

Crt	Categorie folosință	Intra vilan	Suprafața (mp)	Tarla	Parcelă	Nr. topo	Observații / Referințe
1	arabil	NU	300	66	3521/8	-	

## Lungime Segmente

1) Valorile lungimilor segmentelor sunt obținute din proiecție în plan.

Punct început	X / Y	Punct sfârșit	X / Y	Lungime segment (** (m)
1	449.070,262 512.497,268	2	449.069,069 512.518,911	21.676
2	449.069,069 512.518,911	3	449.068,926 512.518,933	0.144
3	449.068,926 512.518,933	4	449.068,155 512.518,881	0.773
4	449.068,155 512.518,881	5	449.063,99 512.518,604	4.174
5	449.063,99 512.518,604	6	449.055,911 512.518,473	8.08

Punct început	X / Y	Punct sfârșit	X / Y	Lungime segment (** (m)
6	449.055,911 512.518,473	7	449.054,798 512.518,455	1.113
7	449.054,798 512.518,455	8	449.055,925 512.497,995	20.491
8	449.055,925 512.497,995	1	449.070,262 512.497,268	14.355

\*\* Lungimile segmentelor sunt determinate în planul de proiecție Stereo 70 și sunt rotunjite la 1 milimetru.

\*\*\* Distanța dintre puncte este formată din segmente cumulate ce sunt mai mici decât valoarea 1 milimetru.





**DATE DESPRE IMOBILUL NR. 1861**

Oficiul de Cadastru și Publicitate Imobiliară SIBIU  
Biroul de Cadastru și Publicitate Imobiliară Medias

**A. Partea I. Descrierea imobilului**

TEREN Extravilan

Adresa: Jud. Sibiu

Nr. Crt	Nr cadastral Nr. topografic	Suprafața* (mp)	Observații / Referințe
A1		300	Sector cadastral:57 Teren neimprejmuit;

**B. Partea II. Proprietari și acte**

Inscrieri privitoare la dreptul de proprietate și alte drepturi reale	Referințe
/	
Act Administrativ nr. 851/6, din 25/05/1995 emis de CJSDPAT SIBIU (TITLU DE PROPRIETATE);	
B1	A1
Intabulare, drept de PROPRIETATE, dobandit prin Constituire, cota actuala 1/1 1) HANN HANTZ	

**C. Partea III. SARCINI .**

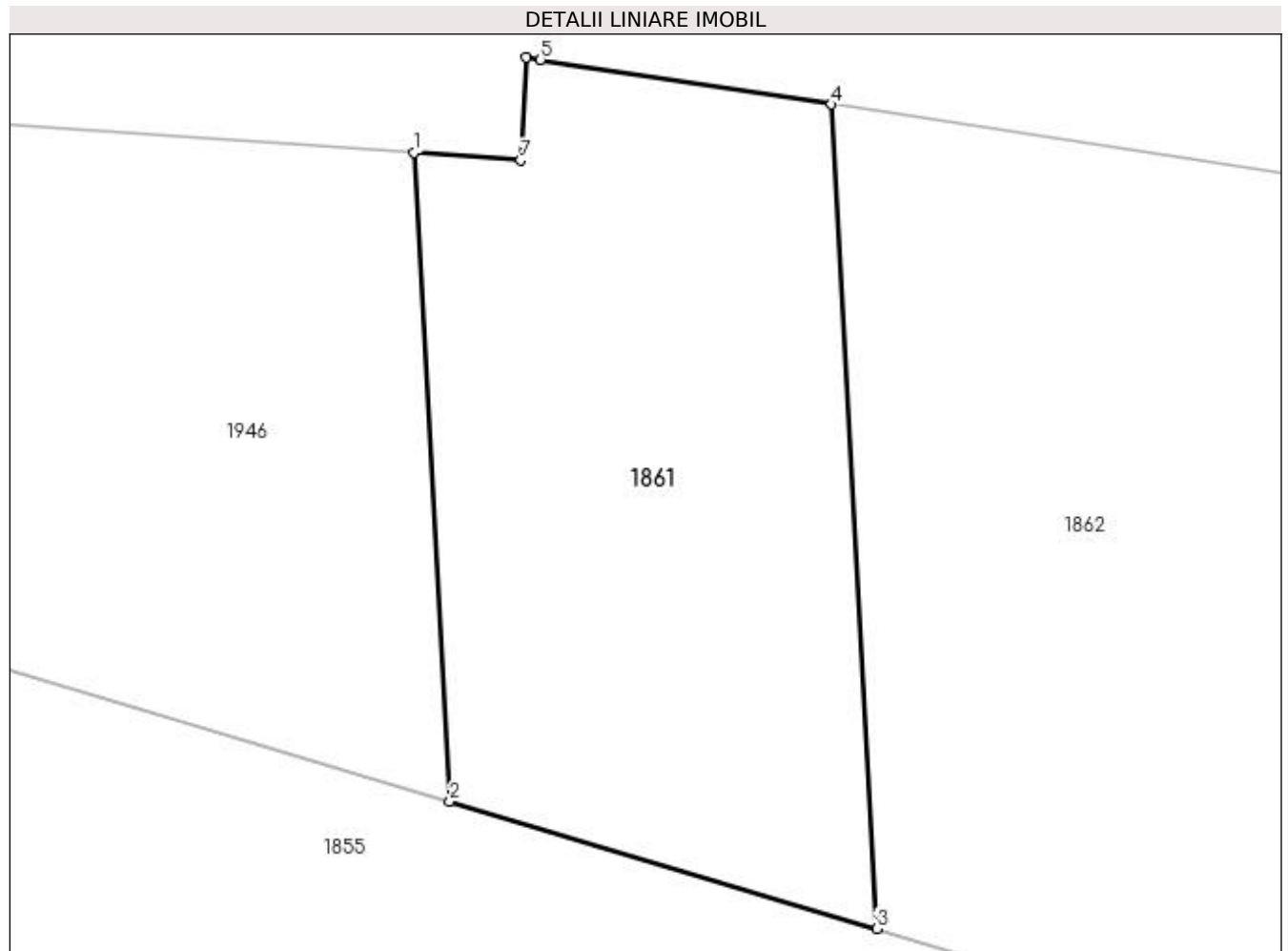
Inscrieri privind dezmembramintele dreptului de proprietate, drepturi reale de garanție și sarcini	Referințe
NU SUNT	

## Anexa Nr. 1 La Partea I

## Teren

Nr cadastral	Suprafața (mp)*	Observații / Referințe
	300	

\* Suprafața este determinată în planul de proiecție Stereo 70.



## Date referitoare la teren

Crt	Categorie folosință	Intra vilan	Suprafața (mp)	Tarla	Parcelă	Nr. topo	Observații / Referințe
1	arabil	NU	300	66	3521/11	-	

## Lungime Segmente

1) Valorile lungimilor segmentelor sunt obținute din proiecție în plan.

Punct început	X / Y	Punct sfârșit	X / Y	Lungime segment (** (m)
1	449.099,623 512.510,801	2	449.100,715 512.490,987	19.844
2	449.100,715 512.490,987	3	449.113,78 512.487,095	13.632
3	449.113,78 512.487,095	4	449.112,391 512.512,28	25.224
4	449.112,391 512.512,28	5	449.103,494 512.513,642	9.001
5	449.103,494 512.513,642	6	449.103,054 512.513,709	0.445

Punct început	X / Y	Punct sfârșit	X / Y	Lungime segment (** (m)
6	449.103,054 512.513,709	7	449.102,887 512.510,57	3.144
7	449.102,887 512.510,57	1	449.099,623 512.510,801	3.272

\*\* Lungimile segmentelor sunt determinate în planul de proiecție Stereo 70 și sunt rotunjite la 1 milimetru.

\*\*\* Distanța dintre puncte este formată din segmente cumulate ce sunt mai mici decât valoarea 1 milimetru.



**DATE DESPRE IMOBILUL NR. 1862**

Oficiul de Cadastru și Publicitate Imobiliară SIBIU  
Biroul de Cadastru și Publicitate Imobiliară Medias

**A. Partea I. Descrierea imobilului**

TEREN Extravilan

Adresa: Jud. Sibiu

Nr. Crt	Nr cadastral Nr. topografic	Suprafața* (mp)	Observații / Referințe
A1		500	Sector cadastral:57 Teren neimprejmuit;

**B. Partea II. Proprietari și acte**

Inscrieri privitoare la dreptul de proprietate și alte drepturi reale	Referințe
/	
Act Administrativ nr. 825/6, din 23/06/1995 emis de CJSDPAT SIBIU (TITLU DE PROPRIETATE);	
B1	A1
Intabulare, drept de PROPRIETATE, dobandit prin Constituire, cota actuala 1/1 1) STANCIU IOAN	

**C. Partea III. SARCINI .**

Inscrieri privind dezmembramintele dreptului de proprietate, drepturi reale de garanție și sarcini	Referințe
NU SUNT	

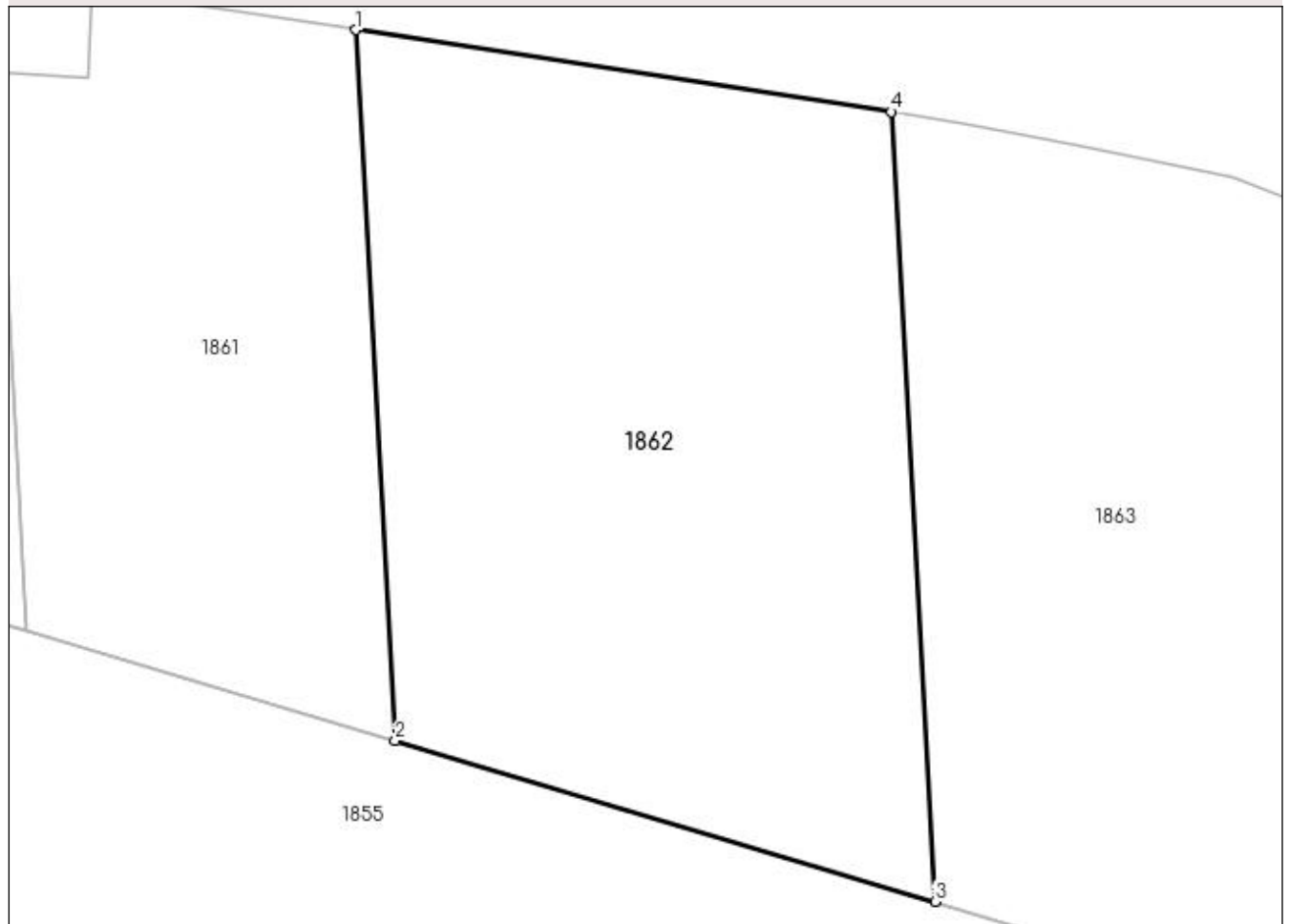
## Anexa Nr. 1 La Partea I

## Teren

Nr cadastral	Suprafața (mp)*	Observații / Referințe
	500	

\* Suprafața este determinată în planul de proiecție Stereo 70.

## DETALII LINIARE IMOBIL



## Date referitoare la teren

Crt	Categorie folosință	Intra vilan	Suprafața (mp)	Tarla	Parcelă	Nr. topo	Observații / Referințe
1	arabil	NU	500	66	3521/12	-	

## Lungime Segmente

1) Valorile lungimilor segmentelor sunt obținute din proiecție în plan.

Punct început	X / Y	Punct sfârșit	X / Y	Lungime segment (** (m)
1	449.112,391 512.512,28	2	449.113,78 512.487,095	25.224
2	449.113,78 512.487,095	3	449.132,903 512.481,397	19.954
3	449.132,903 512.481,397	4	449.131,361 512.509,376	28.022
4	449.131,361 512.509,376	1	449.112,391 512.512,28	19.191

**\*\* Lungimile segmentelor sunt determinate în planul de proiecție Stereo 70 și sunt rotunjite la 1 milimetru.**

**\*\*\* Distanța dintre puncte este formată din segmente cumulate ce sunt mai mici decât valoarea 1 milimetru.**





**DATE DESPRE IMOBILUL NR. 1863**

Oficiul de Cadastru și Publicitate Imobiliară SIBIU  
Biroul de Cadastru și Publicitate Imobiliară Medias

**A. Partea I. Descrierea imobilului**

TEREN Extravilan

Adresa: Jud. Sibiu

Nr. Crt	Nr cadastral Nr. topografic	Suprafața* (mp)	Observații / Referințe
A1		1.000	Sector cadastral:57 Teren neimprejmuit;

**B. Partea II. Proprietari și acte**

Inscrieri privitoare la dreptul de proprietate și alte drepturi reale	Referințe
/	
Act Administrativ nr. 788/6, din 15/06/1995 emis de CJSDPAT SIBIU (TITLU DE PROPRIETATE);	
B1	A1
Intabulare, drept de PROPRIETATE, dobândit prin Reconstituire, cota actuala 1/1 1) KURTI WILHELM	

**C. Partea III. SARCINI .**

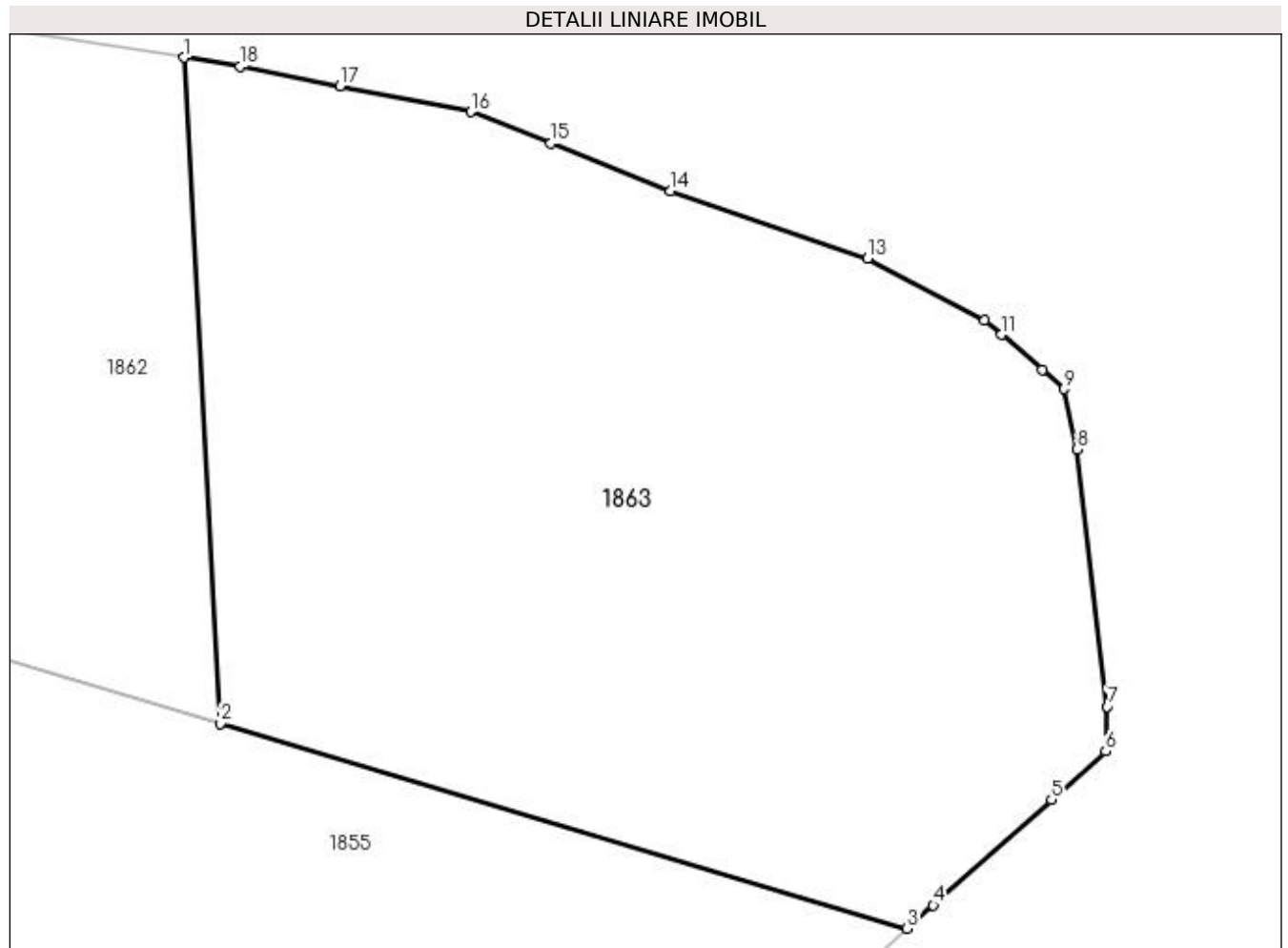
Inscrieri privind dezmembramintele dreptului de proprietate, drepturi reale de garanție și sarcini	Referințe
NU SUNT	

## Anexa Nr. 1 La Partea I

## Teren

Nr cadastral	Suprafața (mp)*	Observații / Referințe
	1.000	

\* Suprafața este determinată în planul de proiecție Stereo 70.



## Date referitoare la teren

Crt	Categorie folosință	Intravilan	Suprafața (mp)	Tarla	Parcelă	Nr. topo	Observații / Referințe
1	faneata	NU	1.000	66	3523	-	

## Lungime Segmente

1) Valorile lungimilor segmentelor sunt obținute din proiecție în plan.

Punct început	X / Y	Punct sfârșit	X / Y	Lungime segment (** (m)
1	449.131,361 512.509,376	2	449.132,903 512.481,397	28.022
2	449.132,903 512.481,397	3	449.161,789 512.472,79	30.141
3	449.161,789 512.472,79	4	449.162,884 512.473,768	1.468
4	449.162,884 512.473,768	5	449.167,851 512.478,203	6.659
5	449.167,851 512.478,203	6	449.170,13 512.480,237	3.055

Punct început	X / Y	Punct sfârșit	X / Y	Lungime segment (** (m)
6	449.170,13 512.480,237	7	449.170,206 512.482,112	1.876
7	449.170,206 512.482,112	8	449.168,925 512.492,909	10.873
8	449.168,925 512.492,909	9	449.168,379 512.495,454	2.603
9	449.168,379 512.495,454	10	449.167,459 512.496,252	1.218
10	449.167,459 512.496,252	11	449.165,75 512.497,732	2.261
11	449.165,75 512.497,732	12	449.165,042 512.498,345	0.936
12	449.165,042 512.498,345	13	449.160,124 512.500,933	5.558
13	449.160,124 512.500,933	14	449.151,841 512.503,781	8.759
14	449.151,841 512.503,781	15	449.146,798 512.505,768	5.42
15	449.146,798 512.505,768	16	449.143,432 512.507,095	3.618
16	449.143,432 512.507,095	17	449.137,952 512.508,179	5.586
17	449.137,952 512.508,179	18	449.133,749 512.509,011	4.284
18	449.133,749 512.509,011	1	449.131,361 512.509,376	2.416

\*\* Lungimile segmentelor sunt determinate în planul de proiecție Stereo 70 și sunt rotunjite la 1 milimetru.

\*\*\* Distanța dintre puncte este formată din segmente cumulate ce sunt mai mici decât valoarea 1 milimetru.



**DATE DESPRE IMOBILUL NR. 1864**

Oficiul de Cadastru și Publicitate Imobiliară SIBIU  
Biroul de Cadastru și Publicitate Imobiliară Medias

**A. Partea I. Descrierea imobilului**

TEREN Necunoscut

Adresa: Loc. Ighisu Nou, Jud. Sibiu

Nr. Crt	Nr cadastral Nr. topografic	Suprafața* (mp)	Observații / Referințe
A1		5.400	Sector cadastral:57 Teren neimprijmit;

**Construcții**

Crt	Nr cadastral Nr. topografic	Adresa	Observații / Referințe
A1.1		Loc. Ighisu Nou, Jud. Sibiu	Nr. niveluri:1; S. construita la sol:61 mp; S. construita desfasurata:61 mp; Anexa

**B. Partea II. Proprietari și acte**

Inscrieri privitoare la dreptul de proprietate și alte drepturi reale		Referințe
/		
Act Administrativ nr. 3061/6, din 12/08/2015 emis de CJSDPAT SIBIU (TITLU DE PROPRIETATE);		
B1	Intabulare, drept de PROPRIETATE, dobandit prin Reconstituire, cota actuala 1/1 1) GHERAN ELENA-ANA 2) RADU MIHAELA-ADRIANA	A1
Act Normativ nr. 7, din 13/03/1996 emis de PARLAMENTUL ROMANIEI (lege);		
B2	Intabulare, drept de PROPRIETATE, dobandit prin Lege, cota actuala 1/1 1) GHERAN ELENA-ANA 2) RADU MIHAELA-ADRIANA	A1.1

**C. Partea III. SARCINI .**

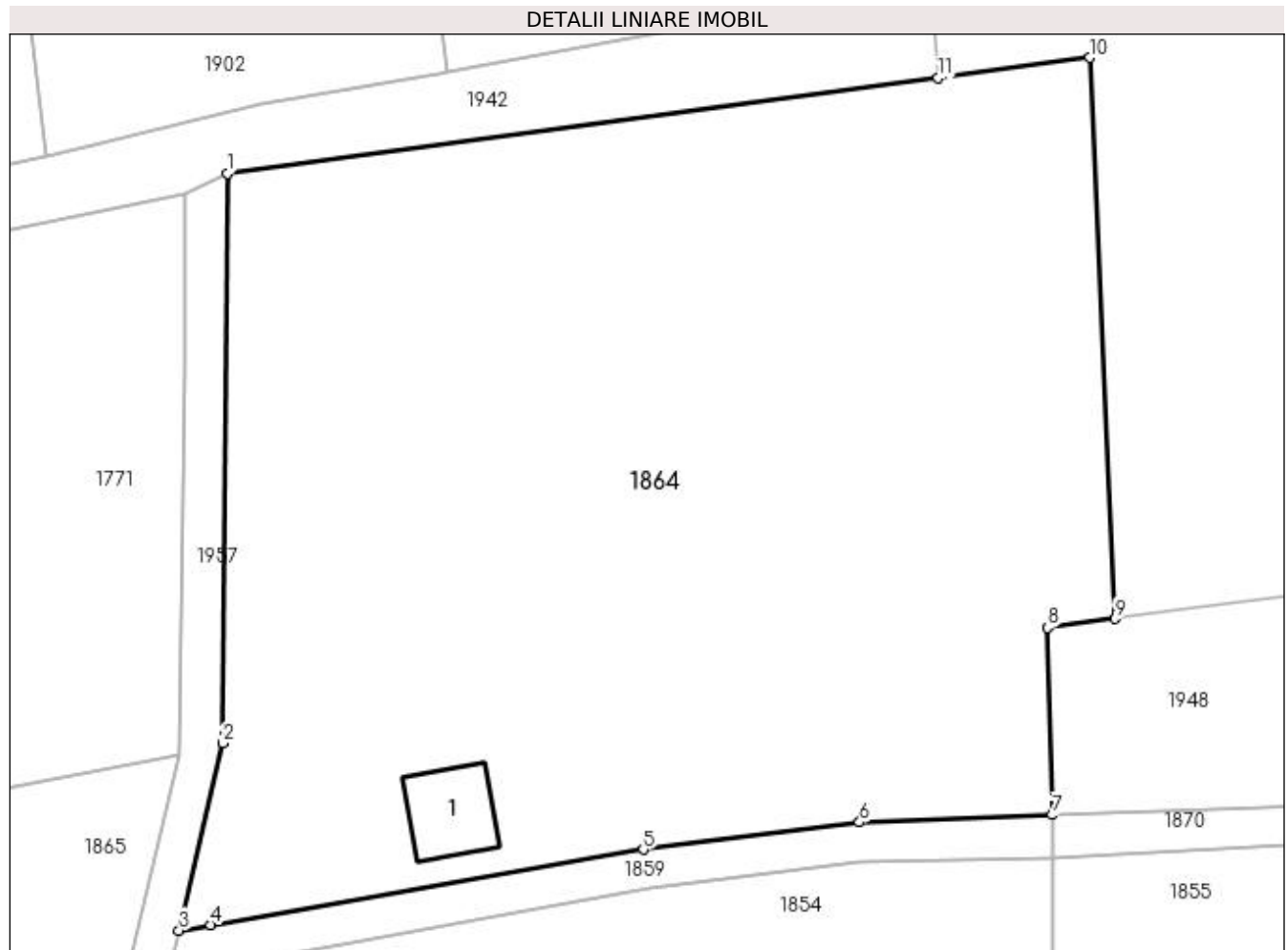
Inscrieri privind dezmembramintele dreptului de proprietate, drepturi reale de garanție și sarcini	Referințe
NU SUNT	

## Anexa Nr. 1 La Partea I

## Teren

Nr cadastral	Suprafața (mp)*	Observații / Referințe
	5.400	

\* Suprafața este determinată în planul de proiecție Stereo 70.



## Date referitoare la teren

Crt	Categorie folosință	Intra vilan	Suprafața (mp)	Tarla	Parcelă	Nr. topo	Observații / Referințe
1	arabil	DA	673	66	3521/1	-	
2	arabil	NU	4.727	66	3521/1	-	

## Date referitoare la construcții

Crt	Număr	Destinație construcție	Supraf. (mp)	Situație juridică	Observații / Referințe
A1.1		construcții anexa	61	Cu acte	Nr. niveluri:1; S. construita la sol:61 mp; S. construita desfasurata:61 mp; Anexa

## Lungime Segmente

1) Valorile lungimilor segmentelor sunt obținute din proiecție în plan.

Punct început	X / Y	Punct sfârșit	X / Y	Lungime segment (** (m)
1	448.883,406 512.554,466	2	448.882,988 512.502,284	52.184
2	448.882,988 512.502,284	3	448.878,983 512.485,142	17.604
3	448.878,983 512.485,142	4	448.881,898 512.485,649	2.959

Punct început	X / Y	Punct sfârșit	X / Y	Lungime segment (** (m)
4	448.881,898 512.485,649	5	448.921,536 512.492,549	40.234
5	448.921,536 512.492,549	6	448.941,354 512.495,037	19.974
6	448.941,354 512.495,037	7	448.958,994 512.495,725	17.653
7	448.958,994 512.495,725	8	448.958,571 512.512,86	17.14
8	448.958,571 512.512,86	9	448.964,74 512.513,685	6.224
9	448.964,74 512.513,685	10	448.962,454 512.565,06	51.426
10	448.962,454 512.565,06	11	448.948,528 512.563,194	14.05
11	448.948,528 512.563,194	1	448.883,406 512.554,466	65.704

\*\* Lungimile segmentelor sunt determinate în planul de proiecție Stereo 70 și sunt rotunjite la 1 milimetru.

\*\*\* Distanța dintre puncte este formată din segmente cumulate ce sunt mai mici decât valoarea 1 milimetru.





**DATE DESPRE IMOBILUL NR. 1865**

Oficiul de Cadastru și Publicitate Imobiliară SIBIU  
Biroul de Cadastru și Publicitate Imobiliară Medias

**A. Partea I. Descrierea imobilului**

TEREN Extravilan

Adresa: Jud. Sibiu

Nr. Crt	Nr cadastral Nr. topografic	Suprafața* (mp)	Observații / Referințe
A1		8.800	Sector cadastral:57 Teren neimprejmuit;

**B. Partea II. Proprietari și acte**

Inscrieri privitoare la dreptul de proprietate și alte drepturi reale	Referințe
/	
Act Administrativ nr. 3061/6, din 12/08/2015 emis de CJSDPAT SIBIU (TITLU DE PROPRIETATE);	
B1	A1
Intabulare, drept de PROPRIETATE, dobândit prin Reconstituire, cota actuala 1/1	
1) GHERAN ELENA-ANA	
2) RADU MIHAELA-ADRIANA	

**C. Partea III. SARCINI .**

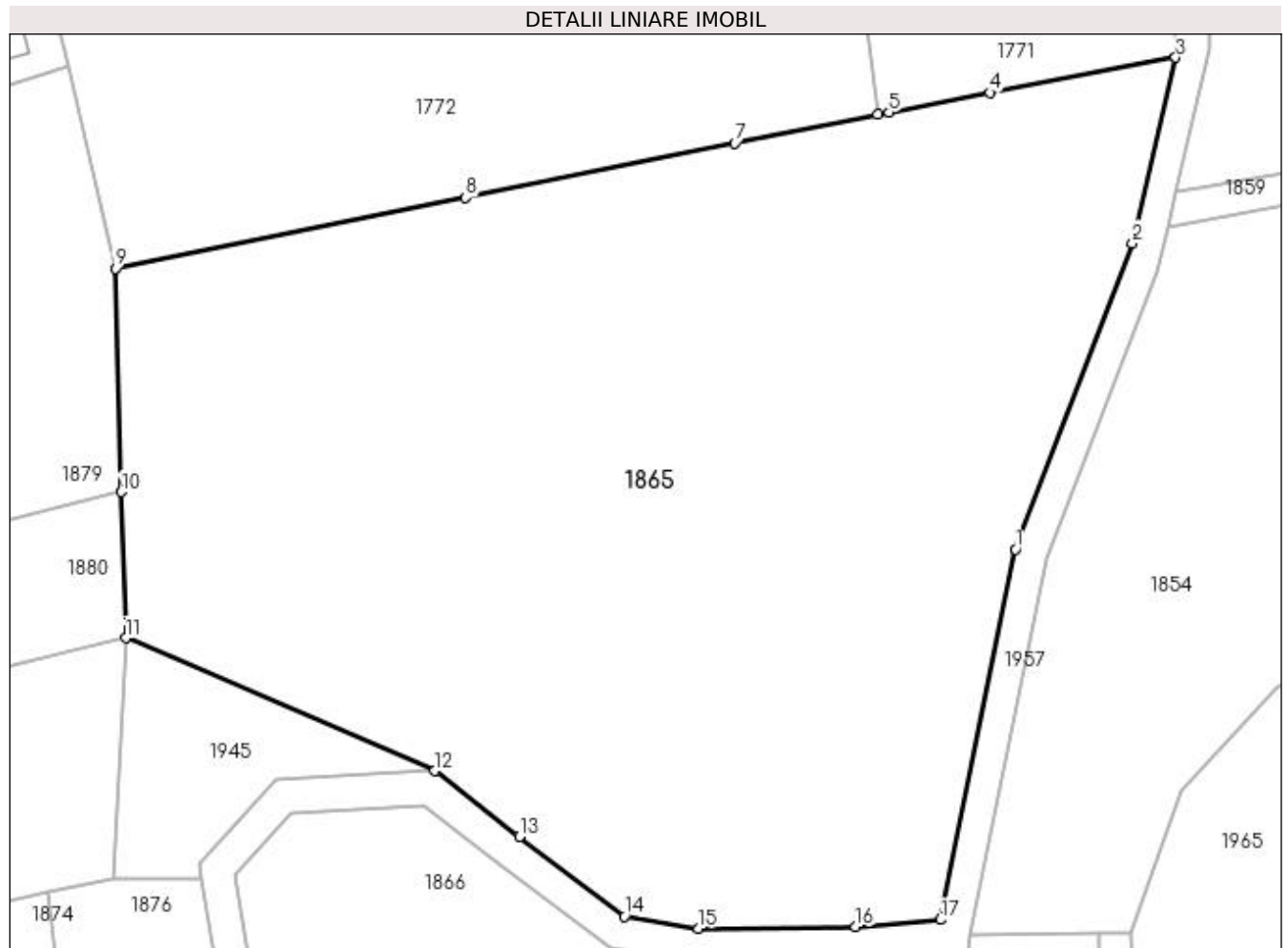
Inscrieri privind dezmembramintele dreptului de proprietate, drepturi reale de garanție și sarcini	Referințe
NU SUNT	

## Anexa Nr. 1 La Partea I

## Teren

Nr cadastral	Suprafața (mp)*	Observații / Referințe
	8.800	

\* Suprafața este determinată în planul de proiecție Stereo 70.



## Date referitoare la teren

Crt	Categorie folosință	Intra vilan	Suprafața (mp)	Tarla	Parcelă	Nr. topo	Observații / Referințe
1	arabil	NU	8.800	66	3512/1	-	

## Lungime Segmente

1) Valorile lungimilor segmentelor sunt obținute din proiecție în plan.

Punct început	X / Y	Punct sfârșit	X / Y	Lungime segment (** (m)
1	448.859,739 512.442,233	2	448.873,77 512.478,946	39.303
2	448.873,77 512.478,946	3	448.878,973 512.501,194	22.848
3	448.878,973 512.501,194	4	448.856,686 512.496,974	22.683
4	448.856,686 512.496,974	5	448.844,559 512.494,605	12.356
5	448.844,559 512.494,605	6	448.843,204 512.494,337	1.381

Punct început	X / Y	Punct sfârșit	X / Y	Lungime segment (** (m)
6	448.843,204 512.494,337	7	448.826,039 512.490,934	17.499
7	448.826,039 512.490,934	8	448.793,762 512.484,413	32.929
8	448.793,762 512.484,413	9	448.751,692 512.475,91	42.921
9	448.751,692 512.475,91	10	448.752,441 512.449,089	26.831
10	448.752,441 512.449,089	11	448.752,929 512.431,605	17.491
11	448.752,929 512.431,605	12	448.790,043 512.415,662	40.393
12	448.790,043 512.415,662	13	448.800,18 512.407,762	12.852
13	448.800,18 512.407,762	14	448.812,829 512.398,211	15.85
14	448.812,829 512.398,211	15	448.821,723 512.396,751	9.013
15	448.821,723 512.396,751	16	448.840,561 512.396,946	18.839
16	448.840,561 512.396,946	17	448.850,752 512.397,8	10.227
17	448.850,752 512.397,8	1	448.859,739 512.442,233	45.332

\*\* Lungimile segmentelor sunt determinate în planul de proiecție Stereo 70 și sunt rotunjite la 1 milimetru.

\*\*\* Distanța dintre puncte este formată din segmente cumulate ce sunt mai mici decât valoarea 1 milimetru.



**DATE DESPRE IMOBILUL NR. 1866**

Oficiul de Cadastru și Publicitate Imobiliară SIBIU  
Biroul de Cadastru și Publicitate Imobiliară Medias

**A. Partea I. Descrierea imobilului**

TEREN Extravilan

Adresa: Jud. Sibiu

Nr. Crt	Nr cadastral Nr. topografic	Suprafața* (mp)	Observații / Referințe
A1		13.900	Sector cadastral:57 Teren neimprejmuit;

**B. Partea II. Proprietari și acte**

Inscrieri privitoare la dreptul de proprietate și alte drepturi reale	Referințe
/	
Act Administrativ nr. 700/6, din 14/06/1995 emis de CJSDPAT SIBIU (TITLU DE PROPRIETATE);	
B1	A1
Intabulare, drept de PROPRIETATE, dobandit prin Reconstituire, cota actuala 1/1	
1) POPA MARIA	
2) DUMITRESCU EMILIA	

**C. Partea III. SARCINI .**

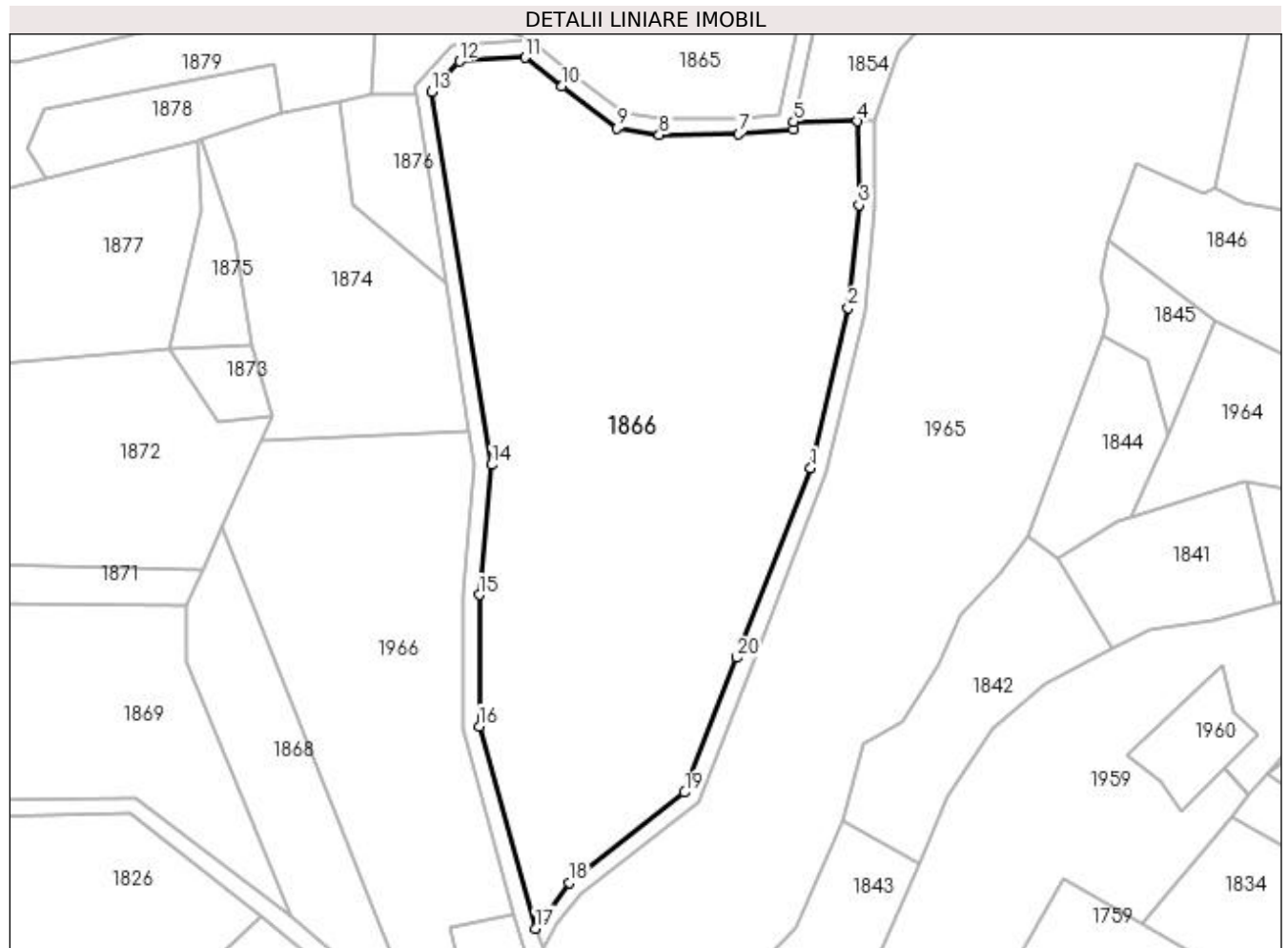
Inscrieri privind dezmembramintele dreptului de proprietate, drepturi reale de garanție și sarcini	Referințe
NU SUNT	

## Anexa Nr. 1 La Partea I

## Teren

Nr cadastral	Suprafața (mp)*	Observații / Referințe
	13.900	

\* Suprafața este determinată în planul de proiecție Stereo 70.



## Date referitoare la teren

Crt	Categorie folosință	Intra vilan	Suprafața (mp)	Tarla	Parcelă	Nr. topo	Observații / Referințe
1	arabil	NU	13.900	66	3521/16	-	

## Lungime Segmente

1) Valorile lungimilor segmentelor sunt obținute din proiecție în plan.

Punct început	X / Y	Punct sfârșit	X / Y	Lungime segment (** (m)
1	448.858,325 512.311,673	2	448.867,486 512.350,684	40.072
2	448.867,486 512.350,684	3	448.870,094 512.375,691	25.143
3	448.870,094 512.375,691	4	448.869,684 512.396,126	20.44
4	448.869,684 512.396,126	5	448.854,214 512.395,904	15.471
5	448.854,214 512.395,904	6	448.854,078 512.394,065	1.844

Punct început	X / Y	Punct sfârşit	X / Y	Lungime segment (** (m)
6	448.854,078 512.394,065	7	448.840,749 512.392,948	13.375
7	448.840,749 512.392,948	8	448.821,418 512.392,747	19.333
8	448.821,418 512.392,747	9	448.811,207 512.394,424	10.348
9	448.811,207 512.394,424	10	448.797,745 512.404,588	16.868
10	448.797,745 512.404,588	11	448.788,772 512.411,581	11.377
11	448.788,772 512.411,581	12	448.772,819 512.410,651	15.98
12	448.772,819 512.410,651	13	448.766,06 512.403,212	10.051
13	448.766,06 512.403,212	14	448.780,594 512.312,473	91.896
14	448.780,594 512.312,473	15	448.777,588 512.280,81	31.805
15	448.777,588 512.280,81	16	448.777,593 512.248,857	31.953
16	448.777,593 512.248,857	17	448.791,252 512.199,629	51.088
17	448.791,252 512.199,629	18	448.799,502 512.210,824	13.906
18	448.799,502 512.210,824	19	448.827,609 512.232,767	35.658
19	448.827,609 512.232,767	20	448.840,323 512.265,53	35.143
20	448.840,323 512.265,53	1	448.858,325 512.311,673	49.53

\*\* Lungimile segmentelor sunt determinate în planul de proiecție Stereo 70 și sunt rotunjite la 1 milimetru.

\*\*\* Distanța dintre puncte este formată din segmente cumulate ce sunt mai mici decât valoarea 1 milimetru.





**DATE DESPRE IMOBILUL NR. 1867**

Oficiul de Cadastru și Publicitate Imobiliară SIBIU  
Biroul de Cadastru și Publicitate Imobiliară Medias

**A. Partea I. Descrierea imobilului**

TEREN Extravilan

Adresa: Jud. Sibiu

Nr. Crt	Nr cadastral Nr. topografic	Suprafața* (mp)	Observații / Referințe
A1		400	Sector cadastral:57 Teren neimprejmuit;

**B. Partea II. Proprietari și acte**

Inscrieri privitoare la dreptul de proprietate și alte drepturi reale	Referințe
/	
Act Administrativ nr. 700/6, din 14/06/1995 emis de CJSDPAT SIBIU (TITLU DE PROPRIETATE);	
B1	A1
Intabulare, drept de PROPRIETATE, dobândit prin Reconstituire, cota actuala 1/1	
1) POPA MARIA	
2) DUMITRESCU EMILIA	

**C. Partea III. SARCINI .**

Inscrieri privind dezmembramintele dreptului de proprietate, drepturi reale de garanție și sarcini	Referințe
NU SUNT	

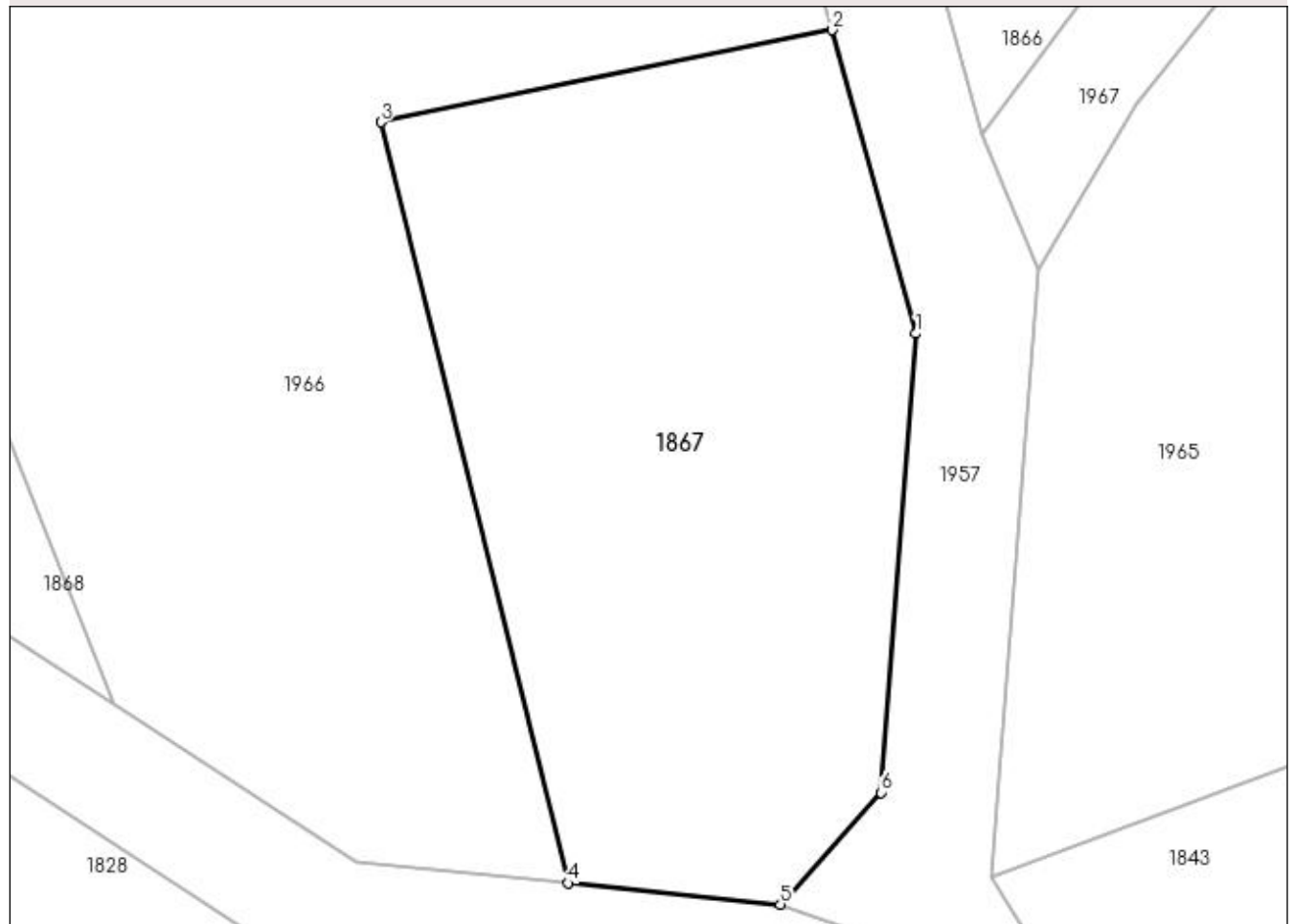
## Anexa Nr. 1 La Partea I

## Teren

Nr cadastral	Suprafața (mp)*	Observații / Referințe
	400	

\* Suprafața este determinată în planul de proiecție Stereo 70.

## DETALII LINIARE IMOBIL



## Date referitoare la teren

Crt	Categorie folosință	Intra vilan	Suprafața (mp)	Tarla	Parcelă	Nr. topo	Observații / Referințe
1	faneata	NU	400	66	3524/5	-	tufaris

## Lungime Segmente

1) Valorile lungimilor segmentelor sunt obținute din proiecție în plan.

Punct început	X / Y	Punct sfârșit	X / Y	Lungime segment (** (m)
1	448.788,99 512.192,821	2	448.786,099 512.203,24	10.812
2	448.786,099 512.203,24	3	448.770,607 512.200,076	15.811
3	448.770,607 512.200,076	4	448.777,048 512.173,948	26.91
4	448.777,048 512.173,948	5	448.784,33 512.173,22	7.319
5	448.784,33 512.173,22	6	448.787,792 512.177,06	5.17

Punct început	X / Y	Punct sfârșit	X / Y	Lungime segment (** (m)
6	448.787,792 512.177,06	1	448.788,99 512.192,821	15.807

\*\* Lungimile segmentelor sunt determinate în planul de proiecție Stereo 70 și sunt rotunjite la 1 milimetru.

\*\*\* Distanța dintre puncte este formată din segmente cumulate ce sunt mai mici decât valoarea 1 milimetru.



**DATE DESPRE IMOBILUL NR. 1868**

Oficiul de Cadastru și Publicitate Imobiliară SIBIU  
Biroul de Cadastru și Publicitate Imobiliară Medias

**A. Partea I. Descrierea imobilului**

TEREN Extravilan

Adresa: Jud. Sibiu

Nr. Crt	Nr cadastral Nr. topografic	Suprafața* (mp)	Observații / Referințe
A1		2.000	Sector cadastral:57 Teren neimprejmuit;

**B. Partea II. Proprietari și acte**

Inscrieri privitoare la dreptul de proprietate și alte drepturi reale	Referințe
/	
Act Administrativ nr. 949/6, din 26/05/1995 emis de CJSDPAT SIBIU (TITLU DE PROPRIETATE);	
B1	A1
Intabulare, drept de PROPRIETATE, dobandit prin Constituire, cota actuala 1/1 1) NEGHIRLĂ ALEXANDRU	

**C. Partea III. SARCINI .**

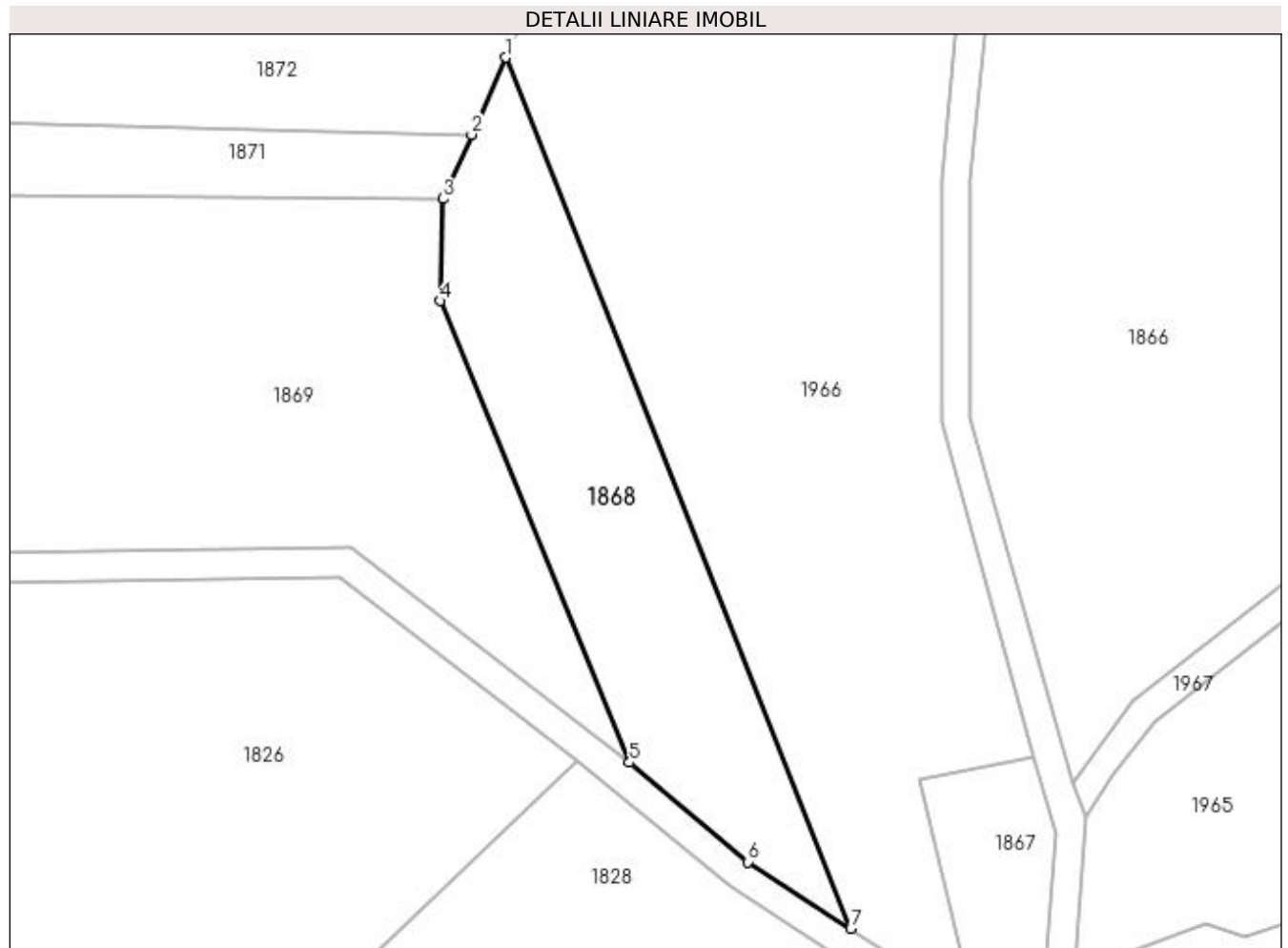
Inscrieri privind dezmembramintele dreptului de proprietate, drepturi reale de garanție și sarcini	Referințe
NU SUNT	

## Anexa Nr. 1 La Partea I

## Teren

Nr cadastral	Suprafața (mp)*	Observații / Referințe
	2.000	

\* Suprafața este determinată în planul de proiecție Stereo 70.



## Date referitoare la teren

Crt	Categorie folosință	Intra vilan	Suprafața (mp)	Tarla	Parcelă	Nr. topo	Observații / Referințe
1	arabil	NU	2.000	66	3519	-	

## Lungime Segmente

1) Valorile lungimilor segmentelor sunt obținute din proiecție în plan.

Punct început	X / Y	Punct sfârșit	X / Y	Lungime segment (** (m)
1	448.714,933 512.297,418	2	448.710,293 512.287,043	11.365
2	448.710,293 512.287,043	3	448.706,46 512.278,383	9.47
3	448.706,46 512.278,383	4	448.706,066 512.264,641	13.748
4	448.706,066 512.264,641	5	448.731,586 512.202,436	67.236
5	448.731,586 512.202,436	6	448.747,568 512.189,054	20.846

Punct început	X / Y	Punct sfârșit	X / Y	Lungime segment (** (m)
6	448.747,568 512.189,054	7	448.761,41 512.180,088	16.492
7	448.761,41 512.180,088	1	448.714,933 512.297,418	126.201

\*\* Lungimile segmentelor sunt determinate în planul de proiecție Stereo 70 și sunt rotunjite la 1 milimetru.

\*\*\* Distanța dintre puncte este formată din segmente cumulate ce sunt mai mici decât valoarea 1 milimetru.





**DATE DESPRE IMOBILUL NR. 1869**

Oficiul de Cadastru și Publicitate Imobiliară SIBIU  
Biroul de Cadastru și Publicitate Imobiliară Medias

**A. Partea I. Descrierea imobilului**

TEREN Extravilan

Adresa: Jud. Sibiu

Nr. Crt	Nr cadastral Nr. topografic	Suprafața* (mp)	Observații / Referințe
A1		4.000	Sector cadastral:57 Teren neimprejmuit;

**B. Partea II. Proprietari și acte**

Inscrieri privitoare la dreptul de proprietate și alte drepturi reale	Referințe
/	
Act Administrativ nr. 594/6, din 29/05/1995 emis de CJSDPAT SIBIU (TITLU DE PROPRIETATE);	
B1	A1
Intabulare, drept de PROPRIETATE, dobândit prin Reconstituire, cota actuala 1/1 1) LĂCĂTUȘ MARIA	

**C. Partea III. SARCINI .**

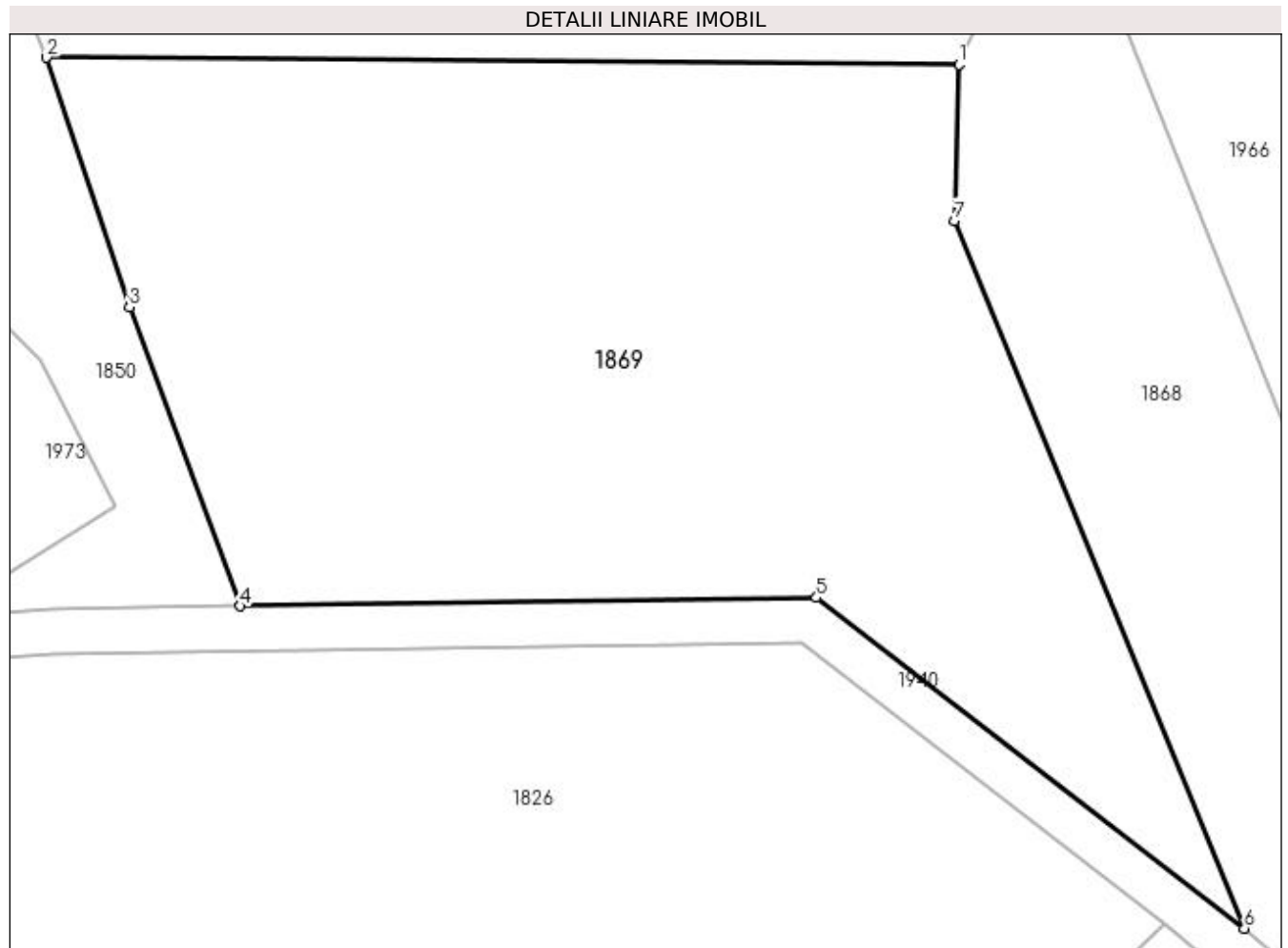
Inscrieri privind dezmembramintele dreptului de proprietate, drepturi reale de garanție și sarcini	Referințe
NU SUNT	

## Anexa Nr. 1 La Partea I

## Teren

Nr cadastral	Suprafața (mp)*	Observații / Referințe
	4.000	

\* Suprafața este determinată în planul de proiecție Stereo 70.



## Date referitoare la teren

Crt	Categorie folosință	Intra vilan	Suprafața (mp)	Tarla	Parcelă	Nr. topo	Observații / Referințe
1	faneata	NU	4.000	66	3518/1	-	

## Lungime Segmente

1) Valorile lungimilor segmentelor sunt obținute din proiecție în plan.

Punct început	X / Y	Punct sfârșit	X / Y	Lungime segment (** (m)
1	448.706,46 512.278,383	2	448.626,202 512.278,977	80.261
2	448.626,202 512.278,977	3	448.633,494 512.257,042	23.116
3	448.633,494 512.257,042	4	448.643,275 512.230,77	28.033
4	448.643,275 512.230,77	5	448.693,924 512.231,516	50.654
5	448.693,924 512.231,516	6	448.731,586 512.202,436	47.582

Punct început	X / Y	Punct sfârşit	X / Y	Lungime segment (** (m)
6	448.731,586 512.202,436	7	448.706,066 512.264,641	67.236
7	448.706,066 512.264,641	1	448.706,46 512.278,383	13.748

\*\* Lungimile segmentelor sunt determinate în planul de proiecţie Stereo 70 şi sunt rotunjite la 1 milimetru.

\*\*\* Distanţa dintre puncte este formată din segmente cumulate ce sunt mai mici decât valoarea 1 milimetru.



**DATE DESPRE IMOBILUL NR. 1870**

Oficiul de Cadastru și Publicitate Imobiliară SIBIU  
Biroul de Cadastru și Publicitate Imobiliară Medias

**A. Partea I. Descrierea imobilului**

TEREN Extravilan

Adresa: Jud. Sibiu

Nr. Crt	Nr cadastral Nr. topografic	Suprafața* (mp)	Observații / Referințe
A1		100	Sector cadastral:57 Teren neimprejmuit;

**B. Partea II. Proprietari și acte**

Inscrieri privitoare la dreptul de proprietate și alte drepturi reale	Referințe
/	
Act Administrativ nr. 906/6, din 22/05/1995 emis de CJSDPAT SIBIU (TITLU DE PROPRIETATE);	
B1	A1
Intabulare, drept de PROPRIETATE, dobandit prin Constituire, cota actuala 1/1 1) CARCULEA IULIAN	

**C. Partea III. SARCINI .**

Inscrieri privind dezmembramintele dreptului de proprietate, drepturi reale de garanție și sarcini	Referințe
NU SUNT	

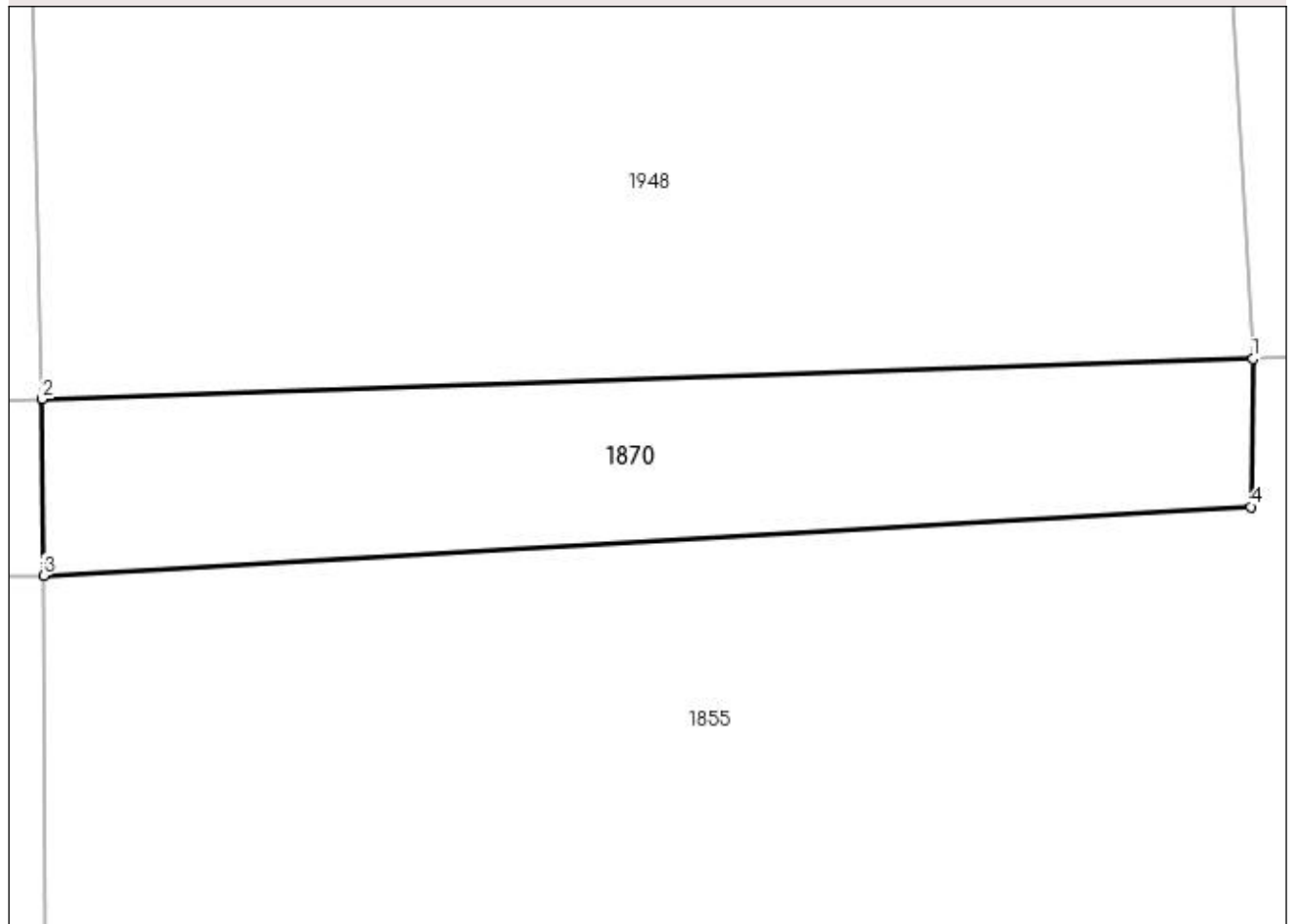
## Anexa Nr. 1 La Partea I

## Teren

Nr cadastral	Suprafața (mp)*	Observații / Referințe
	100	

\* Suprafața este determinată în planul de proiecție Stereo 70.

## DETALII LINIARE IMOBIL



## Date referitoare la teren

Crt	Categorie folosință	Intra vilan	Suprafața (mp)	Tarla	Parcelă	Nr. topo	Observații / Referințe
1	faneata	NU	100	66	3522/2	-	taluz

## Lungime Segmente

1) Valorile lungimilor segmentelor sunt obținute din proiecție în plan.

Punct început	X / Y	Punct sfârșit	X / Y	Lungime segment (** (m)
1	448.986,338 512.496,629	2	448.958,994 512.495,725	27.359
2	448.958,994 512.495,725	3	448.959,022 512.491,732	3.993
3	448.959,022 512.491,732	4	448.986,298 512.493,286	27.321
4	448.986,298 512.493,286	1	448.986,338 512.496,629	3.343

**\*\* Lungimile segmentelor sunt determinate în planul de proiecție Stereo 70 și sunt rotunjite la 1 milimetru.**

**\*\*\* Distanța dintre puncte este formată din segmente cumulate ce sunt mai mici decât valoarea 1 milimetru.**





**DATE DESPRE IMOBILUL NR. 1871**

Oficiul de Cadastru și Publicitate Imobiliară SIBIU  
Biroul de Cadastru și Publicitate Imobiliară Medias

**A. Partea I. Descrierea imobilului**

TEREN Extravilan

Adresa: Jud. Sibiu

Nr. Crt	Nr cadastral Nr. topografic	Suprafața* (mp)	Observații / Referințe
A1		800	Sector cadastral:57 Teren neimprejmuit;

**B. Partea II. Proprietari și acte**

Inscrieri privitoare la dreptul de proprietate și alte drepturi reale	Referințe
/	
Act Administrativ nr. 594/6, din 29/05/1995 emis de CJSDPAT SIBIU (TITLU DE PROPRIETATE);	
B1	A1
Intabulare, drept de PROPRIETATE, dobândit prin Reconstituire, cota actuala 1/1 1) LĂCĂTUȘ MARIA	

**C. Partea III. SARCINI .**

Inscrieri privind dezmembramintele dreptului de proprietate, drepturi reale de garanție și sarcini	Referințe
NU SUNT	

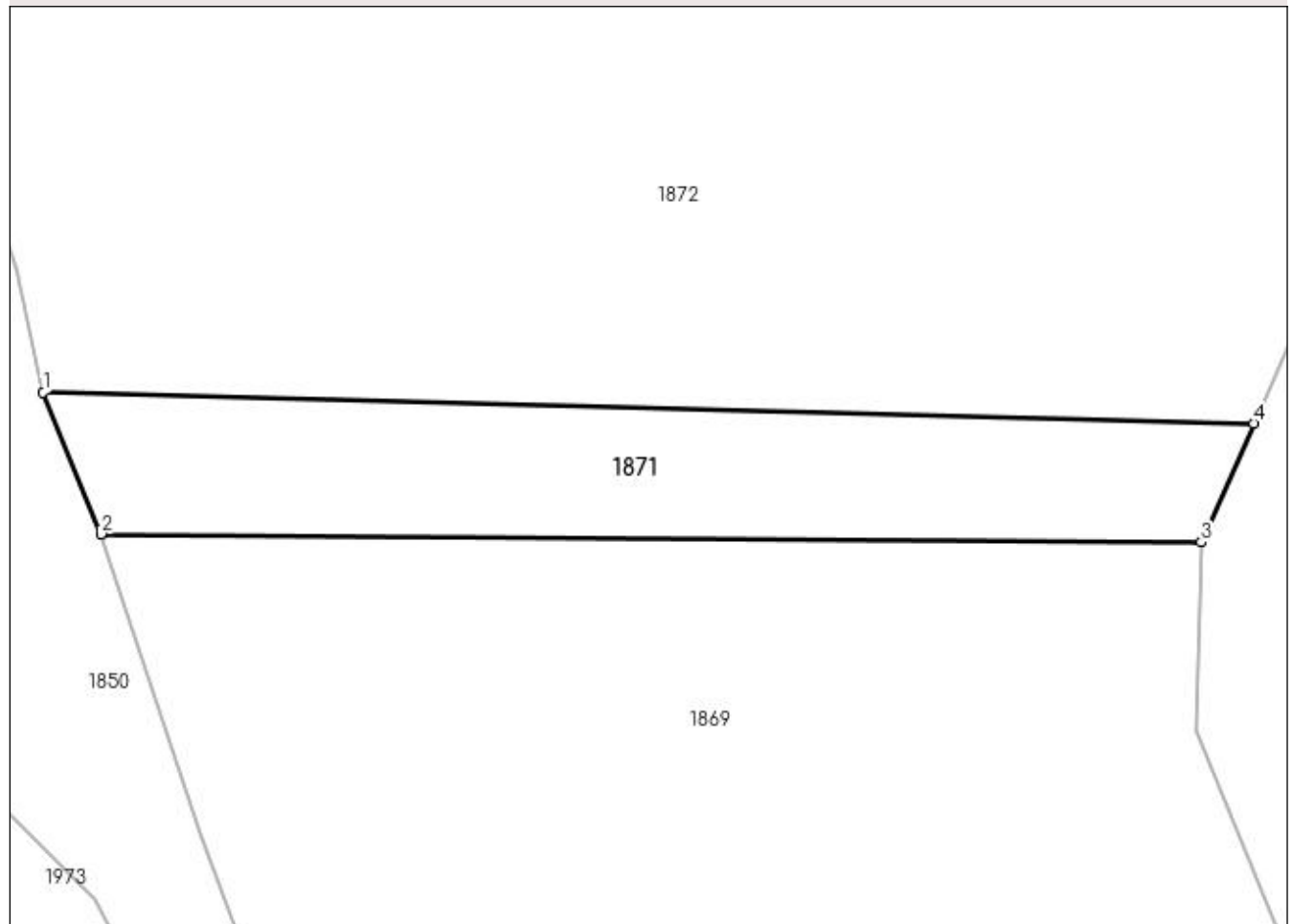
## Anexa Nr. 1 La Partea I

## Teren

Nr cadastral	Suprafața (mp)*	Observații / Referințe
	800	

\* Suprafața este determinată în planul de proiecție Stereo 70.

## DETALII LINIARE IMOBIL



## Date referitoare la teren

Crt	Categorie folosință	Intra vilan	Suprafața (mp)	Tarla	Parcelă	Nr. topo	Observații / Referințe
1	faneata	NU	800	66	3518/2	-	taluz

## Lungime Segmente

1) Valorile lungimilor segmentelor sunt obținute din proiecție în plan.

Punct început	X / Y	Punct sfârșit	X / Y	Lungime segment (** (m)
1	448.621,982 512.289,312	2	448.626,202 512.278,977	11.163
2	448.626,202 512.278,977	3	448.706,46 512.278,383	80.261
3	448.706,46 512.278,383	4	448.710,293 512.287,043	9.47
4	448.710,293 512.287,043	1	448.621,982 512.289,312	88.34

**\*\* Lungimile segmentelor sunt determinate în planul de proiecție Stereo 70 și sunt rotunjite la 1 milimetru.**

**\*\*\* Distanța dintre puncte este formată din segmente cumulate ce sunt mai mici decât valoarea 1 milimetru.**



**DATE DESPRE IMOBILUL NR. 1872**

Oficiul de Cadastru și Publicitate Imobiliară SIBIU  
Biroul de Cadastru și Publicitate Imobiliară Medias

**A. Partea I. Descrierea imobilului**

TEREN Extravilan

Adresa: Jud. Sibiu

Nr. Crt	Nr cadastral Nr. topografic	Suprafața* (mp)	Observații / Referințe
A1		4.900	Sector cadastral:57 Teren neimprejmuit;

**B. Partea II. Proprietari și acte**

Inscrieri privitoare la dreptul de proprietate și alte drepturi reale		Referințe
/		
Act Administrativ nr. 693/6, din 14/06/1995 emis de CJSDPAT SIBIU (TITLU DE PROPRIETATE);		
B1	Intabulare, drept de PROPRIETATE, dobandit prin Reconstituire, cota actuala 1/2 1) <b>LUCA IOAN</b>	A1
Act Notarial nr. 154, din 07/12/2005 emis de NP CRISTEA DANIEL (certificat de mostenitor);		
B2	Intabulare, drept de PROPRIETATE, dobandit prin Succesiune, cota actuala 1/2 1) <b>LUCA LUCREȚIA-MARIA</b>	A1

**C. Partea III. SARCINI .**

Inscrieri privind dezmembramintele dreptului de proprietate, drepturi reale de garanție și sarcini	Referințe
NU SUNT	

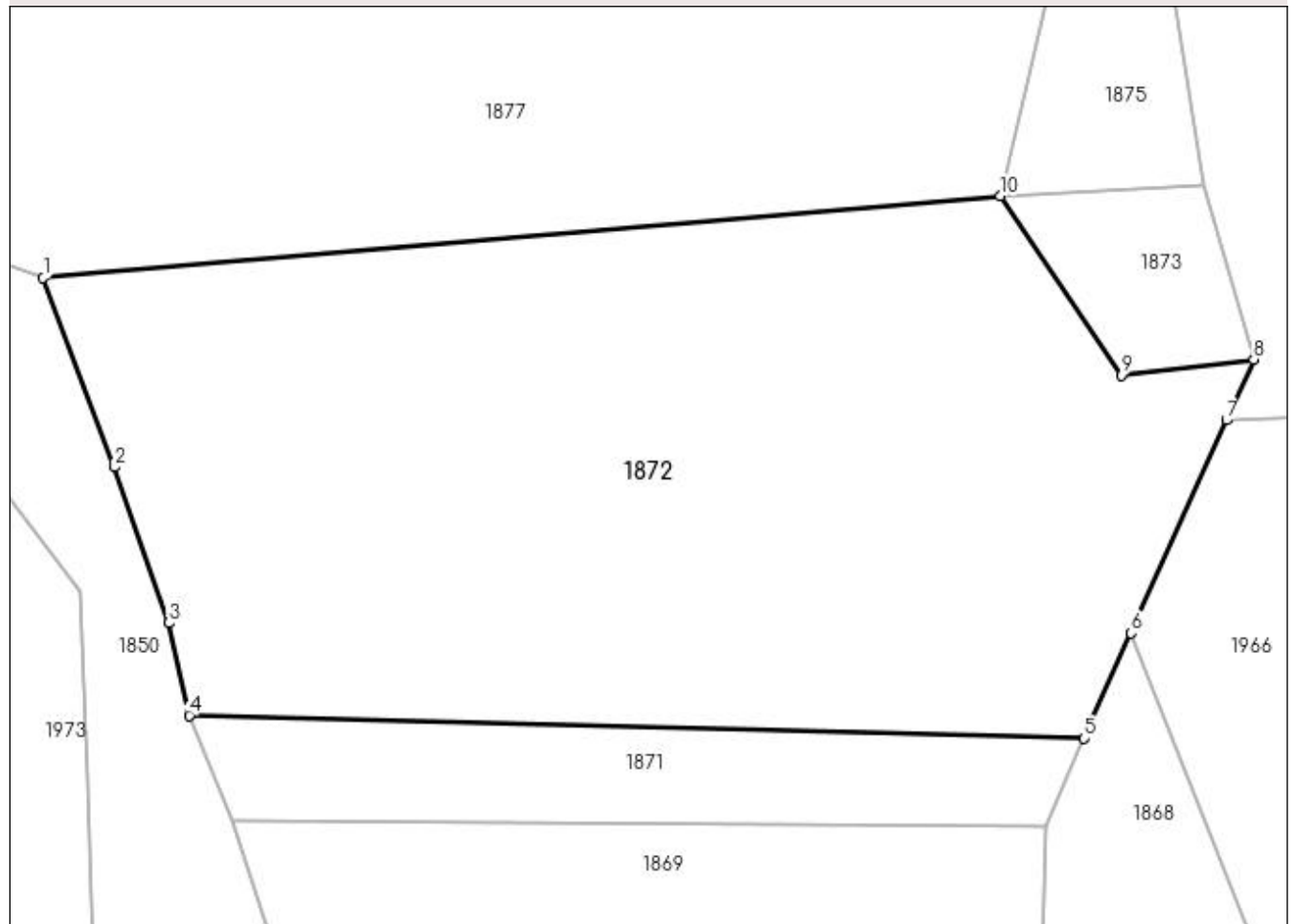
## Anexa Nr. 1 La Partea I

## Teren

Nr cadastral	Suprafața (mp)*	Observații / Referințe
	4.900	

\* Suprafața este determinată în planul de proiecție Stereo 70.

## DETALII LINIARE IMOBIL



## Date referitoare la teren

Crt	Categorie folosință	Intra vilan	Suprafața (mp)	Tarla	Parcelă	Nr. topo	Observații / Referințe
1	faneata	NU	4.900	66	3518/3	-	

## Lungime Segmente

1) Valorile lungimilor segmentelor sunt obținute din proiecție în plan.

Punct început	X / Y	Punct sfârșit	X / Y	Lungime segment (** (m)
1	448.607,571 512.332,471	2	448.614,632 512.313,811	19.951
2	448.614,632 512.313,811	3	448.619,943 512.298,437	16.266
3	448.619,943 512.298,437	4	448.621,982 512.289,312	9.35
4	448.621,982 512.289,312	5	448.710,293 512.287,043	88.34
5	448.710,293 512.287,043	6	448.714,933 512.297,418	11.365

Punct început	X / Y	Punct sfârșit	X / Y	Lungime segment (** (m)
6	448.714,933 512.297,418	7	448.724,34 512.318,453	23.042
7	448.724,34 512.318,453	8	448.727,024 512.324,454	6.574
8	448.727,024 512.324,454	9	448.713,934 512.322,858	13.187
9	448.713,934 512.322,858	10	448.702,042 512.340,546	21.314
10	448.702,042 512.340,546	1	448.607,571 512.332,471	94.815

\*\* Lungimile segmentelor sunt determinate în planul de proiecție Stereo 70 și sunt rotunjite la 1 milimetru.

\*\*\* Distanța dintre puncte este formată din segmente cumulate ce sunt mai mici decât valoarea 1 milimetru.





**DATE DESPRE IMOBILUL NR. 1873**

Oficiul de Cadastru și Publicitate Imobiliară SIBIU  
Biroul de Cadastru și Publicitate Imobiliară Medias

**A. Partea I. Descrierea imobilului**

TEREN Extravilan

Adresa: Jud. Sibiu

Nr. Crt	Nr cadastral Nr. topografic	Suprafața* (mp)	Observații / Referințe
A1		300	Sector cadastral:57 Teren neimpregmuit;

**B. Partea II. Proprietari și acte**

Inscrieri privitoare la dreptul de proprietate și alte drepturi reale		Referințe
/		
Act Administrativ nr. 693/6, din 14/06/1995 emis de CJSDPAT SIBIU (TITLU DE PROPRIETATE);		
B1	Intabulare, drept de PROPRIETATE, dobandit prin Reconstituire, cota actuala 1/2 1) <b>LUCA IOAN</b>	A1
Act Notarial nr. 154, din 07/12/2005 emis de NP CRISTEA DANIEL (certificat de mostenitor);		
B2	Intabulare, drept de PROPRIETATE, dobandit prin Succesiune, cota actuala 1/2 1) <b>LUCA LUCREȚIA-MARIA</b>	A1

**C. Partea III. SARCINI .**

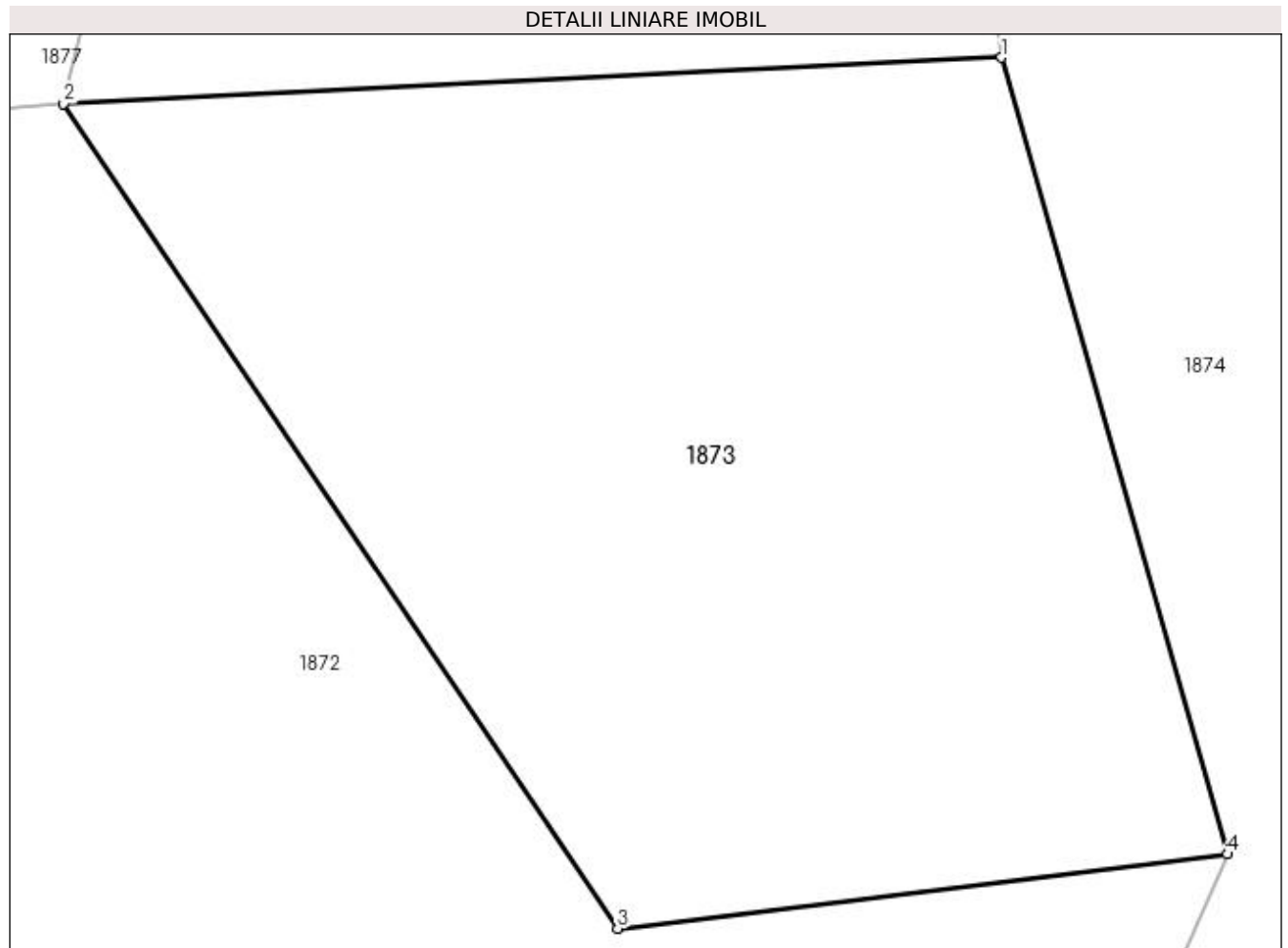
Inscrieri privind dezmembramintele dreptului de proprietate, drepturi reale de garanție și sarcini	Referințe
NU SUNT	

## Anexa Nr. 1 La Partea I

## Teren

Nr cadastral	Suprafața (mp)*	Observații / Referințe
	300	

\* Suprafața este determinată în planul de proiecție Stereo 70.



## Date referitoare la teren

Crt	Categorie folosință	Intra vilan	Suprafața (mp)	Tarla	Parcelă	Nr. topo	Observații / Referințe
1	faneata	NU	300	66	3517/3	-	tufaris

## Lungime Segmente

1) Valorile lungimilor segmentelor sunt obținute din proiecție în plan.

Punct început	X / Y	Punct sfârșit	X / Y	Lungime segment (** (m)
1	448.722,177 512.341,534	2	448.702,042 512.340,546	20.16
2	448.702,042 512.340,546	3	448.713,934 512.322,858	21.314
3	448.713,934 512.322,858	4	448.727,024 512.324,454	13.187
4	448.727,024 512.324,454	1	448.722,177 512.341,534	17.755

**\*\* Lungimile segmentelor sunt determinate în planul de proiecție Stereo 70 și sunt rotunjite la 1 milimetru.**

**\*\*\* Distanța dintre puncte este formată din segmente cumulate ce sunt mai mici decât valoarea 1 milimetru.**



**DATE DESPRE IMOBILUL NR. 1874**

Oficiul de Cadastru și Publicitate Imobiliară SIBIU  
Biroul de Cadastru și Publicitate Imobiliară Medias

**A. Partea I. Descrierea imobilului**

TEREN Extravilan

Adresa: Jud. Sibiu

Nr. Crt	Nr cadastral Nr. topografic	Suprafața* (mp)	Observații / Referințe
A1		3.300	Sector cadastral:57 Teren neimprejmuit;

**B. Partea II. Proprietari și acte**

Inscrieri privitoare la dreptul de proprietate și alte drepturi reale	Referințe
/	
Act Administrativ nr. 949/6, din 26/05/1995 emis de CJSDPAT SIBIU (TITLU DE PROPRIETATE);	
B1	A1
Intabulare, drept de PROPRIETATE, dobandit prin Constituire, cota actuala 1/1 1) NEGHIRLĂ ALEXANDRU	

**C. Partea III. SARCINI .**

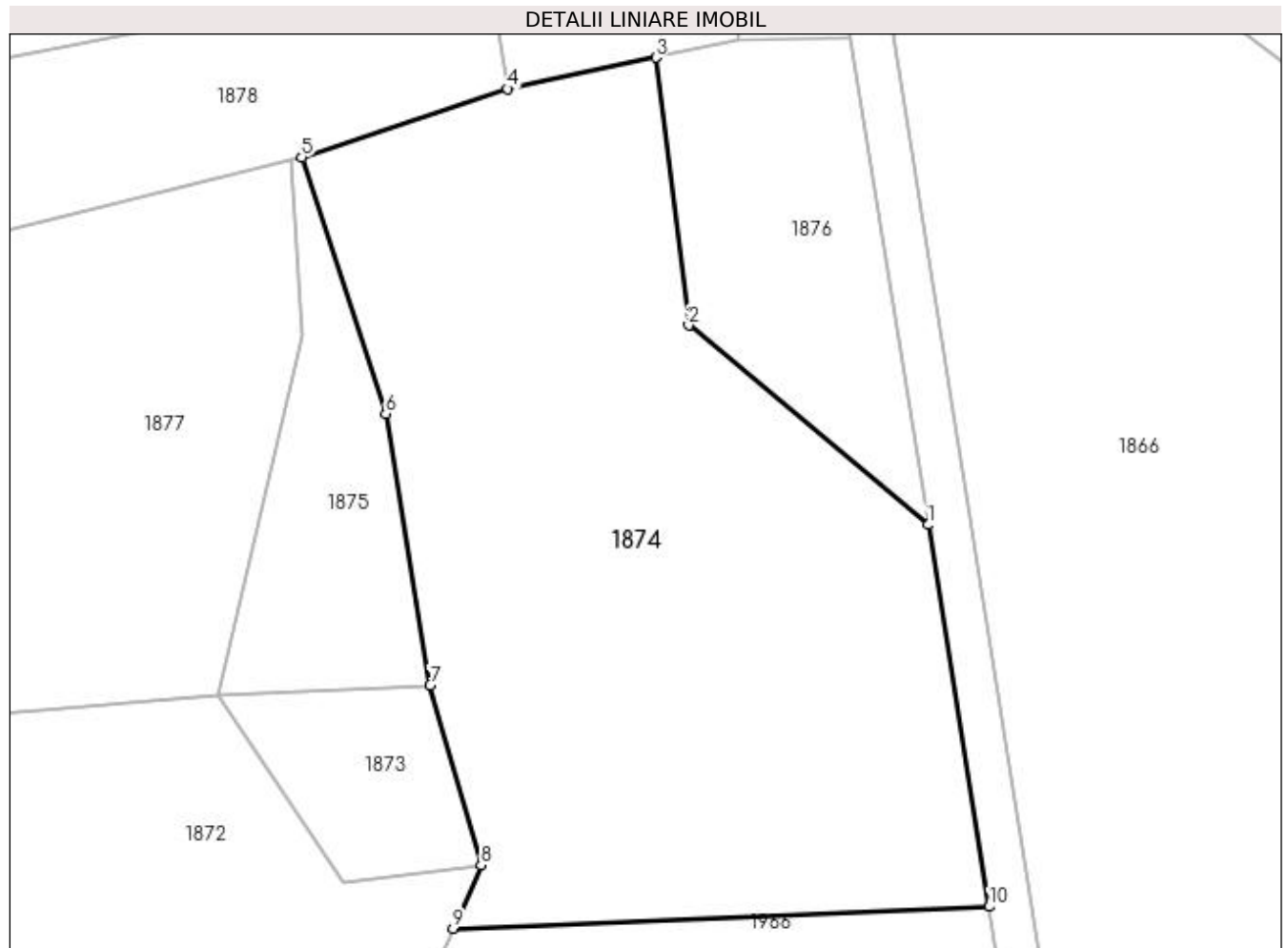
Inscrieri privind dezmembramintele dreptului de proprietate, drepturi reale de garanție și sarcini	Referințe
NU SUNT	

## Anexa Nr. 1 La Partea I

## Teren

Nr cadastral	Suprafața (mp)*	Observații / Referințe
	3.300	

\* Suprafața este determinată în planul de proiecție Stereo 70.



## Date referitoare la teren

Crt	Categorie folosință	Intra vilan	Suprafața (mp)	Tarla	Parcelă	Nr. topo	Observații / Referințe
1	padure	NU	3.300	66	3517/2	-	

## Lungime Segmente

1) Valorile lungimilor segmentelor sunt obținute din proiecție în plan.

Punct început	X / Y	Punct sfârșit	X / Y	Lungime segment (** (m)
1	448.769,454 512.356,73	2	448.746,704 512.375,642	29.585
2	448.746,704 512.375,642	3	448.743,606 512.401,036	25.582
3	448.743,606 512.401,036	4	448.729,542 512.398,061	14.375
4	448.729,542 512.398,061	5	448.709,99 512.391,558	20.606
5	448.709,99 512.391,558	6	448.717,972 512.367,251	25.584

Punct început	X / Y	Punct sfârșit	X / Y	Lungime segment (** (m)
6	448.717,972 512.367,251	7	448.722,177 512.341,534	26.058
7	448.722,177 512.341,534	8	448.727,024 512.324,454	17.755
8	448.727,024 512.324,454	9	448.724,34 512.318,453	6.574
9	448.724,34 512.318,453	10	448.775,253 512.320,529	50.955
10	448.775,253 512.320,529	1	448.769,454 512.356,73	36.662

\*\* Lungimile segmentelor sunt determinate în planul de proiecție Stereo 70 și sunt rotunjite la 1 milimetru.

\*\*\* Distanța dintre puncte este formată din segmente cumulate ce sunt mai mici decât valoarea 1 milimetru.





**DATE DESPRE IMOBILUL NR. 1875**

Oficiul de Cadastru și Publicitate Imobiliară SIBIU  
Biroul de Cadastru și Publicitate Imobiliară Medias

**A. Partea I. Descrierea imobilului**

TEREN Extravilan

Adresa: Jud. Sibiu

Nr. Crt	Nr cadastral Nr. topografic	Suprafața* (mp)	Observații / Referințe
A1		500	Sector cadastral:57 Teren neimprejmuț;

**B. Partea II. Proprietari și acte**

Inscrieri privitoare la dreptul de proprietate și alte drepturi reale	Referințe
/	
Act Administrativ nr. 685/6, din 13/06/1995 emis de CJSDPAT SIBIU (TITLU DE PROPRIETATE);	
B1	A1
Intabulare, drept de PROPRIETATE, dobândit prin Reconstituire, cota actuala 1/1	
1) BUCUR EUGENIA	
2) PINTEA GHEORGHE	
3) PINTEA IOAN	
4) PINTEA VASILE	

**C. Partea III. SARCINI .**

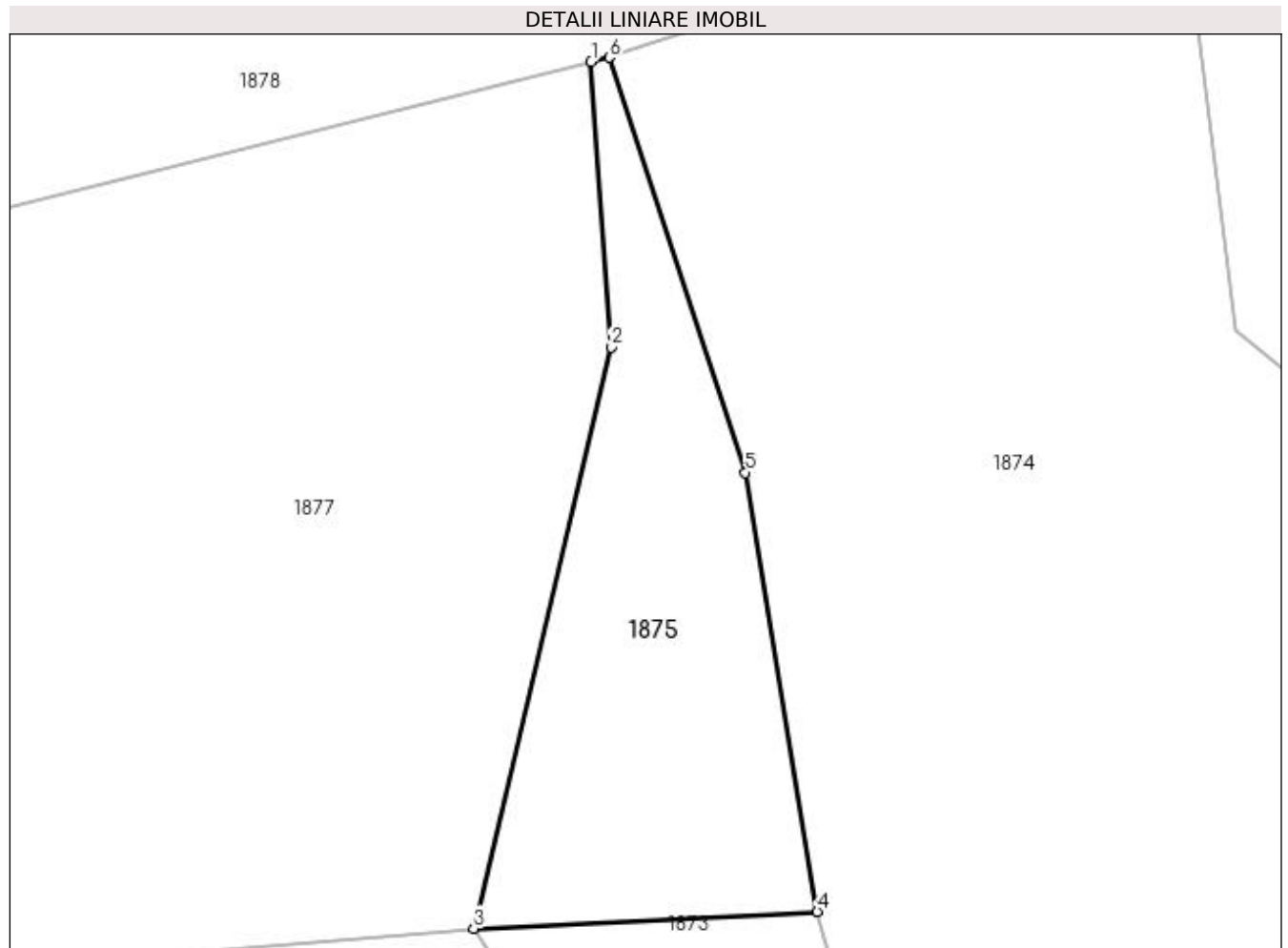
Inscrieri privind dezmembramintele dreptului de proprietate, drepturi reale de garanție și sarcini	Referințe
NU SUNT	

## Anexa Nr. 1 La Partea I

## Teren

Nr cadastral	Suprafața (mp)*	Observații / Referințe
	500	

\* Suprafața este determinată în planul de proiecție Stereo 70.



## Date referitoare la teren

Crt	Categorie folosință	Intra vilan	Suprafața (mp)	Tarla	Parcelă	Nr. topo	Observații / Referințe
1	faneata	NU	500	66	3517/5	-	tufaris NR PARCELA 4517/7 GRESIT IN TP

## Lungime Segmente

1) Valorile lungimilor segmentelor sunt obținute din proiecție în plan.

Punct început	X / Y	Punct sfârșit	X / Y	Lungime segment (** (m)
1	448.708,924 512.391,304	2	448.710,084 512.374,604	16.741
2	448.710,084 512.374,604	3	448.702,042 512.340,546	34.995
3	448.702,042 512.340,546	4	448.722,177 512.341,534	20.16
4	448.722,177 512.341,534	5	448.717,972 512.367,251	26.058
5	448.717,972 512.367,251	6	448.709,99 512.391,558	25.584

Punct început	X / Y	Punct sfârșit	X / Y	Lungime segment (** (m)
6	448.709,99 512.391,558	1	448.708,924 512.391,304	1.096

\*\* Lungimile segmentelor sunt determinate în planul de proiecție Stereo 70 și sunt rotunjite la 1 milimetru.

\*\*\* Distanța dintre puncte este formată din segmente cumulate ce sunt mai mici decât valoarea 1 milimetru.



**DATE DESPRE IMOBILUL NR. 1876**

Oficiul de Cadastru și Publicitate Imobiliară SIBIU  
Biroul de Cadastru și Publicitate Imobiliară Medias

**A. Partea I. Descrierea imobilului**

TEREN Extravilan

Adresa: Jud. Sibiu

Nr. Crt	Nr cadastral Nr. topografic	Suprafața* (mp)	Observații / Referințe
A1		700	Sector cadastral:57 Teren neimprejmuit;

**B. Partea II. Proprietari și acte**

Inscrieri privitoare la dreptul de proprietate și alte drepturi reale	Referințe
/	
Act Administrativ nr. 949/6, din 26/05/1995 emis de CJSDPAT SIBIU (TITLU DE PROPRIETATE);	
B1	A1
Intabulare, drept de PROPRIETATE, dobandit prin Constituire, cota actuala 1/1 1) NEGHIRLĂ ALEXANDRU	

**C. Partea III. SARCINI .**

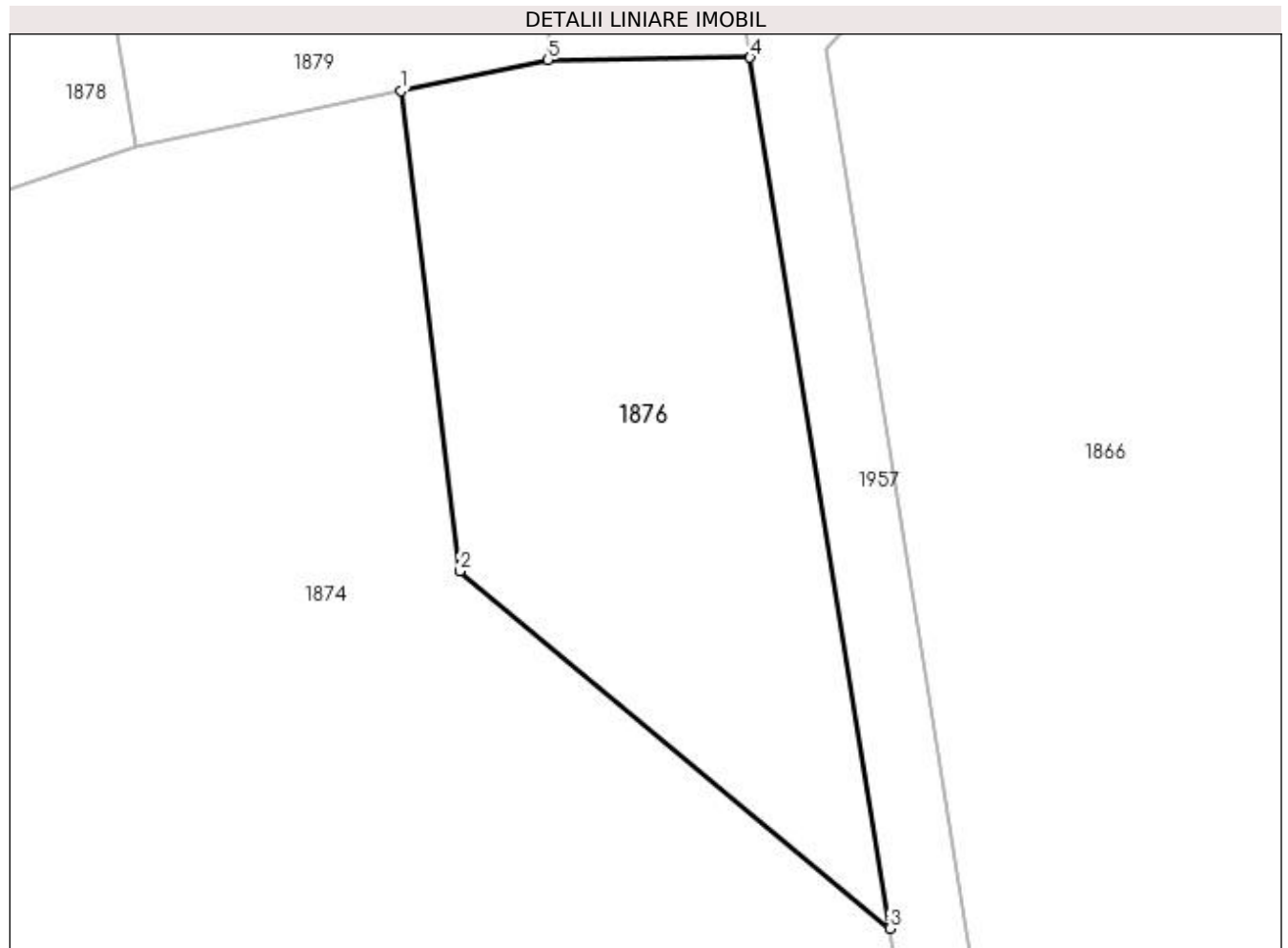
Inscrieri privind dezmembramintele dreptului de proprietate, drepturi reale de garanție și sarcini	Referințe
NU SUNT	

## Anexa Nr. 1 La Partea I

## Teren

Nr cadastral	Suprafața (mp)*	Observații / Referințe
	700	

\* Suprafața este determinată în planul de proiecție Stereo 70.



## Date referitoare la teren

Crt	Categorie folosință	Intra vilan	Suprafața (mp)	Tarla	Parcelă	Nr. topo	Observații / Referințe
1	faneata	NU	700	66	3516	-	

## Lungime Segmente

1) Valorile lungimilor segmentelor sunt obținute din proiecție în plan.

Punct început	X / Y	Punct sfârșit	X / Y	Lungime segment (** (m)
1	448.743,606 512.401,036	2	448.746,704 512.375,642	25.582
2	448.746,704 512.375,642	3	448.769,454 512.356,73	29.585
3	448.769,454 512.356,73	4	448.762,075 512.402,805	46.662
4	448.762,075 512.402,805	5	448.751,377 512.402,679	10.699
5	448.751,377 512.402,679	1	448.743,606 512.401,036	7.943

**\*\* Lungimile segmentelor sunt determinate în planul de proiecție Stereo 70 și sunt rotunjite la 1 milimetru.**

**\*\*\* Distanța dintre puncte este formată din segmente cumulate ce sunt mai mici decât valoarea 1 milimetru.**





**DATE DESPRE IMOBILUL NR. 1877**

Oficiul de Cadastru și Publicitate Imobiliară SIBIU  
Biroul de Cadastru și Publicitate Imobiliară Medias

**A. Partea I. Descrierea imobilului**

TEREN Extravilan

Adresa: Jud. Sibiu

Nr. Crt	Nr cadastral Nr. topografic	Suprafața* (mp)	Observații / Referințe
A1		15.400	Sector cadastral:57 Teren neimprejmut;

**B. Partea II. Proprietari și acte**

Inscrieri privitoare la dreptul de proprietate și alte drepturi reale	Referințe
/	
Act Administrativ nr. 685/6, din 13/06/1995 emis de CJSDPAT SIBIU (TITLU DE PROPRIETATE);	
B1	A1
Intabulare, drept de PROPRIETATE, dobândit prin Reconstituire, cota actuala 1/1	
1) BUCUR EUGENIA	
2) PINTEA GHEORGHE	
3) PINTEA IOAN	
4) PINTEA VASILE	

**C. Partea III. SARCINI .**

Inscrieri privind dezmembramintele dreptului de proprietate, drepturi reale de garanție și sarcini	Referințe
NU SUNT	

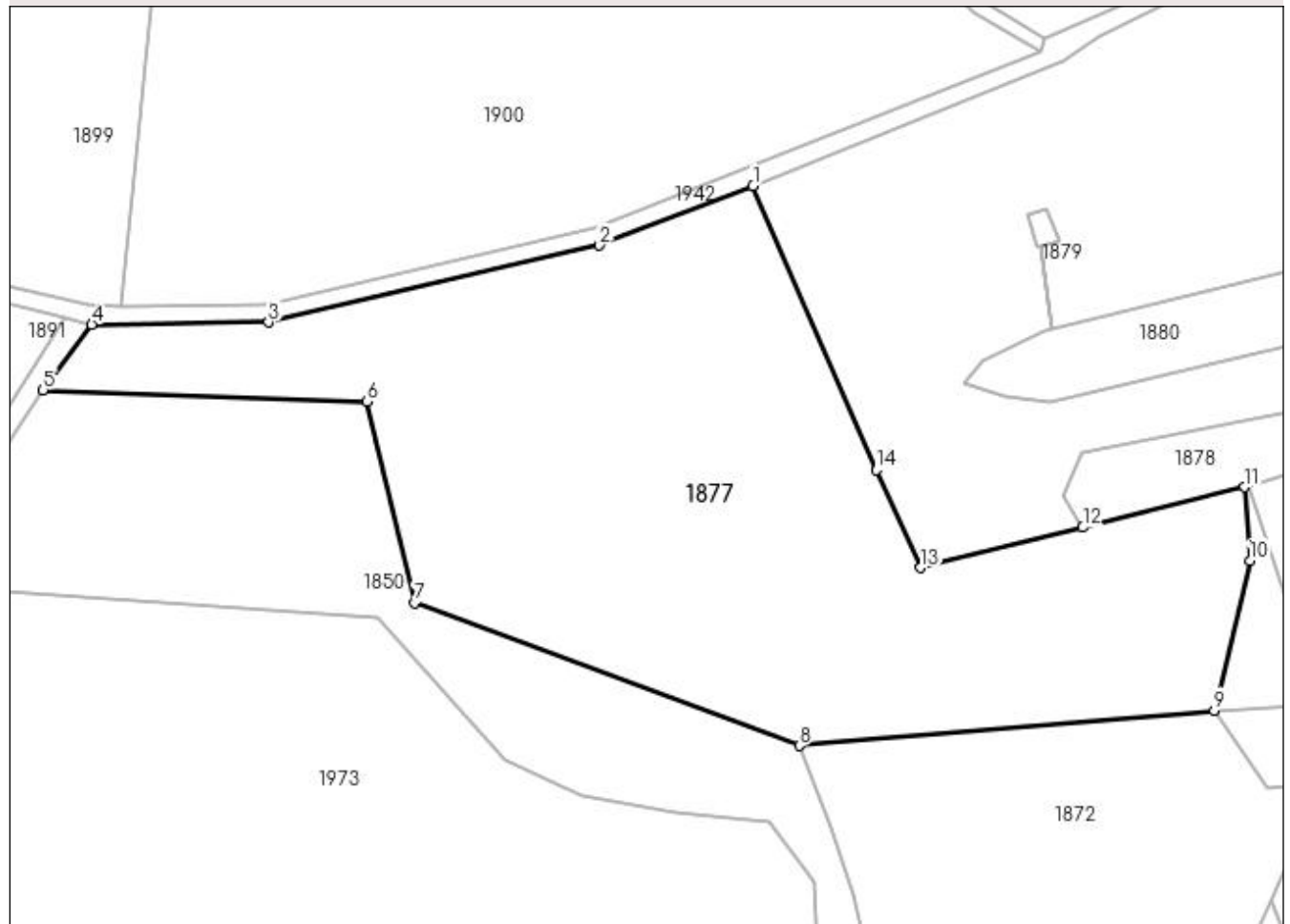
## Anexa Nr. 1 La Partea I

## Teren

Nr cadastral	Suprafața (mp)*	Observații / Referințe
	15.400	

\* Suprafața este determinată în planul de proiecție Stereo 70.

## DETALII LINIARE IMOBIL



## Date referitoare la teren

Crt	Categorie folosință	Intra vilan	Suprafața (mp)	Tarla	Parcelă	Nr. topo	Observații / Referințe
1	arabil	NU	15.400	66	3512/4	-	

## Lungime Segmente

1) Valorile lungimilor segmentelor sunt obținute din proiecție în plan.

Punct început	X / Y	Punct sfârșit	X / Y	Lungime segment (** (m)
1	448.597,061 512.459,903	2	448.562,152 512.446,332	37.454
2	448.562,152 512.446,332	3	448.486,848 512.428,81	77.316
3	448.486,848 512.428,81	4	448.446,626 512.428,283	40.225
4	448.446,626 512.428,283	5	448.435,55 512.413,44	18.52
5	448.435,55 512.413,44	6	448.509,21 512.410,854	73.706

Punct început	X / Y	Punct sfârşit	X / Y	Lungime segment (** (m)
6	448.509,21 512.410,854	7	448.520,101 512.365,006	47.123
7	448.520,101 512.365,006	8	448.607,571 512.332,471	93.325
8	448.607,571 512.332,471	9	448.702,042 512.340,546	94.815
9	448.702,042 512.340,546	10	448.710,084 512.374,604	34.995
10	448.710,084 512.374,604	11	448.708,924 512.391,304	16.741
11	448.708,924 512.391,304	12	448.672,064 512.382,158	37.978
12	448.672,064 512.382,158	13	448.635,204 512.373,012	37.978
13	448.635,204 512.373,012	14	448.625,118 512.395,206	24.378
14	448.625,118 512.395,206	1	448.597,061 512.459,903	70.519

\*\* Lungimile segmentelor sunt determinate în planul de proiecție Stereo 70 și sunt rotunjite la 1 milimetru.

\*\*\* Distanța dintre puncte este formată din segmente cumulate ce sunt mai mici decât valoarea 1 milimetru.



**DATE DESPRE IMOBILUL NR. 1878**

Oficiul de Cadastru și Publicitate Imobiliară SIBIU  
Biroul de Cadastru și Publicitate Imobiliară Medias

**A. Partea I. Descrierea imobilului**

TEREN Extravilan

Adresa: Jud. Sibiu

Nr. Crt	Nr cadastral Nr. topografic	Suprafața* (mp)	Observații / Referințe
A1		900	Sector cadastral:57 Teren neimprejmuit;

**B. Partea II. Proprietari și acte**

Inscrieri privitoare la dreptul de proprietate și alte drepturi reale	Referințe
/	
Act Administrativ nr. 705/6, din 23/05/1995 emis de CJSDPAT SIBIU (TITLU DE PROPRIETATE);	
B1	A1
Intabulare, drept de PROPRIETATE, dobândit prin Reconstituire, cota actuala 1/1 1) POPOVICI GHEORGHE	

**C. Partea III. SARCINI .**

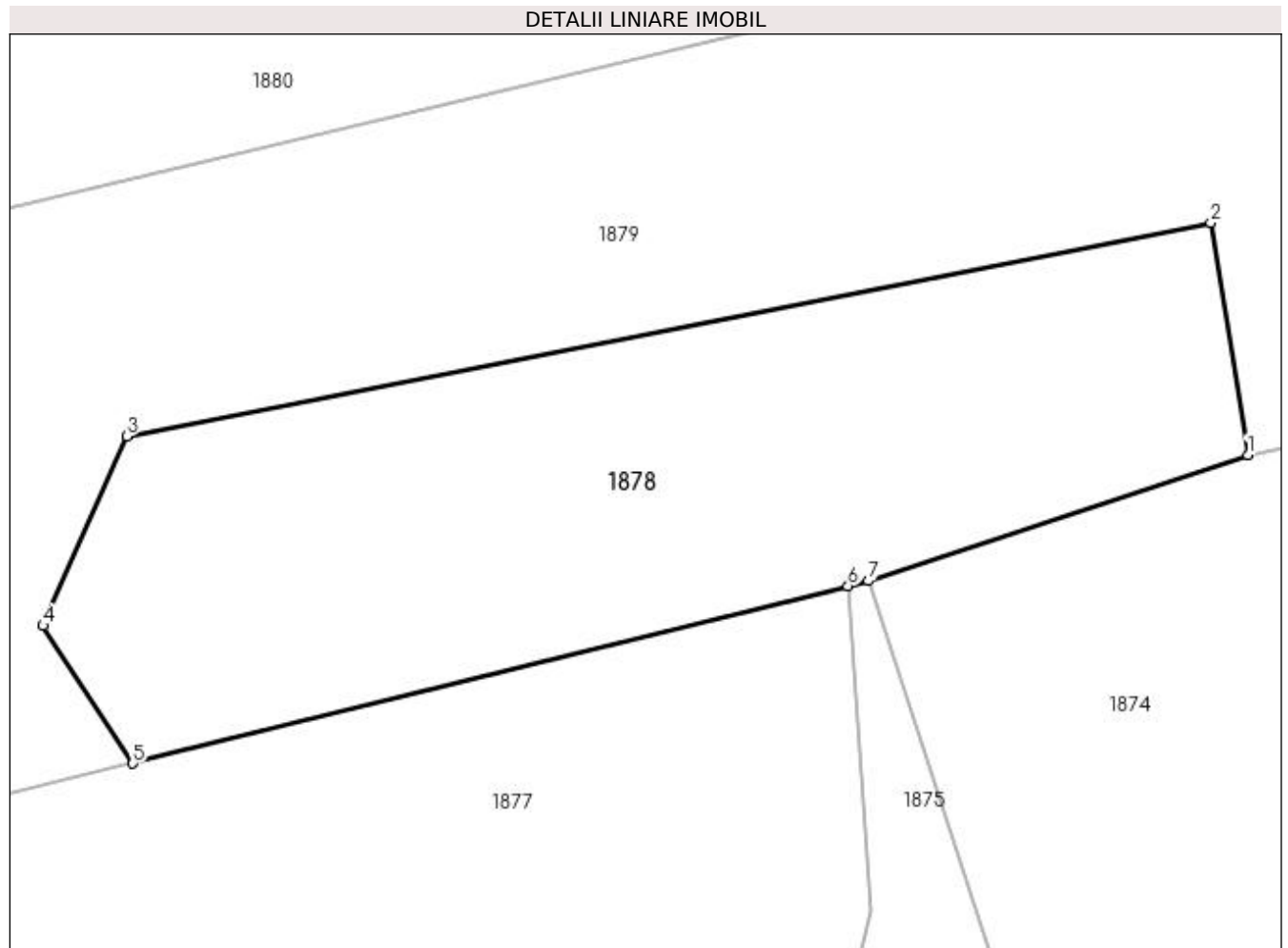
Inscrieri privind dezmembramintele dreptului de proprietate, drepturi reale de garanție și sarcini	Referințe
NU SUNT	

## Anexa Nr. 1 La Partea I

## Teren

Nr cadastral	Suprafața (mp)*	Observații / Referințe
	900	

\* Suprafața este determinată în planul de proiecție Stereo 70.



## Date referitoare la teren

Crt	Categorie folosință	Intravilan	Suprafața (mp)	Tarla	Parcelă	Nr. topo	Observații / Referințe
1	faneata	NU	900	66	3517/1	-	NR PARCELA 3516/7 GRESIT IN TP

## Lungime Segmente

1) Valorile lungimilor segmentelor sunt obținute din proiecție în plan.

Punct început	X / Y	Punct sfârșit	X / Y	Lungime segment (** (m)
1	448.729,542 512.398,061	2	448.727,626 512.410,013	12.104
2	448.727,626 512.410,013	3	448.671,747 512.399,011	56.952
3	448.671,747 512.399,011	4	448.667,44 512.389,252	10.667
4	448.667,44 512.389,252	5	448.672,064 512.382,158	8.468
5	448.672,064 512.382,158	6	448.708,924 512.391,304	37.978

Punct început	X / Y	Punct sfârșit	X / Y	Lungime segment (** (m)
6	448.708,924 512.391,304	7	448.709,99 512.391,558	1.096
7	448.709,99 512.391,558	1	448.729,542 512.398,061	20.606

\*\* Lungimile segmentelor sunt determinate în planul de proiecție Stereo 70 și sunt rotunjite la 1 milimetru.

\*\*\* Distanța dintre puncte este formată din segmente cumulate ce sunt mai mici decât valoarea 1 milimetru.





**DATE DESPRE IMOBILUL NR. 1879**

Oficiul de Cadastru și Publicitate Imobiliară SIBIU  
Biroul de Cadastru și Publicitate Imobiliară Medias

**A. Partea I. Descrierea imobilului**

TEREN Necunoscut

Adresa: Loc. Ighisu Nou, Jud. Sibiu

Nr. Crt	Nr cadastral Nr. topografic	Suprafața* (mp)	Observații / Referințe
A1		12.000	Sector cadastral:57 Teren neimprejmuit;

**B. Partea II. Proprietari și acte**

Inscrieri privitoare la dreptul de proprietate și alte drepturi reale	Referințe
/	
Act Administrativ nr. 705/6, din 23/05/1995 emis de CJSDPAT SIBIU (TITLU DE PROPRIETATE);	
B1	A1
Intabulare, drept de PROPRIETATE, dobândit prin Reconstituire, cota actuala 1/1 1) POPOVICI GHEORGHE	

**C. Partea III. SARCINI .**

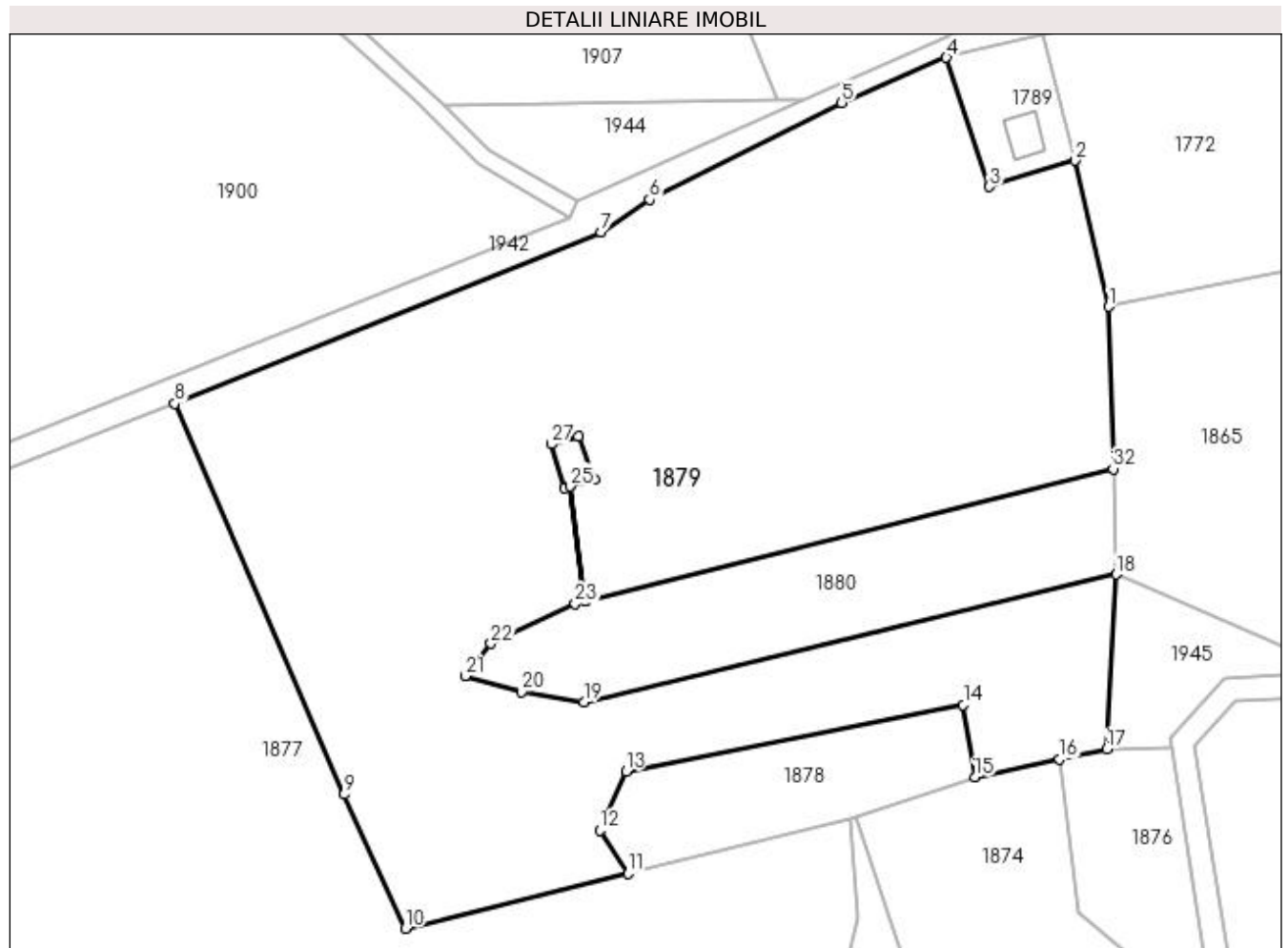
Inscrieri privind dezmembramintele dreptului de proprietate, drepturi reale de garanție și sarcini	Referințe
NU SUNT	

## Anexa Nr. 1 La Partea I

## Teren

Nr cadastral	Suprafața (mp)*	Observații / Referințe
	12.000	

\* Suprafața este determinată în planul de proiecție Stereo 70.



## Date referitoare la teren

Crt	Categorie folosință	Intra vilan	Suprafața (mp)	Tarla	Parcelă	Nr. topo	Observații / Referințe
1	arabil	DA	3.272	66	3512/3	-	
2	arabil	NU	8.728	66	3512/3	-	

## Lungime Segmente

1) Valorile lungimilor segmentelor sunt obținute din proiecție în plan.

Punct început	X / Y	Punct sfârșit	X / Y	Lungime segment (** (m)
1	448.751,692 512.475,91	2	448.746,092 512.500,115	24.844
3	448.731,968 512.495,779	4	448.724,836 512.517,132	22.513
5	448.707,51 512.509,658	6	448.675,676 512.493,664	35.627
7	448.667,646 512.488,217	8	448.597,061 512.459,903	76.052

Punct început	X / Y	Punct sfârșit	X / Y	Lungime segment (** (m)
2	448.746,092 512.500,115	3	448.731,968 512.495,779	14.775
4	448.724,836 512.517,132	5	448.707,51 512.509,658	18.869
6	448.675,676 512.493,664	7	448.667,646 512.488,217	9.703
8	448.597,061 512.459,903	9	448.625,118 512.395,206	70.519

Punct început	X / Y	Punct sfârșit	X / Y	Lungime segment (** (m)
9	448.625,118 512.395,206	10	448.635,204 512.373,012	24.378
11	448.672,064 512.382,158	12	448.667,44 512.389,252	8.468
13	448.671,747 512.399,011	14	448.727,626 512.410,013	56.952
15	448.729,542 512.398,061	16	448.743,606 512.401,036	14.375
17	448.751,377 512.402,679	18	448.752,929 512.431,605	28.968
19	448.664,808 512.410,522	20	448.654,476 512.412,165	10.461
21	448.645,12 512.414,78	22	448.649,407 512.420,148	6.869
23	448.663,337 512.426,747	24	448.665,042 512.427,174	1.758
25	448.662,573 512.446,161	26	448.661,62 512.445,872	0.996
27	448.659,379 512.453,17	28	448.663,882 512.454,488	4.692
29	448.666,596 512.447,379	30	448.662,595 512.446,167	4.18
31	448.665,066 512.427,18	32	448.752,441 512.449,089	90.08

Punct început	X / Y	Punct sfârșit	X / Y	Lungime segment (** (m)
10	448.635,204 512.373,012	11	448.672,064 512.382,158	37.978
12	448.667,44 512.389,252	13	448.671,747 512.399,011	10.667
14	448.727,626 512.410,013	15	448.729,542 512.398,061	12.104
16	448.743,606 512.401,036	17	448.751,377 512.402,679	7.943
18	448.752,929 512.431,605	19	448.664,808 512.410,522	90.609
20	448.654,476 512.412,165	21	448.645,12 512.414,78	9.714
22	448.649,407 512.420,148	23	448.663,337 512.426,747	15.413
24	448.665,042 512.427,174	25	448.662,573 512.446,161	19.146
26	448.661,62 512.445,872	27	448.659,379 512.453,17	7.634
28	448.663,882 512.454,488	29	448.666,596 512.447,379	7.61
30	448.662,595 512.446,167	31	448.665,066 512.427,18	19.147
32	448.752,441 512.449,089	1	448.751,692 512.475,91	26.831

\*\* Lungimile segmentelor sunt determinate în planul de proiecție Stereo 70 și sunt rotunjite la 1 milimetru.

\*\*\* Distanța dintre puncte este formată din segmente cumulate ce sunt mai mici decât valoarea 1 milimetru.



**DATE DESPRE IMOBILUL NR. 1880**

Oficiul de Cadastru și Publicitate Imobiliară SIBIU  
Biroul de Cadastru și Publicitate Imobiliară Medias

**A. Partea I. Descrierea imobilului**

TEREN Extravilan

Adresa: Jud. Sibiu

Nr. Crt	Nr cadastral Nr. topografic	Suprafața* (mp)	Observații / Referințe
A1		1.700	Sector cadastral:57 Teren neimprejmuit;

**B. Partea II. Proprietari și acte**

Inscrieri privitoare la dreptul de proprietate și alte drepturi reale	Referințe
/	
Act Administrativ nr. 705/6, din 23/05/1995 emis de CJSDPAT SIBIU (TITLU DE PROPRIETATE);	
B1	A1
Intabulare, drept de PROPRIETATE, dobândit prin Reconstituire, cota actuala 1/1 1) POPOVICI GHEORGHE	

**C. Partea III. SARCINI .**

Inscrieri privind dezmembramintele dreptului de proprietate, drepturi reale de garanție și sarcini	Referințe
NU SUNT	

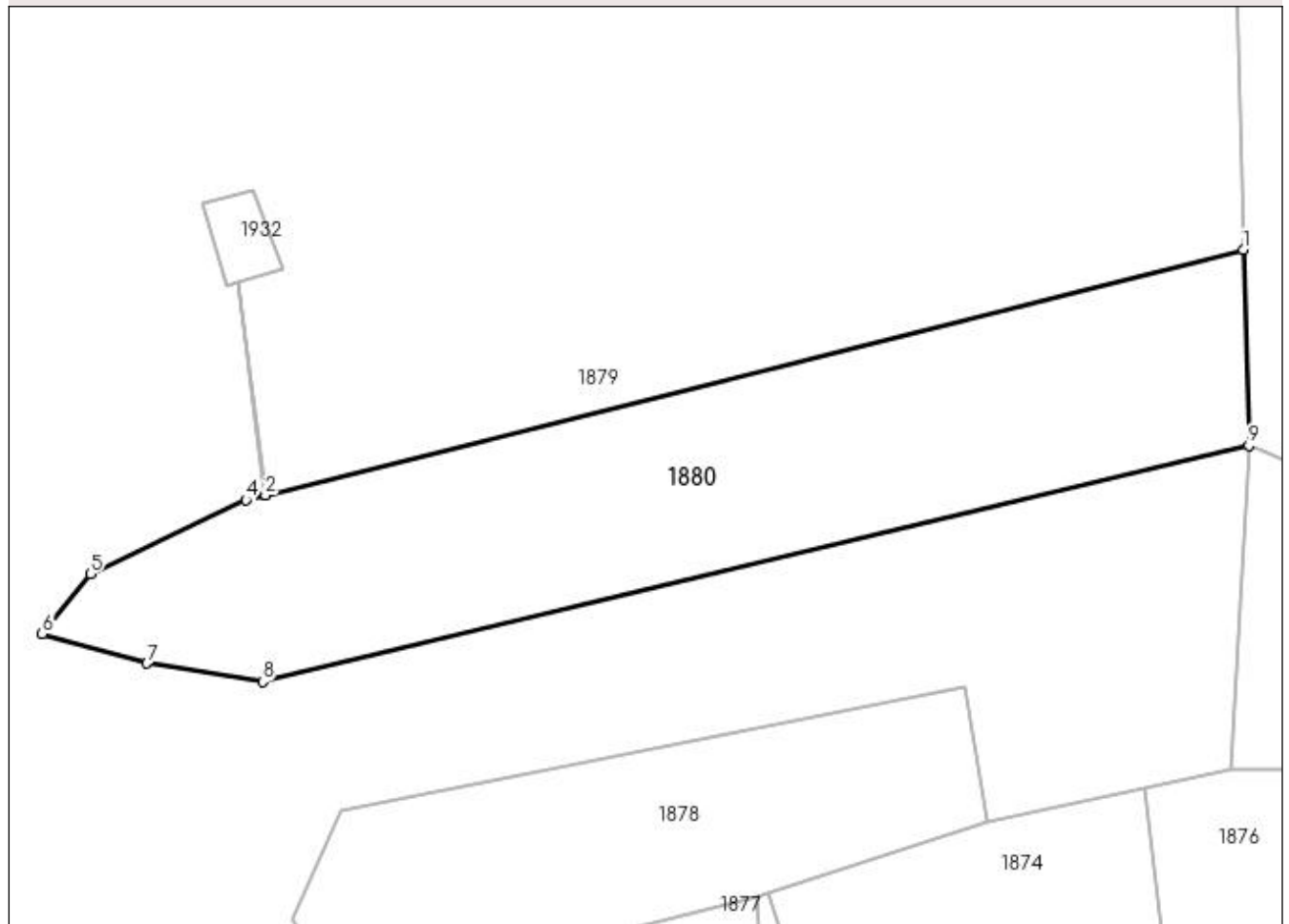
## Anexa Nr. 1 La Partea I

## Teren

Nr cadastral	Suprafața (mp)*	Observații / Referințe
	1.700	

\* Suprafața este determinată în planul de proiecție Stereo 70.

## DETALII LINIARE IMOBIL



## Date referitoare la teren

Crt	Categorie folosință	Intravilan	Suprafața (mp)	Tarla	Parcelă	Nr. topo	Observații / Referințe
1	faneata	NU	1.700	66	3515	-	

## Lungime Segmente

1) Valorile lungimilor segmentelor sunt obținute din proiecție în plan.

Punct început	X / Y	Punct sfârșit	X / Y	Lungime segment (** (m)
1	448.752,441 512.449,089	2	448.665,066 512.427,18	90.08
2	448.665,066 512.427,18	3	448.665,042 512.427,174	0.025
3	448.665,042 512.427,174	4	448.663,337 512.426,747	1.758
4	448.663,337 512.426,747	5	448.649,407 512.420,148	15.413
5	448.649,407 512.420,148	6	448.645,12 512.414,78	6.869

Punct început	X / Y	Punct sfârşit	X / Y	Lungime segment (** (m)
6	448.645,12 512.414,78	7	448.654,476 512.412,165	9.714
7	448.654,476 512.412,165	8	448.664,808 512.410,522	10.461
8	448.664,808 512.410,522	9	448.752,929 512.431,605	90.609
9	448.752,929 512.431,605	1	448.752,441 512.449,089	17.491

\*\* Lungimile segmentelor sunt determinate în planul de proiecție Stereo 70 și sunt rotunjite la 1 milimetru.

\*\*\* Distanța dintre puncte este formată din segmente cumulate ce sunt mai mici decât valoarea 1 milimetru.





**DATE DESPRE IMOBILUL NR. 1881**

Oficiul de Cadastru și Publicitate Imobiliară SIBIU  
Biroul de Cadastru și Publicitate Imobiliară Medias

**A. Partea I. Descrierea imobilului**

TEREN Extravilan

Adresa: Jud. Sibiu

Nr. Crt	Nr cadastral Nr. topografic	Suprafața* (mp)	Observații / Referințe
A1		900	Sector cadastral:57 Teren neimprejmuit;

**B. Partea II. Proprietari și acte**

Inscrieri privitoare la dreptul de proprietate și alte drepturi reale	Referințe
/	
Act Administrativ nr. 788/6, din 15/06/1995 emis de CJSDPAT SIBIU (TITLU DE PROPRIETATE);	
B1	A1
Intabulare, drept de PROPRIETATE, dobândit prin Reconstituire, cota actuala 1/1 1) KURTI WILHELM	

**C. Partea III. SARCINI .**

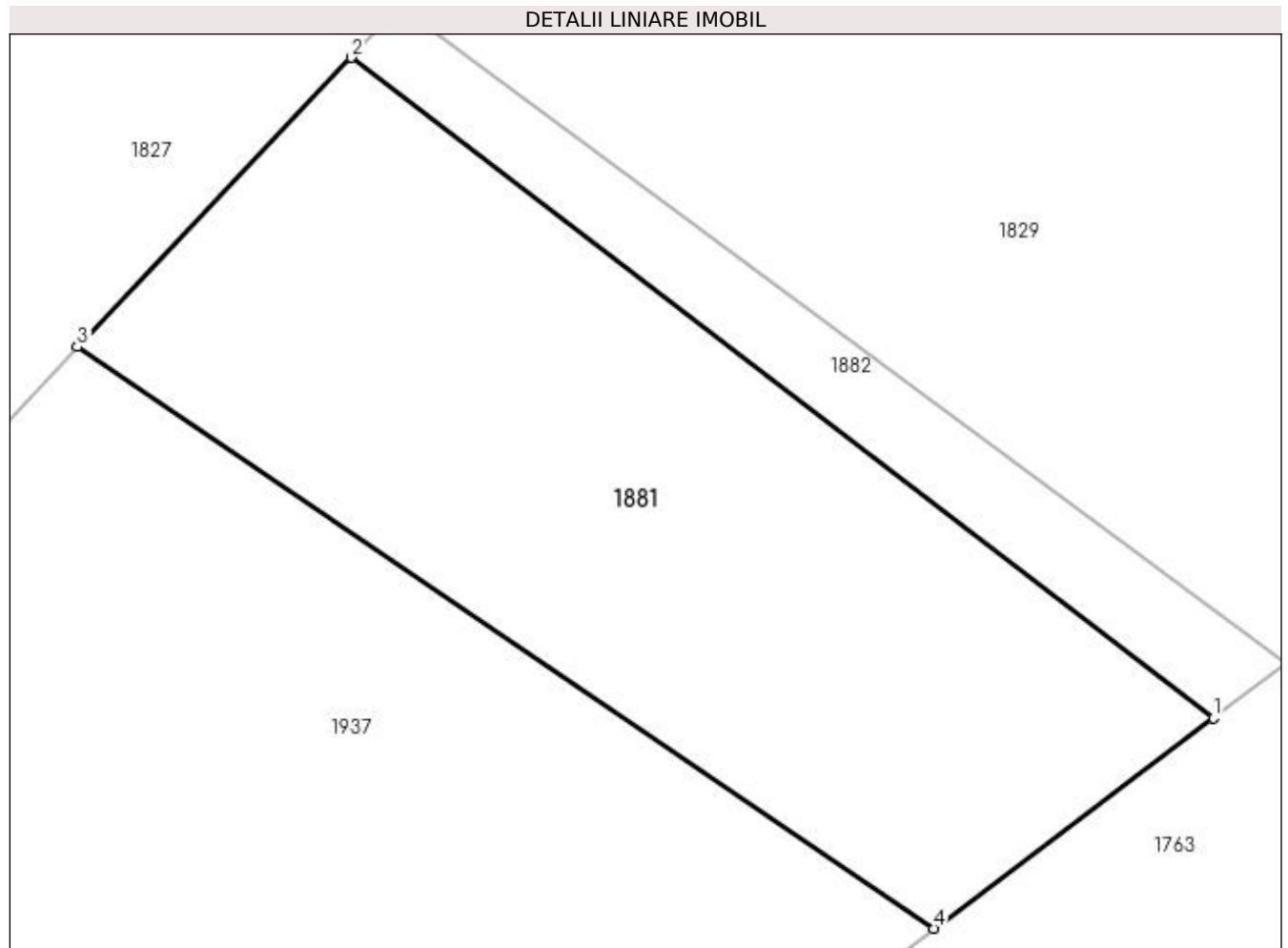
Inscrieri privind dezmembramintele dreptului de proprietate, drepturi reale de garanție și sarcini	Referințe
NU SUNT	

## Anexa Nr. 1 La Partea I

## Teren

Nr cadastral	Suprafața (mp)*	Observații / Referințe
	900	

\* Suprafața este determinată în planul de proiecție Stereo 70.



## Date referitoare la teren

Crt	Categorie folosință	Intravilan	Suprafața (mp)	Tarla	Parcelă	Nr. topo	Observații / Referințe
1	faneata	NU	900	66	3542/2	-	tufaris

## Lungime Segmente

1) Valorile lungimilor segmentelor sunt obținute din proiecție în plan.

Punct început	X / Y	Punct sfârșit	X / Y	Lungime segment (** (m)
1	448.748,184 512.011,488	2	448.706,566 512.043,352	52.415
2	448.706,566 512.043,352	3	448.693,35 512.029,39	19.225
3	448.693,35 512.029,39	4	448.734,699 512.001,336	49.967
4	448.734,699 512.001,336	1	448.748,184 512.011,488	16.879

**\*\* Lungimile segmentelor sunt determinate în planul de proiecție Stereo 70 și sunt rotunjite la 1 milimetru.**

**\*\*\* Distanța dintre puncte este formată din segmente cumulate ce sunt mai mici decât valoarea 1 milimetru.**



**DATE DESPRE IMOBILUL NR. 1882**

Oficiul de Cadastru și Publicitate Imobiliară SIBIU  
Biroul de Cadastru și Publicitate Imobiliară Medias

**A. Partea I. Descrierea imobilului**

TEREN Extravilan

Adresa: Jud. Sibiu

Nr. Crt	Nr cadastral Nr. topografic	Suprafața* (mp)	Observații / Referințe
A1		200	Sector cadastral:57 Teren neimprejmuit;

**B. Partea II. Proprietari și acte**

Inscrieri privitoare la dreptul de proprietate și alte drepturi reale	Referințe
/	
Act Notarial nr. 124, din 09/10/2015 emis de NP LOHAN FLORENTINA GEORGETA (certificat de mostenitor);	
B1	A1
Intabulare, drept de PROPRIETATE, dobandit prin Succesiune, cota actuala 1/1 1) GHICĂȘAN EUGENIA	

**C. Partea III. SARCINI .**

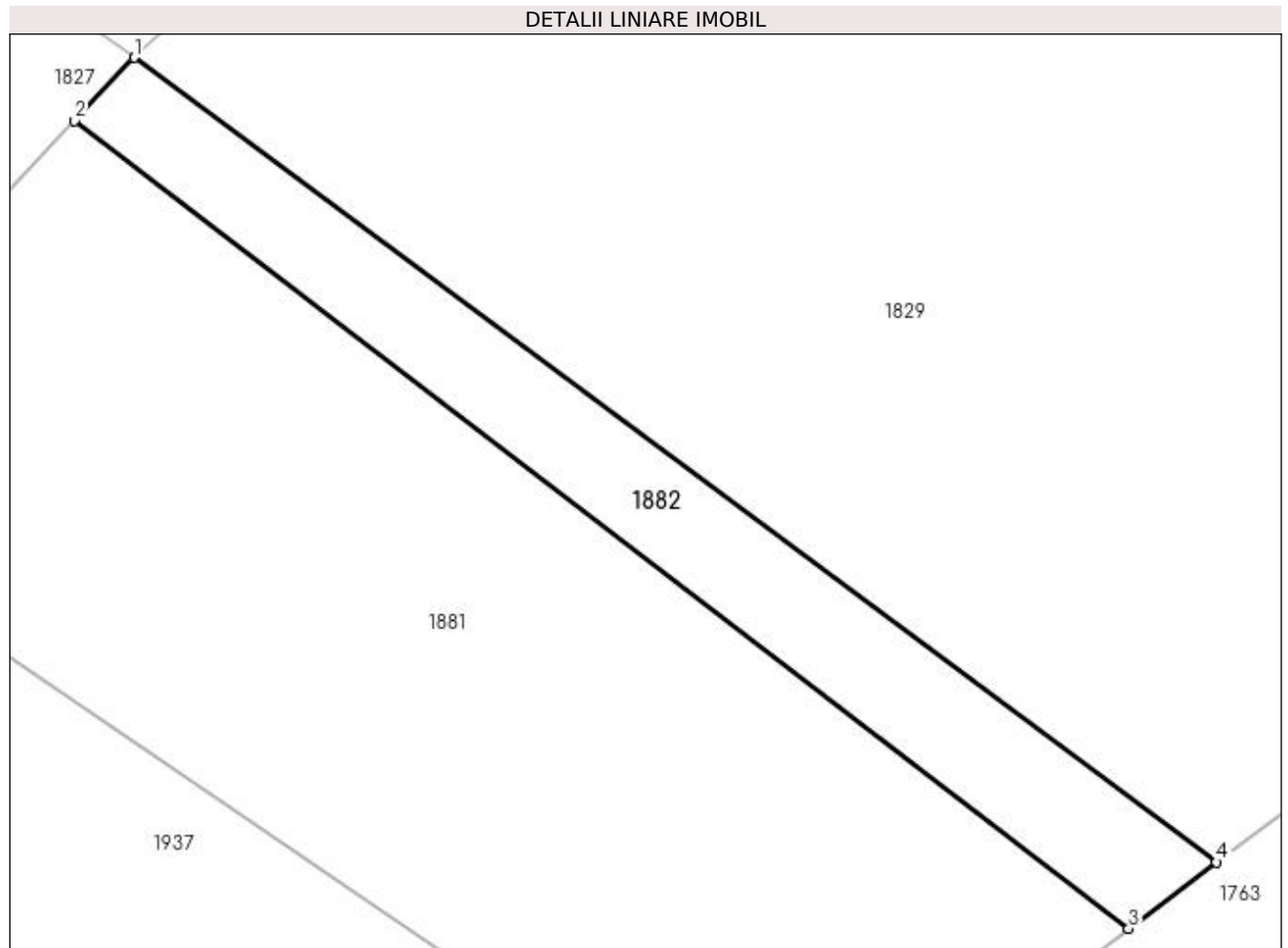
Inscrieri privind dezmembramintele dreptului de proprietate, drepturi reale de garanție și sarcini	Referințe
NU SUNT	

## Anexa Nr. 1 La Partea I

## Teren

Nr cadastral	Suprafața (mp)*	Observații / Referințe
	200	

\* Suprafața este determinată în planul de proiecție Stereo 70.



## Date referitoare la teren

Crt	Categorie folosință	Intra vilan	Suprafața (mp)	Tarla	Parcelă	Nr. topo	Observații / Referințe
1	faneata	NU	200	66	3539/12	-	

## Lungime Segmente

1) Valorile lungimilor segmentelor sunt obținute din proiecție în plan.

Punct început	X / Y	Punct sfârșit	X / Y	Lungime segment (** (m)
1	448.708,92 512.045,838	2	448.706,566 512.043,352	3.424
2	448.706,566 512.043,352	3	448.748,184 512.011,488	52.415
3	448.748,184 512.011,488	4	448.751,653 512.014,1	4.342
4	448.751,653 512.014,1	1	448.708,92 512.045,838	53.23

**\*\* Lungimile segmentelor sunt determinate în planul de proiecție Stereo 70 și sunt rotunjite la 1 milimetru.**

**\*\*\* Distanța dintre puncte este formată din segmente cumulate ce sunt mai mici decât valoarea 1 milimetru.**





**DATE DESPRE IMOBILUL NR. 1883**

Oficiul de Cadastru și Publicitate Imobiliară SIBIU  
Biroul de Cadastru și Publicitate Imobiliară Medias

**A. Partea I. Descrierea imobilului**

TEREN Extravilan

Adresa: Jud. Sibiu

Nr. Crt	Nr cadastral Nr. topografic	Suprafața* (mp)	Observații / Referințe
A1		600	Sector cadastral:57 Teren neimprejmuit;

**B. Partea II. Proprietari și acte**

Inscrieri privitoare la dreptul de proprietate și alte drepturi reale	Referințe
/	
Act Administrativ nr. 807/6, din 22/05/1995 emis de CJSDPAT SIBIU (TITLU DE PROPRIETATE);	
B1	A1
Intabulare, drept de PROPRIETATE, dobandit prin Constituire, cota actuala 1/1 1) STOICA CONSTANTIN	

**C. Partea III. SARCINI .**

Inscrieri privind dezmembramintele dreptului de proprietate, drepturi reale de garanție și sarcini	Referințe
NU SUNT	

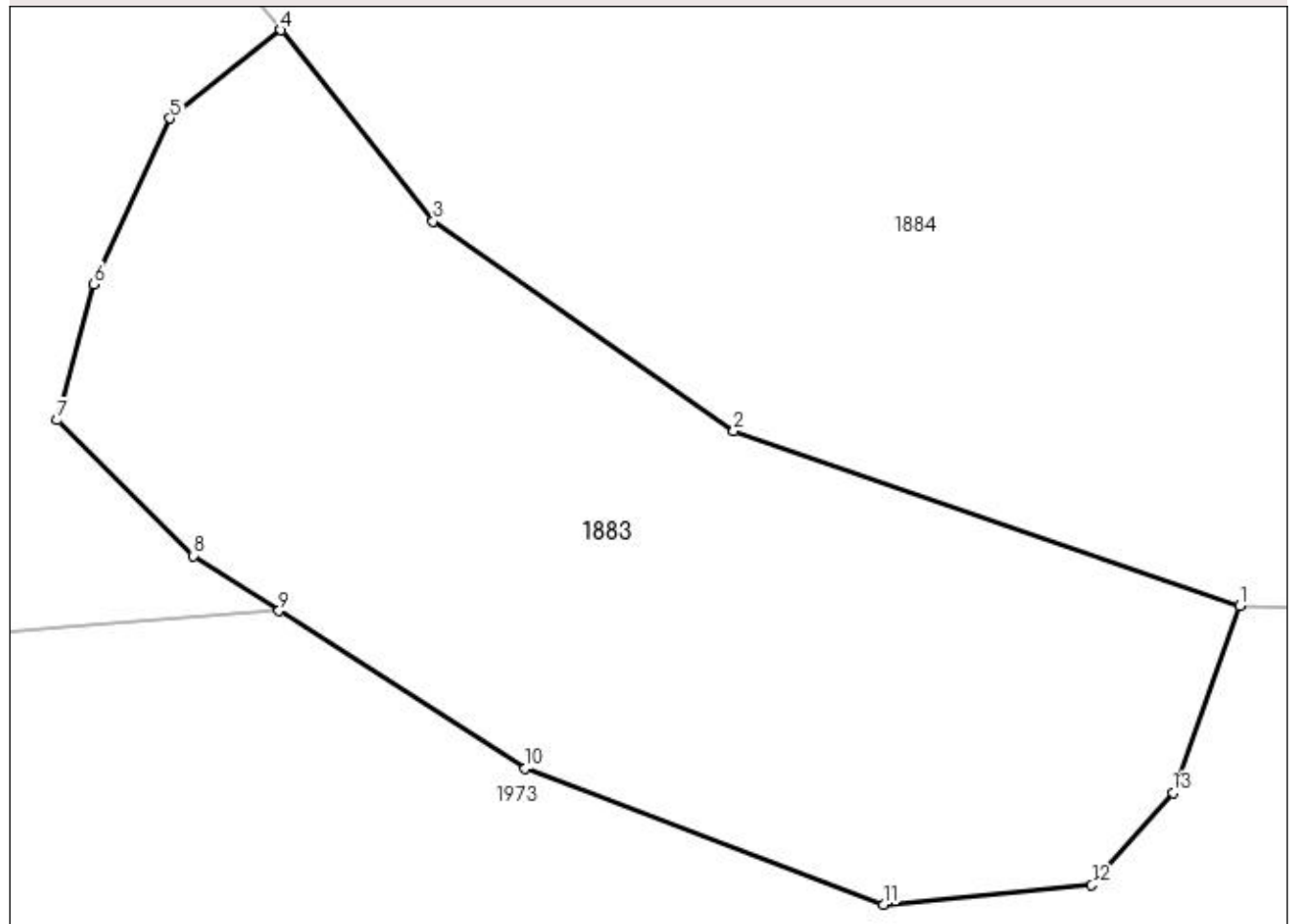
## Anexa Nr. 1 La Partea I

## Teren

Nr cadastral	Suprafața (mp)*	Observații / Referințe
	600	

\* Suprafața este determinată în planul de proiecție Stereo 70.

## DETALII LINIARE IMOBIL



## Date referitoare la teren

Crt	Categorie folosință	Intra vilan	Suprafața (mp)	Tarla	Parcelă	Nr. topo	Observații / Referințe
1	faneata	NU	600	66	3508	-	

## Lungime Segmente

1) Valorile lungimilor segmentelor sunt obținute din proiecție în plan.

Punct început	X / Y	Punct sfârșit	X / Y	Lungime segment (** (m)
1	448.268,186 512.223,25	2	448.250,137 512.229,485	19.096
2	448.250,137 512.229,485	3	448.239,396 512.236,972	13.092
3	448.239,396 512.236,972	4	448.233,961 512.243,796	8.724
4	448.233,961 512.243,796	5	448.230,007 512.240,646	5.055
5	448.230,007 512.240,646	6	448.227,294 512.234,728	6.51

Punct început	X / Y	Punct sfârşit	X / Y	Lungime segment (** (m)
6	448.227,294 512.234,728	7	448.225,986 512.229,878	5.024
7	448.225,986 512.229,878	8	448.230,832 512.225,031	6.854
8	448.230,832 512.225,031	9	448.233,899 512.223,068	3.641
9	448.233,899 512.223,068	10	448.242,691 512.217,439	10.44
10	448.242,691 512.217,439	11	448.255,474 512.212,586	13.674
11	448.255,474 512.212,586	12	448.262,91 512.213,276	7.468
12	448.262,91 512.213,276	13	448.265,806 512.216,576	4.39
13	448.265,806 512.216,576	1	448.268,186 512.223,25	7.086

\*\* Lungimile segmentelor sunt determinate în planul de proiecție Stereo 70 și sunt rotunjite la 1 milimetru.

\*\*\* Distanța dintre puncte este formată din segmente cumulate ce sunt mai mici decât valoarea 1 milimetru.



**DATE DESPRE IMOBILUL NR. 1884**

Oficiul de Cadastru și Publicitate Imobiliară SIBIU  
Biroul de Cadastru și Publicitate Imobiliară Medias

**A. Partea I. Descrierea imobilului**

TEREN Extravilan

Adresa: Jud. Sibiu

Nr. Crt	Nr cadastral Nr. topografic	Suprafața* (mp)	Observații / Referințe
A1		2.000	Sector cadastral:57 Teren neimprejmuit;

**B. Partea II. Proprietari și acte**

Inscrieri privitoare la dreptul de proprietate și alte drepturi reale	Referințe
/	
Act Administrativ nr. 807/6, din 22/05/1995 emis de CJSDPAT SIBIU (TITLU DE PROPRIETATE);	
B1	A1
Intabulare, drept de PROPRIETATE, dobandit prin Constituire, cota actuala 1/1 1) STOICA CONSTANTIN	

**C. Partea III. SARCINI .**

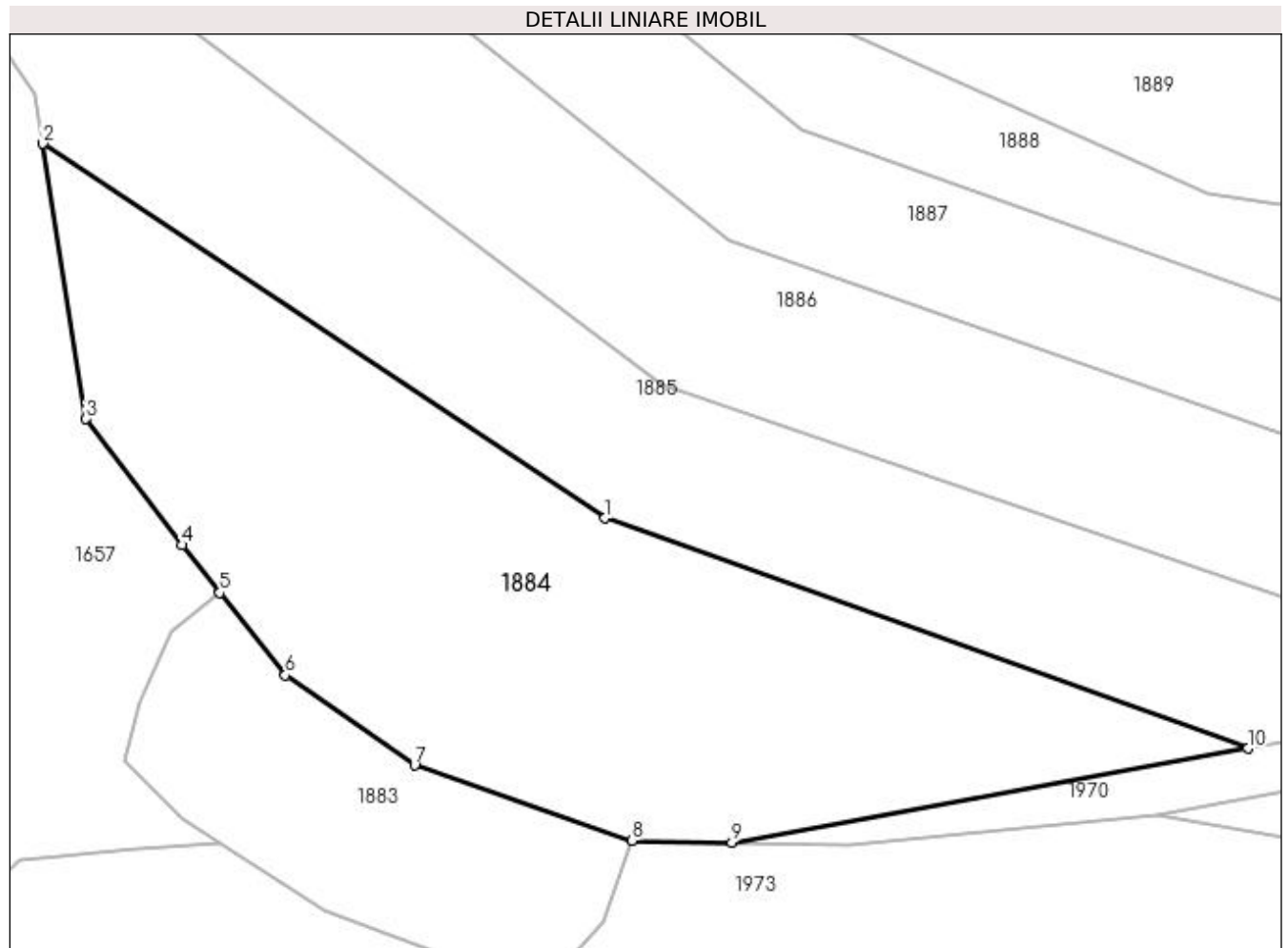
Inscrieri privind dezmembramintele dreptului de proprietate, drepturi reale de garanție și sarcini	Referințe
NU SUNT	

## Anexa Nr. 1 La Partea I

## Teren

Nr cadastral	Suprafața (mp)*	Observații / Referințe
	2.000	

\* Suprafața este determinată în planul de proiecție Stereo 70.



## Date referitoare la teren

Crt	Categorie folosință	Intravilan	Suprafața (mp)	Tarla	Parcelă	Nr. topo	Observații / Referințe
1	arabil	NU	2.000	66	3510/1	-	

## Lungime Segmente

1) Valorile lungimilor segmentelor sunt obținute din proiecție în plan.

Punct început	X / Y	Punct sfârșit	X / Y	Lungime segment (** (m)
1	448.265,929 512.249,98	2	448.219,276 512.281,05	56.052
2	448.219,276 512.281,05	3	448.222,844 512.258,226	23.101
3	448.222,844 512.258,226	4	448.230,811 512.247,75	13.161
4	448.230,811 512.247,75	5	448.233,961 512.243,796	5.055
5	448.233,961 512.243,796	6	448.239,396 512.236,972	8.724

Punct început	X / Y	Punct sfârșit	X / Y	Lungime segment (** (m)
6	448.239,396 512.236,972	7	448.250,137 512.229,485	13.092
7	448.250,137 512.229,485	8	448.268,186 512.223,25	19.096
8	448.268,186 512.223,25	9	448.276,478 512.223,083	8.294
9	448.276,478 512.223,083	10	448.319,31 512.230,866	43.533
10	448.319,31 512.230,866	1	448.265,929 512.249,98	56.7

\*\* Lungimile segmentelor sunt determinate în planul de proiecție Stereo 70 și sunt rotunjite la 1 milimetru.

\*\*\* Distanța dintre puncte este formată din segmente cumulate ce sunt mai mici decât valoarea 1 milimetru.





**DATE DESPRE IMOBILUL NR. 1885**

Oficiul de Cadastru și Publicitate Imobiliară SIBIU  
Biroul de Cadastru și Publicitate Imobiliară Medias

**A. Partea I. Descrierea imobilului**

TEREN Extravilan

Adresa: Jud. Sibiu

Nr. Crt	Nr cadastral Nr. topografic	Suprafața* (mp)	Observații / Referințe
A1		1.800	Sector cadastral:57 Teren neimprejmuit;

**B. Partea II. Proprietari și acte**

Inscrieri privitoare la dreptul de proprietate și alte drepturi reale	Referințe
/	
Act Administrativ nr. 917/6, din 23/05/1993 emis de CJSDPAT SIBIU (TITLU DE PROPRIETATE);	
B1	A1
Intabulare, drept de PROPRIETATE, dobandit prin Constituire, cota actuala 1/1 1) GĂBAN SANDU	

**C. Partea III. SARCINI .**

Inscrieri privind dezmembramintele dreptului de proprietate, drepturi reale de garanție și sarcini	Referințe
NU SUNT	

## Anexa Nr. 1 La Partea I

## Teren

Nr cadastral	Suprafața (mp)*	Observații / Referințe
	1.800	

\* Suprafața este determinată în planul de proiecție Stereo 70.

## DETALII LINIARE IMOBIL



## Date referitoare la teren

Crt	Categorie folosință	Intravilan	Suprafața (mp)	Tarla	Parcelă	Nr. topo	Observații / Referințe
1	arabil	NU	1.800	66	3510/2	-	

## Lungime Segmente

1) Valorile lungimilor segmentelor sunt obținute din proiecție în plan.

Punct început	X / Y	Punct sfârșit	X / Y	Lungime segment (** (m)
1	448.270,574 512.261,019	2	448.205,069 512.310,646	82.181
2	448.205,069 512.310,646	3	448.208,989 512.299,136	12.159
3	448.208,989 512.299,136	4	448.218,646 512.285,08	17.053
4	448.218,646 512.285,08	5	448.219,276 512.281,05	4.079
5	448.219,276 512.281,05	6	448.265,929 512.249,98	56.052

Punct început	X / Y	Punct sfârșit	X / Y	Lungime segment (** (m)
6	448.265,929 512.249,98	7	448.319,31 512.230,866	56.7
7	448.319,31 512.230,866	8	448.345,249 512.235,579	26.363
8	448.345,249 512.235,579	1	448.270,574 512.261,019	78.889

\*\* Lungimile segmentelor sunt determinate în planul de proiecție Stereo 70 și sunt rotunjite la 1 milimetru.

\*\*\* Distanța dintre puncte este formată din segmente cumulate ce sunt mai mici decât valoarea 1 milimetru.



**DATE DESPRE IMOBILUL NR. 1886**

Oficiul de Cadastru și Publicitate Imobiliară SIBIU  
Biroul de Cadastru și Publicitate Imobiliară Medias

**A. Partea I. Descrierea imobilului**

TEREN Extravilan

Adresa: Jud. Sibiu

Nr. Crt	Nr cadastral Nr. topografic	Suprafața* (mp)	Observații / Referințe
A1		2.400	Sector cadastral:57 Teren neimprejmuit;

**B. Partea II. Proprietari și acte**

Inscrieri privitoare la dreptul de proprietate și alte drepturi reale	Referințe
/	
Actiune In Instanta nr. 441, din 26/02/2013 emis de JUDECATORIA MEDIAS (SENTINTA CIVILA);	
B1	Intabulare, drept de PROPRIETATE, dobandit prin Hotarare Judecatoreasca, cota actuala 1/1 1) MATIU ACHIM
	A1

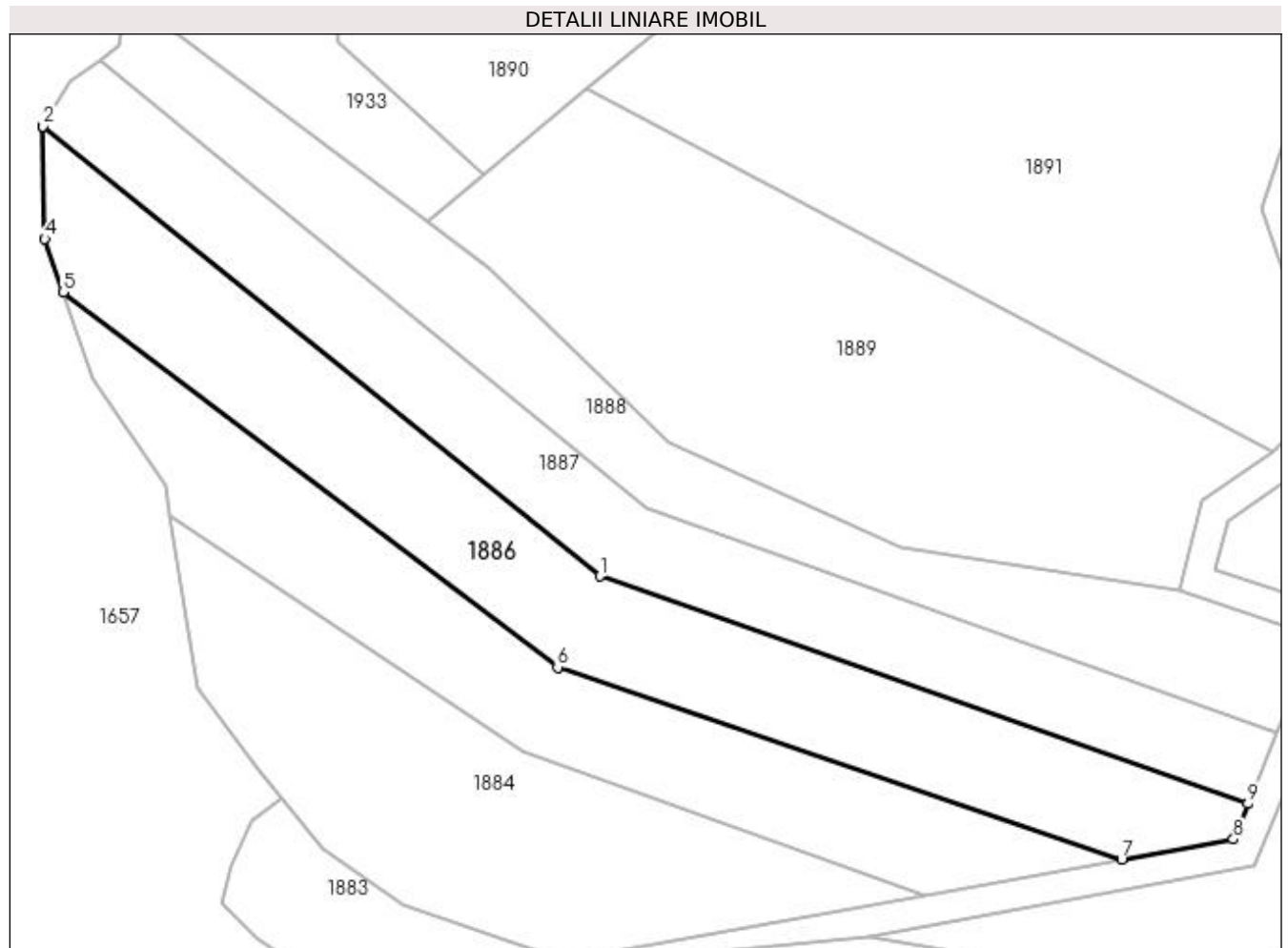
**C. Partea III. SARCINI .**

Inscrieri privind dezmembramintele dreptului de proprietate, drepturi reale de garanție și sarcini	Referințe
NU SUNT	

**Anexa Nr. 1 La Partea I****Teren**

Nr cadastral	Suprafața (mp)*	Observații / Referințe
	2.400	

\* Suprafața este determinată în planul de proiecție Stereo 70.

**Date referitoare la teren**

Crt	Categorie folosință	Intra vilan	Suprafața (mp)	Tarla	Parcelă	Nr. topo	Observații / Referințe
1	arabil	NU	2.400	66	3510/3	-	

**Lungime Segmente**

1) Valorile lungimilor segmentelor sunt obținute din proiecție în plan.

Punct început	X / Y	Punct sfârșit	X / Y	Lungime segment (** (m)
1	448.276,148 512.273,06	2	448.202,447 512.332,548	94.714
2	448.202,447 512.332,548	3	448.202,425 512.332,512	0.042
3	448.202,425 512.332,512	4	448.202,656 512.317,731	14.783
4	448.202,656 512.317,731	5	448.205,069 512.310,646	7.485
5	448.205,069 512.310,646	6	448.270,574 512.261,019	82.181

Punct început	X / Y	Punct sfârșit	X / Y	Lungime segment (** (m)
6	448.270,574 512.261,019	7	448.345,249 512.235,579	78.889
7	448.345,249 512.235,579	8	448.360,08 512.238,274	15.074
8	448.360,08 512.238,274	9	448.361,991 512.242,953	5.055
9	448.361,991 512.242,953	1	448.276,148 512.273,06	90.969

\*\* Lungimile segmentelor sunt determinate în planul de proiecție Stereo 70 și sunt rotunjite la 1 milimetru.

\*\*\* Distanța dintre puncte este formată din segmente cumulate ce sunt mai mici decât valoarea 1 milimetru.





**DATE DESPRE IMOBILUL NR. 1887**

Oficiul de Cadastru și Publicitate Imobiliară SIBIU  
Biroul de Cadastru și Publicitate Imobiliară Medias

**A. Partea I. Descrierea imobilului**

TEREN Extravilan

Adresa: Jud. Sibiu

Nr. Crt	Nr cadastral Nr. topografic	Suprafața* (mp)	Observații / Referințe
A1		2.000	Sector cadastral:57 Teren neimprejmuit;

**B. Partea II. Proprietari și acte**

Inscrieri privitoare la dreptul de proprietate și alte drepturi reale	Referințe
/	
Act Administrativ nr. 918/6, din 23/05/1995 emis de CJSDPAT SIBIU (TITLU DE PROPRIETATE);	
B1	A1
Intabulare, drept de PROPRIETATE, dobandit prin Constituire, cota actuala 1/1 1) BOLDIJAR CRIȘAN	

**C. Partea III. SARCINI .**

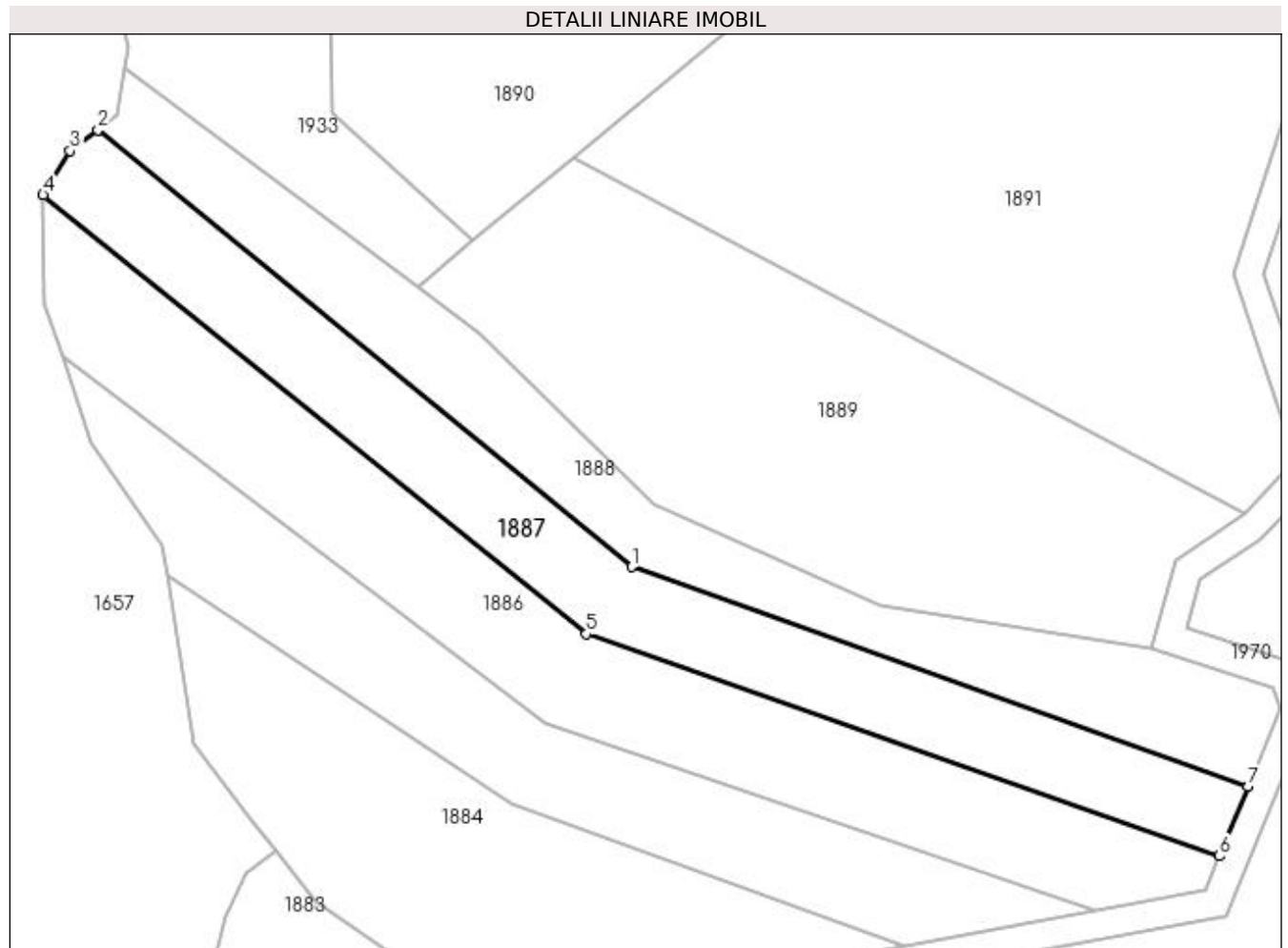
Inscrieri privind dezmembramintele dreptului de proprietate, drepturi reale de garanție și sarcini	Referințe
NU SUNT	

## Anexa Nr. 1 La Partea I

## Teren

Nr cadastral	Suprafața (mp)*	Observații / Referințe
	2.000	

\* Suprafața este determinată în planul de proiecție Stereo 70.



## Date referitoare la teren

Crt	Categorie folosință	Intra vilan	Suprafața (mp)	Tarla	Parcelă	Nr. topo	Observații / Referințe
1	arabil	NU	2.000	66	3510/4	-	

## Lungime Segmente

1) Valorile lungimilor segmentelor sunt obținute din proiecție în plan.

Punct început	X / Y	Punct sfârșit	X / Y	Lungime segment (** (m)
1	448.282,308 512.282,159	2	448.209,92 512.341,371	93.52
2	448.209,92 512.341,371	3	448.206,117 512.338,517	4.755
3	448.206,117 512.338,517	4	448.202,447 512.332,548	7.007
4	448.202,447 512.332,548	5	448.276,148 512.273,06	94.714
5	448.276,148 512.273,06	6	448.361,991 512.242,953	90.969

Punct început	X / Y	Punct sfârșit	X / Y	Lungime segment (** (m)
6	448.361,991 512.242,953	7	448.365,849 512.252,398	10.202
7	448.365,849 512.252,398	1	448.282,308 512.282,159	88.684

\*\* Lungimile segmentelor sunt determinate în planul de proiecție Stereo 70 și sunt rotunjite la 1 milimetru.

\*\*\* Distanța dintre puncte este formată din segmente cumulate ce sunt mai mici decât valoarea 1 milimetru.



**DATE DESPRE IMOBILUL NR. 1888**

Oficiul de Cadastru și Publicitate Imobiliară SIBIU  
Biroul de Cadastru și Publicitate Imobiliară Medias

**A. Partea I. Descrierea imobilului**

TEREN Extravilan

Adresa: Jud. Sibiu

Nr. Crt	Nr cadastral Nr. topografic	Suprafața* (mp)	Observații / Referințe
A1		1.800	Sector cadastral:57 Teren neimprejmuit;

**B. Partea II. Proprietari și acte**

Inscrieri privitoare la dreptul de proprietate și alte drepturi reale	Referințe
/	
Act Administrativ nr. 840/6, din 25/05/1995 emis de CJSDPAT SIBIU (TITLU DE PROPRIETATE);	
B1	A1
Intabulare, drept de PROPRIETATE, dobandit prin Constituire, cota actuala 1/1 1) GASPARI IOAN	

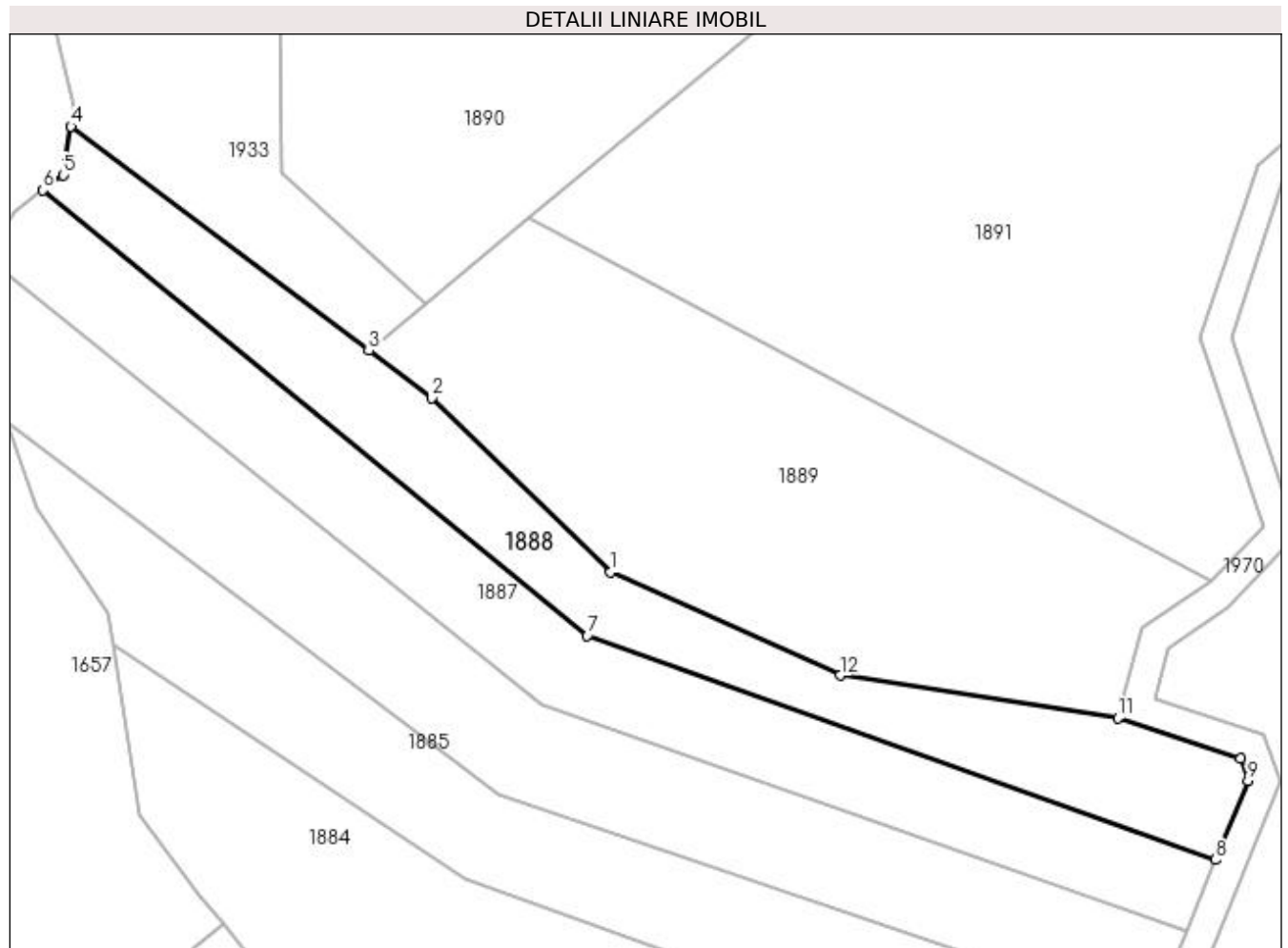
**C. Partea III. SARCINI .**

Inscrieri privind dezmembramintele dreptului de proprietate, drepturi reale de garanție și sarcini	Referințe
NU SUNT	

**Anexa Nr. 1 La Partea I****Teren**

Nr cadastral	Suprafața (mp)*	Observații / Referințe
	1.800	

\* Suprafața este determinată în planul de proiecție Stereo 70.

**Date referitoare la teren**

Crt	Categorie folosință	Intra vilan	Suprafața (mp)	Tarla	Parcelă	Nr. topo	Observații / Referințe
1	arabil	NU	1.800	66	3510/5	-	

**Lungime Segmente**

1) Valorile lungimilor segmentelor sunt obținute din proiecție în plan.

Punct început	X / Y	Punct sfârșit	X / Y	Lungime segment (** (m)
1	448.285,416 512.290,638	2	448.261,601 512.313,737	33.177
2	448.261,601 512.313,737	3	448.253,244 512.320,026	10.459
3	448.253,244 512.320,026	4	448.213,627 512.349,835	49.58
4	448.213,627 512.349,835	5	448.212,579 512.343,367	6.552
5	448.212,579 512.343,367	6	448.209,92 512.341,371	3.325

Punct început	X / Y	Punct sfârşit	X / Y	Lungime segment (** (m)
6	448.209,92 512.341,371	7	448.282,308 512.282,159	93.52
7	448.282,308 512.282,159	8	448.365,849 512.252,398	88.684
8	448.365,849 512.252,398	9	448.370,144 512.262,91	11.356
9	448.370,144 512.262,91	10	448.369,138 512.265,824	3.082
10	448.369,138 512.265,824	11	448.352,857 512.271,207	17.148
11	448.352,857 512.271,207	12	448.315,911 512.276,901	37.382
12	448.315,911 512.276,901	1	448.285,416 512.290,638	33.446

\*\* Lungimile segmentelor sunt determinate în planul de proiecţie Stereo 70 şi sunt rotunjite la 1 milimetru.

\*\*\* Distanţa dintre puncte este formată din segmente cumulate ce sunt mai mici decât valoarea 1 milimetru.





**DATE DESPRE IMOBILUL NR. 1889**

Oficiul de Cadastru și Publicitate Imobiliară SIBIU  
Biroul de Cadastru și Publicitate Imobiliară Medias

**A. Partea I. Descrierea imobilului**

TEREN Extravilan

Adresa: Jud. Sibiu

Nr. Crt	Nr cadastral Nr. topografic	Suprafața* (mp)	Observații / Referințe
A1		3.300	Sector cadastral:57 Teren neimprejmuit;

**B. Partea II. Proprietari și acte**

Inscrieri privitoare la dreptul de proprietate și alte drepturi reale	Referințe
/	
Act Administrativ nr. 909/6, din 23/05/1995 emis de CJSDPAT SIBIU (TITLU DE PROPRIETATE);	
B1	A1
Intabulare, drept de PROPRIETATE, dobandit prin Constituire, cota actuala 1/1 1) BISA ELENA	

**C. Partea III. SARCINI .**

Inscrieri privind dezmembramintele dreptului de proprietate, drepturi reale de garanție și sarcini	Referințe
NU SUNT	

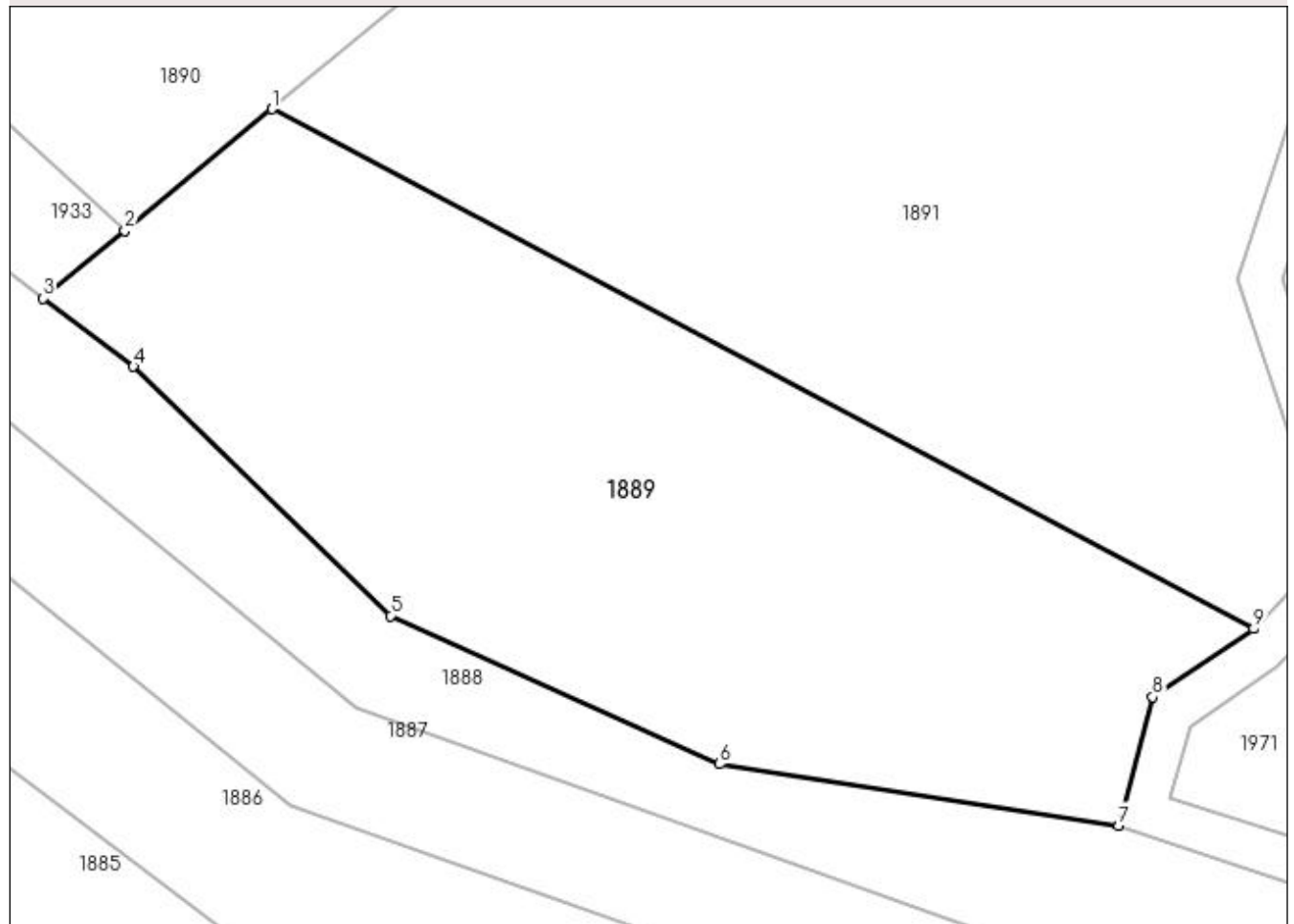
## Anexa Nr. 1 La Partea I

## Teren

Nr cadastral	Suprafața (mp)*	Observații / Referințe
	3.300	

\* Suprafața este determinată în planul de proiecție Stereo 70.

## DETALII LINIARE IMOBIL



## Date referitoare la teren

Crt	Categorie folosință	Intra vilan	Suprafața (mp)	Tarla	Parcelă	Nr. topo	Observații / Referințe
1	arabil	NU	3.300	66	3510/6	-	

## Lungime Segmente

1) Valorile lungimilor segmentelor sunt obținute din proiecție în plan.

Punct început	X / Y	Punct sfârșit	X / Y	Lungime segment (** (m)
1	448.274,42 512.337,586	2	448.260,806 512.326,296	17.686
2	448.260,806 512.326,296	3	448.253,244 512.320,026	9.824
3	448.253,244 512.320,026	4	448.261,601 512.313,737	10.459
4	448.261,601 512.313,737	5	448.285,416 512.290,638	33.177
5	448.285,416 512.290,638	6	448.315,911 512.276,901	33.446

Punct început	X / Y	Punct sfârșit	X / Y	Lungime segment (** (m)
6	448.315,911 512.276,901	7	448.352,857 512.271,207	37.382
7	448.352,857 512.271,207	8	448.356,011 512.283,106	12.31
8	448.356,011 512.283,106	9	448.365,373 512.289,444	11.306
9	448.365,373 512.289,444	1	448.274,42 512.337,586	102.907

\*\* Lungimile segmentelor sunt determinate în planul de proiecție Stereo 70 și sunt rotunjite la 1 milimetru.

\*\*\* Distanța dintre puncte este formată din segmente cumulate ce sunt mai mici decât valoarea 1 milimetru.



**DATE DESPRE IMOBILUL NR. 1890**

Oficiul de Cadastru și Publicitate Imobiliară SIBIU  
Biroul de Cadastru și Publicitate Imobiliară Medias

**A. Partea I. Descrierea imobilului**

TEREN Extravilan

Adresa: Jud. Sibiu

Nr. Crt	Nr cadastral Nr. topografic	Suprafața* (mp)	Observații / Referințe
A1		3.800	Sector cadastral:57 Teren neimprejmuit;

**B. Partea II. Proprietari și acte**

Inscrieri privitoare la dreptul de proprietate și alte drepturi reale	Referințe
/	
Act Administrativ nr. 901/6, din 22/05/1995 emis de CJSDPAT SIBIU (TITLU DE PROPRIETATE);	
B1 Intabulare, drept de PROPRIETATE, dobandit prin Constituire, cota actuala 1/1 1) BĂCILĂ IOAN	A1

**C. Partea III. SARCINI .**

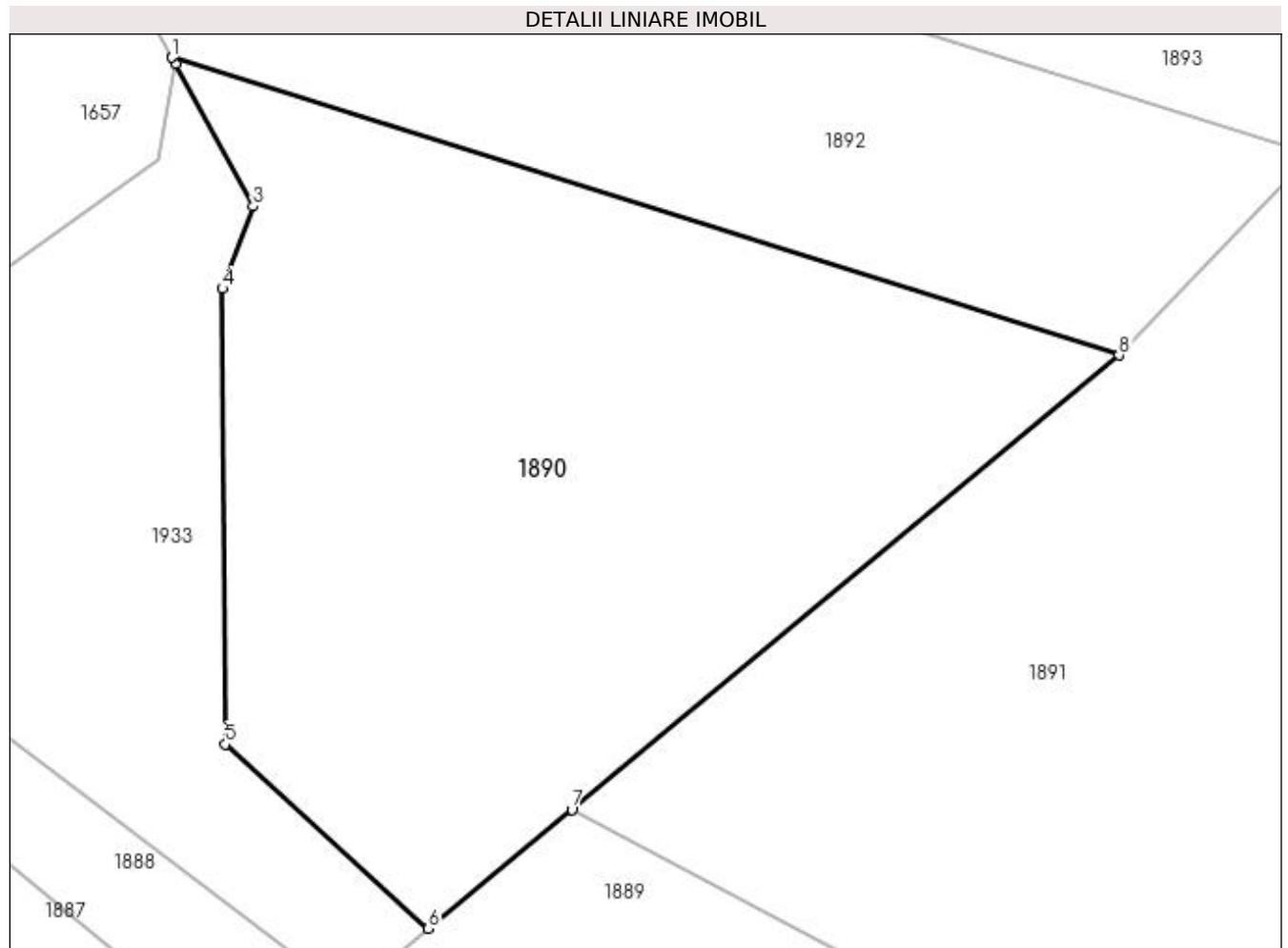
Inscrieri privind dezmembramintele dreptului de proprietate, drepturi reale de garanție și sarcini	Referințe
NU SUNT	

## Anexa Nr. 1 La Partea I

## Teren

Nr cadastral	Suprafața (mp)*	Observații / Referințe
	3.800	

\* Suprafața este determinată în planul de proiecție Stereo 70.



## Date referitoare la teren

Crt	Categorie folosință	Intra vilan	Suprafața (mp)	Tarla	Parcelă	Nr. topo	Observații / Referințe
1	arabil	NU	3.800	66	3510/8	-	

## Lungime Segmente

1) Valorile lungimilor segmentelor sunt obținute din proiecție în plan.

Punct început	X / Y	Punct sfârșit	X / Y	Lungime segment (** (m)
1	448.236,471 512.408,891	2	448.236,812 512.408,267	0.711
2	448.236,812 512.408,267	3	448.244,179 512.394,768	15.378
3	448.244,179 512.394,768	4	448.241,258 512.386,97	8.327
4	448.241,258 512.386,97	5	448.241,555 512.343,762	43.209
5	448.241,555 512.343,762	6	448.260,806 512.326,296	25.993

Punct început	X / Y	Punct sfârşit	X / Y	Lungime segment (** (m)
6	448.260,806 512.326,296	7	448.274,42 512.337,586	17.686
7	448.274,42 512.337,586	8	448.326,35 512.380,646	67.46
8	448.326,35 512.380,646	1	448.236,471 512.408,891	94.212

\*\* Lungimile segmentelor sunt determinate în planul de proiecţie Stereo 70 şi sunt rotunjite la 1 milimetru.

\*\*\* Distanţa dintre puncte este formată din segmente cumulate ce sunt mai mici decât valoarea 1 milimetru.





**DATE DESPRE IMOBILUL NR. 1891**

Oficiul de Cadastru și Publicitate Imobiliară SIBIU  
Biroul de Cadastru și Publicitate Imobiliară Medias

**A. Partea I. Descrierea imobilului**

TEREN Extravilan

Adresa: Jud. Sibiu

Nr. Crt	Nr cadastral Nr. topografic	Suprafața* (mp)	Observații / Referințe
A1		10.400	Sector cadastral:57 Teren neimprejmuit;

**B. Partea II. Proprietari și acte**

Inscrieri privitoare la dreptul de proprietate și alte drepturi reale	Referințe
/	
Act Administrativ nr. 748/6, din 29/05/1995 emis de CJSDPAT SIBIU (TITLU DE PROPRIETATE);	
B1	A1
Intabulare, drept de PROPRIETATE, dobândit prin Reconstituire, cota actuala 1/1 1) GASPAN ANA	

**C. Partea III. SARCINI .**

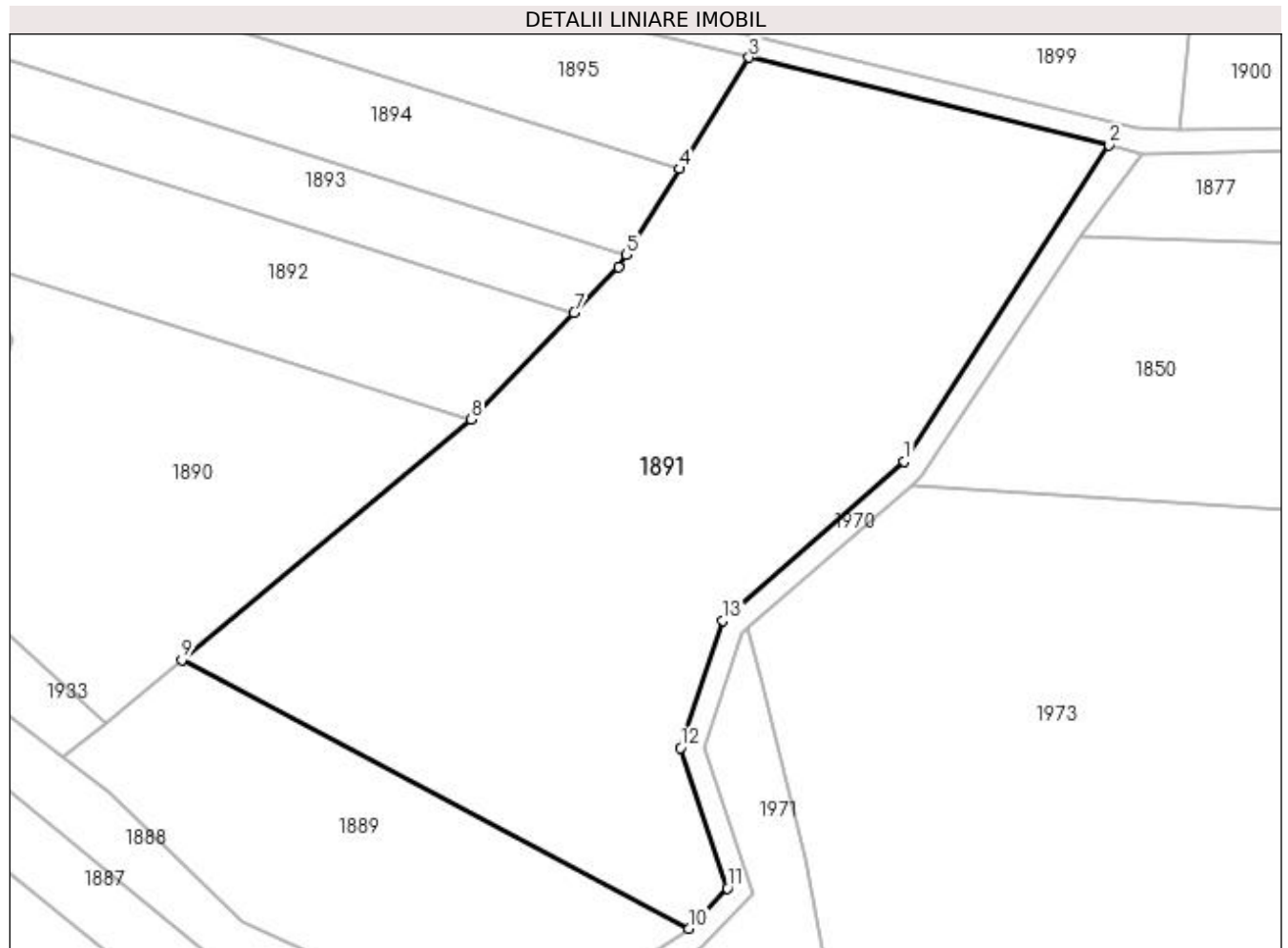
Inscrieri privind dezmembramintele dreptului de proprietate, drepturi reale de garanție și sarcini	Referințe
NU SUNT	

## Anexa Nr. 1 La Partea I

## Teren

Nr cadastral	Suprafața (mp)*	Observații / Referințe
	10.400	

\* Suprafața este determinată în planul de proiecție Stereo 70.



## Date referitoare la teren

Crt	Categorie folosință	Intravilan	Suprafața (mp)	Tarla	Parcelă	Nr. topo	Observații / Referințe
1	arabil	NU	10.400	66	3510/7	-	

## Lungime Segmente

1) Valorile lungimilor segmentelor sunt obținute din proiecție în plan.

Punct început	X / Y	Punct sfârșit	X / Y	Lungime segment (** (m)
1	448.403,903 512.373,092	2	448.440,636 512.429,738	67.514
2	448.440,636 512.429,738	3	448.376,096 512.445,411	66.416
3	448.376,096 512.445,411	4	448.363,679 512.425,491	23.473
4	448.363,679 512.425,491	5	448.354,089 512.410,106	18.129
5	448.354,089 512.410,106	6	448.352,695 512.407,871	2.635

Punct început	X / Y	Punct sfârşit	X / Y	Lungime segment (** (m)
6	448.352,695 512.407,871	7	448.344,761 512.399,672	11.409
7	448.344,761 512.399,672	8	448.326,35 512.380,646	26.476
8	448.326,35 512.380,646	9	448.274,42 512.337,586	67.46
9	448.274,42 512.337,586	10	448.365,373 512.289,444	102.907
10	448.365,373 512.289,444	11	448.372,184 512.296,668	9.928
11	448.372,184 512.296,668	12	448.363,814 512.321,784	26.474
12	448.363,814 512.321,784	13	448.371,364 512.344,622	24.054
13	448.371,364 512.344,622	1	448.403,903 512.373,092	43.236

\*\* Lungimile segmentelor sunt determinate în planul de proiecție Stereo 70 și sunt rotunjite la 1 milimetru.

\*\*\* Distanța dintre puncte este formată din segmente cumulate ce sunt mai mici decât valoarea 1 milimetru.



**DATE DESPRE IMOBILUL NR. 1892**

Oficiul de Cadastru și Publicitate Imobiliară SIBIU  
Biroul de Cadastru și Publicitate Imobiliară Medias

**A. Partea I. Descrierea imobilului**

TEREN Extravilan

Adresa: Jud. Sibiu

Nr. Crt	Nr cadastral Nr. topografic	Suprafața* (mp)	Observații / Referințe
A1		2.700	Sector cadastral:57 Teren neimprejmuit;

**B. Partea II. Proprietari și acte**

Inscrieri privitoare la dreptul de proprietate și alte drepturi reale	Referințe
/	
Act Administrativ nr. 840/6, din 25/05/1995 emis de CJSDPAT SIBIU (TITLU DE PROPRIETATE);	
B1	A1
Intabulare, drept de PROPRIETATE, dobandit prin Constituire, cota actuala 1/1 1) GASPARI IOAN	

**C. Partea III. SARCINI .**

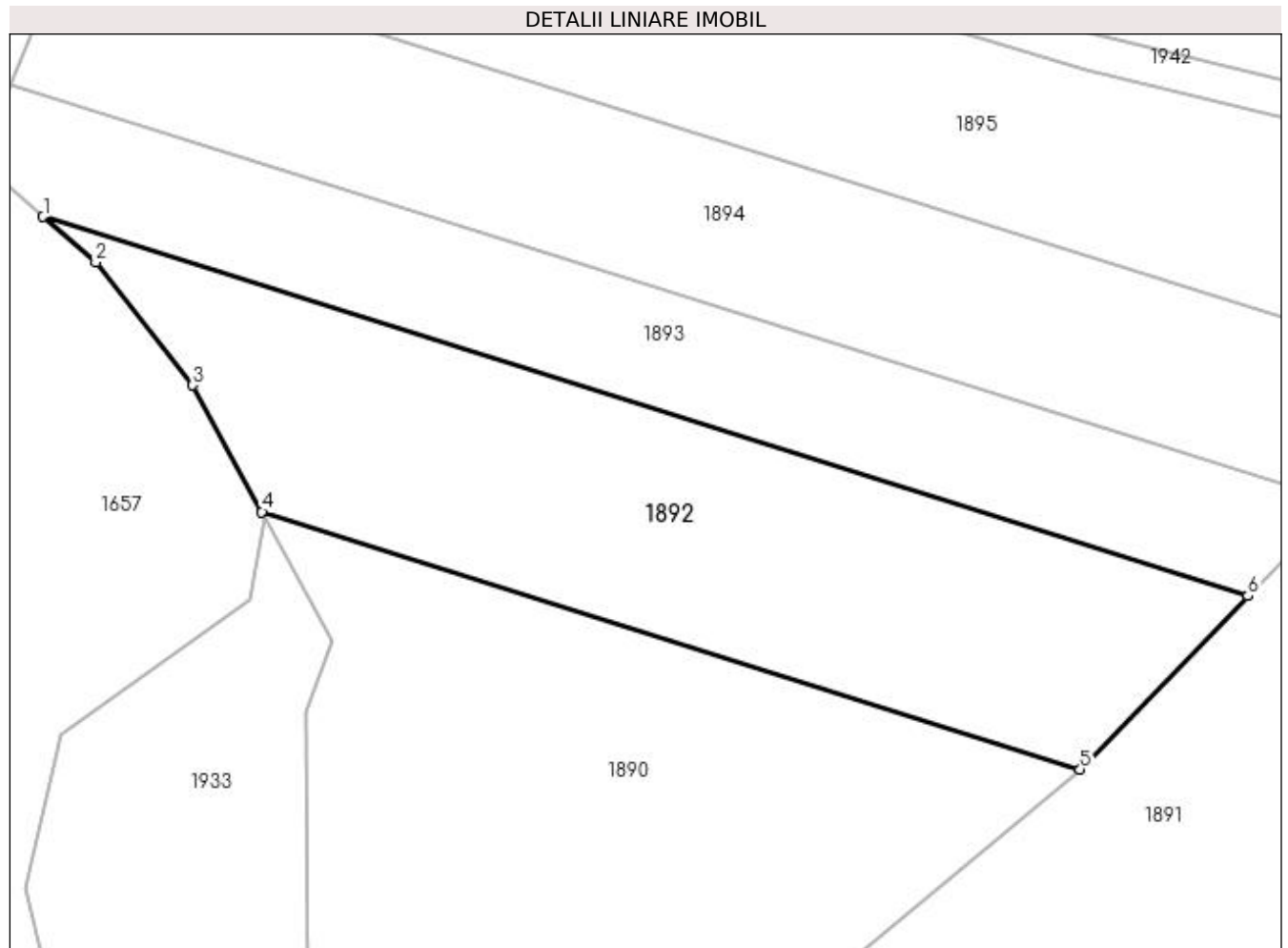
Inscrieri privind dezmembramintele dreptului de proprietate, drepturi reale de garanție și sarcini	Referințe
NU SUNT	

## Anexa Nr. 1 La Partea I

## Teren

Nr cadastral	Suprafața (mp)*	Observații / Referințe
	2.700	

\* Suprafața este determinată în planul de proiecție Stereo 70.



## Date referitoare la teren

Crt	Categorie folosință	Intra vilan	Suprafața (mp)	Tarla	Parcelă	Nr. topo	Observații / Referințe
1	arabil	NU	2.700	66	3510/9	-	

## Lungime Segmente

1) Valorile lungimilor segmentelor sunt obținute din proiecție în plan.

Punct început	X / Y	Punct sfârșit	X / Y	Lungime segment (** (m)
1	448.212,437 512.441,256	2	448.218,227 512.436,261	7.647
2	448.218,227 512.436,261	3	448.228,886 512.422,788	17.18
3	448.228,886 512.422,788	4	448.236,471 512.408,891	15.832
4	448.236,471 512.408,891	5	448.326,35 512.380,646	94.212
5	448.326,35 512.380,646	6	448.344,761 512.399,672	26.476

Punct început	X / Y	Punct sfârșit	X / Y	Lungime segment (** (m)
6	448.344,761 512.399,672	1	448.212,437 512.441,256	138.704

\*\* Lungimile segmentelor sunt determinate în planul de proiecție Stereo 70 și sunt rotunjite la 1 milimetru.

\*\*\* Distanța dintre puncte este formată din segmente cumulate ce sunt mai mici decât valoarea 1 milimetru.





**DATE DESPRE IMOBILUL NR. 1893**

Oficiul de Cadastru și Publicitate Imobiliară SIBIU  
Biroul de Cadastru și Publicitate Imobiliară Medias

**A. Partea I. Descrierea imobilului**

TEREN Extravilan

Adresa: Jud. Sibiu

Nr. Crt	Nr cadastral Nr. topografic	Suprafața* (mp)	Observații / Referințe
A1		1.900	Sector cadastral:57 Teren neimprejmuit;

**B. Partea II. Proprietari și acte**

Inscrieri privitoare la dreptul de proprietate și alte drepturi reale	Referințe
/	
Act Administrativ nr. 918/6, din 23/05/1995 emis de CJSDPAT SIBIU (TITLU DE PROPRIETATE);	
B1	A1
Intabulare, drept de PROPRIETATE, dobandit prin Constituire, cota actuala 1/1 1) <b>BOLDIJAR CRIȘAN</b>	

**C. Partea III. SARCINI .**

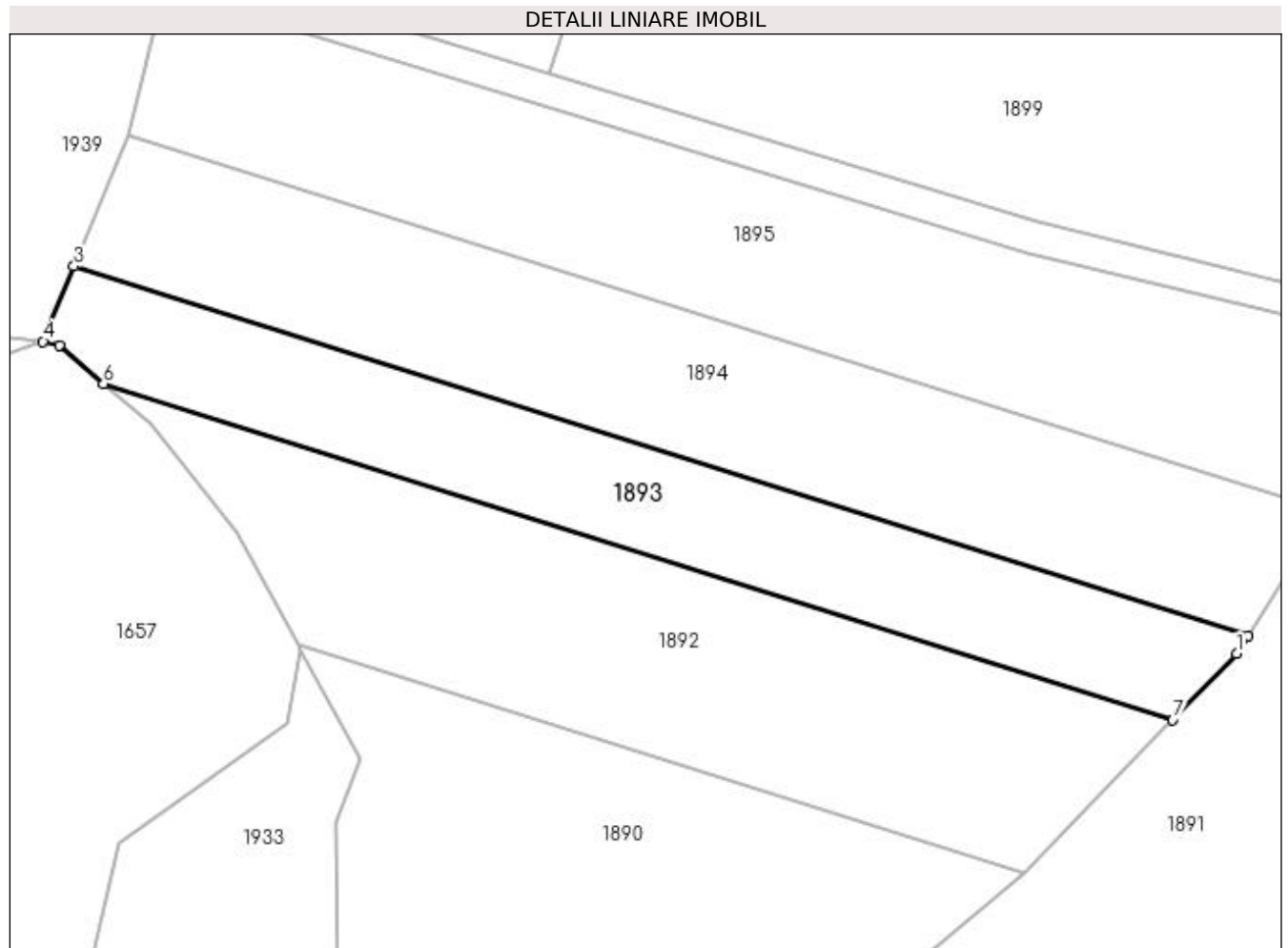
Inscrieri privind dezmembramintele dreptului de proprietate, drepturi reale de garanție și sarcini	Referințe
NU SUNT	

## Anexa Nr. 1 La Partea I

## Teren

Nr cadastral	Suprafața (mp)*	Observații / Referințe
	1.900	

\* Suprafața este determinată în planul de proiecție Stereo 70.



## Date referitoare la teren

Crt	Categorie folosință	Intra vilan	Suprafața (mp)	Tarla	Parcelă	Nr. topo	Observații / Referințe
1	arabil	NU	1.900	66	3510/10	-	

## Lungime Segmente

1) Valorile lungimilor segmentelor sunt obținute din proiecție în plan.

Punct început	X / Y	Punct sfârșit	X / Y	Lungime segment (** (m)
1	448.352,695 512.407,871	2	448.354,089 512.410,106	2.635
2	448.354,089 512.410,106	3	448.208,776 512.455,772	152.32
3	448.208,776 512.455,772	4	448.204,937 512.446,468	10.065
4	448.204,937 512.446,468	5	448.206,934 512.446,004	2.049
5	448.206,934 512.446,004	6	448.212,437 512.441,256	7.268

Punct început	X / Y	Punct sfârșit	X / Y	Lungime segment (** (m)
6	448.212,437 512.441,256	7	448.344,761 512.399,672	138.704
7	448.344,761 512.399,672	1	448.352,695 512.407,871	11.409

\*\* Lungimile segmentelor sunt determinate în planul de proiecție Stereo 70 și sunt rotunjite la 1 milimetru.

\*\*\* Distanța dintre puncte este formată din segmente cumulate ce sunt mai mici decât valoarea 1 milimetru.



**DATE DESPRE IMOBILUL NR. 1894**

Oficiul de Cadastru și Publicitate Imobiliară SIBIU  
Biroul de Cadastru și Publicitate Imobiliară Medias

**A. Partea I. Descrierea imobilului**

TEREN Extravilan

Adresa: Jud. Sibiu

Nr. Crt	Nr cadastral Nr. topografic	Suprafața* (mp)	Observații / Referințe
A1		2.700	Sector cadastral:57 Teren neimprejmuit;

**B. Partea II. Proprietari și acte**

Inscrieri privitoare la dreptul de proprietate și alte drepturi reale	Referințe
/	
Actiune In Instanta nr. 441, din 26/02/2013 emis de JUDECATORIA MEDIAS (SENTINTA CIVILA);	
B1	Intabulare, drept de PROPRIETATE, dobandit prin Hotarare Judecatoreasca, cota actuala 1/1 1) MATIU ACHIM
	A1

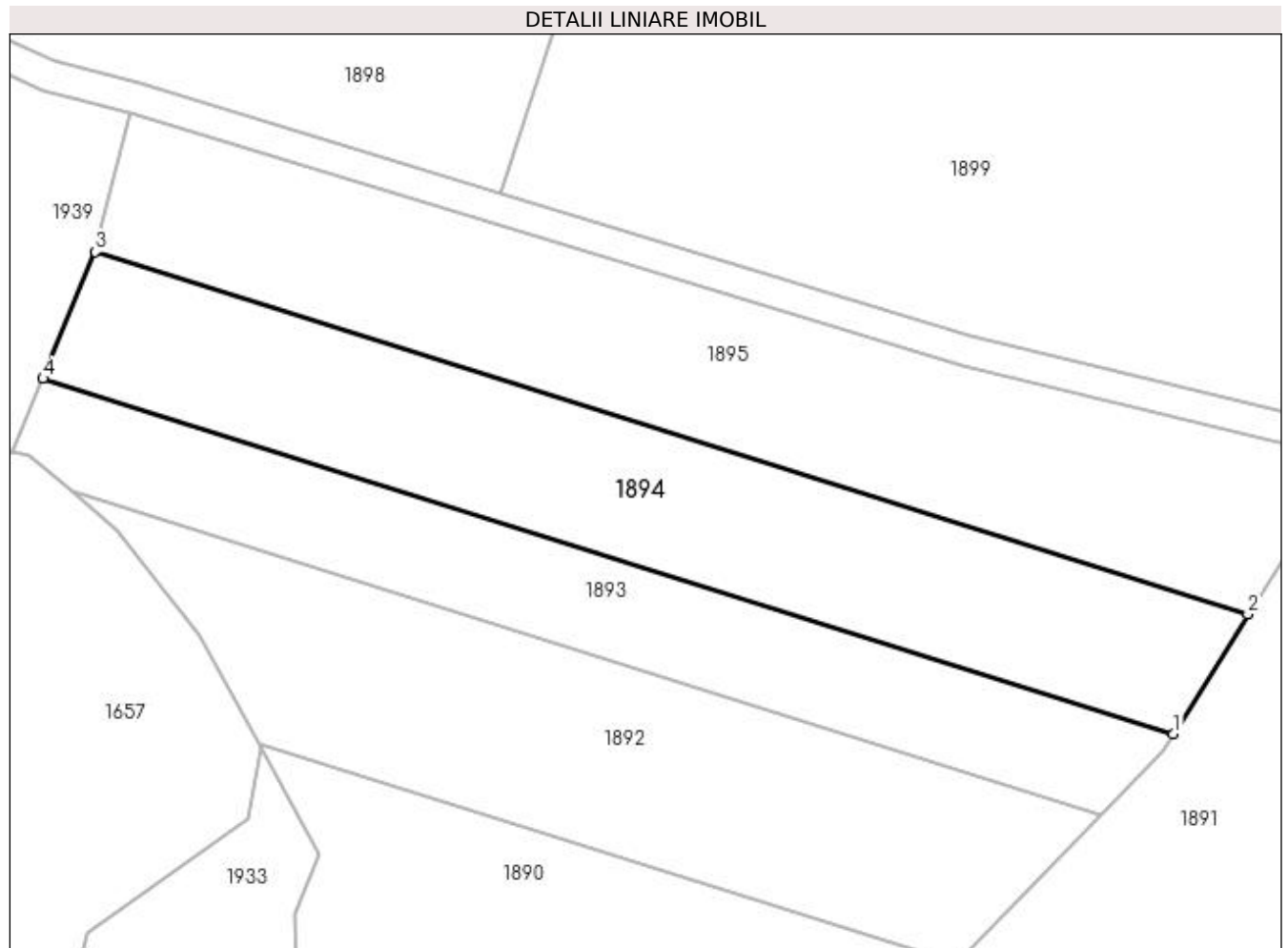
**C. Partea III. SARCINI .**

Inscrieri privind dezmembramintele dreptului de proprietate, drepturi reale de garanție și sarcini	Referințe
NU SUNT	

**Anexa Nr. 1 La Partea I****Teren**

Nr cadastral	Suprafața (mp)*	Observații / Referințe
	2.700	

\* Suprafața este determinată în planul de proiecție Stereo 70.

**Date referitoare la teren**

Crt	Categorie folosință	Intra vilan	Suprafața (mp)	Tarla	Parcelă	Nr. topo	Observații / Referințe
1	arabil	NU	2.700	66	3510/11	-	

**Lungime Segmente**

1) Valorile lungimilor segmentelor sunt obținute din proiecție în plan.

Punct început	X / Y	Punct sfârșit	X / Y	Lungime segment (** (m)
1	448.354,089 512.410,106	2	448.363,679 512.425,491	18.129
2	448.363,679 512.425,491	3	448.215,494 512.472,06	155.33
3	448.215,494 512.472,06	4	448.208,776 512.455,772	17.619
4	448.208,776 512.455,772	1	448.354,089 512.410,106	152.32

**\*\* Lungimile segmentelor sunt determinate în planul de proiecție Stereo 70 și sunt rotunjite la 1 milimetru.**

**\*\*\* Distanța dintre puncte este formată din segmente cumulate ce sunt mai mici decât valoarea 1 milimetru.**





**DATE DESPRE IMOBILUL NR. 1895**

Oficiul de Cadastru și Publicitate Imobiliară SIBIU  
Biroul de Cadastru și Publicitate Imobiliară Medias

**A. Partea I. Descrierea imobilului**

TEREN Extravilan

Adresa: Jud. Sibiu

Nr. Crt	Nr cadastral Nr. topografic	Suprafața* (mp)	Observații / Referințe
A1		3.100	Sector cadastral:57 Teren neimprejmuit;

**B. Partea II. Proprietari și acte**

Inscrieri privitoare la dreptul de proprietate și alte drepturi reale	Referințe
/	
Act Administrativ nr. 807/6, din 22/05/1995 emis de CJSDPAT SIBIU (TITLU DE PROPRIETATE);	
B1	A1
Intabulare, drept de PROPRIETATE, dobandit prin Constituire, cota actuala 1/1 1) STOICA CONSTANTIN	

**C. Partea III. SARCINI .**

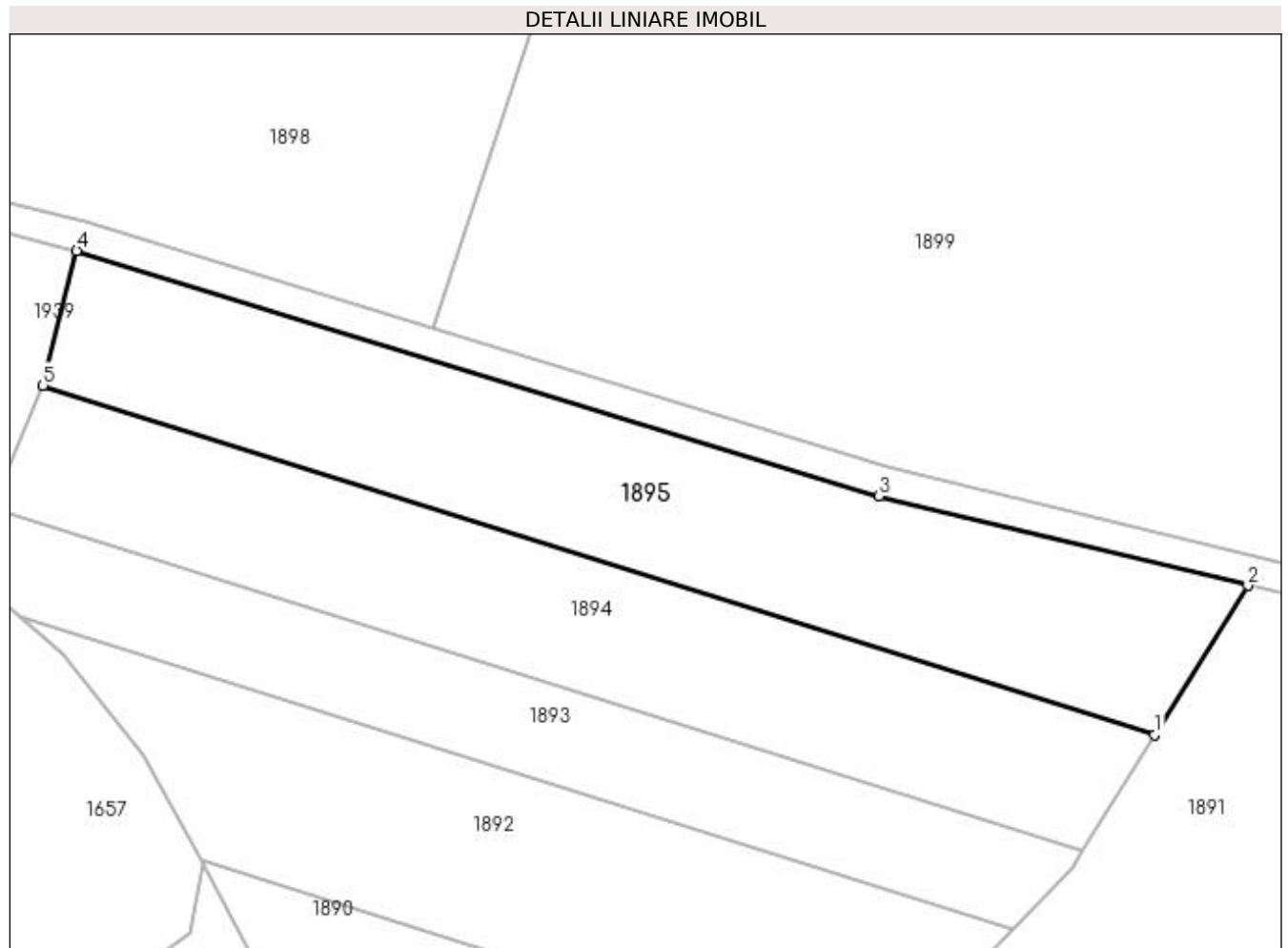
Inscrieri privind dezmembramintele dreptului de proprietate, drepturi reale de garanție și sarcini	Referințe
NU SUNT	

## Anexa Nr. 1 La Partea I

## Teren

Nr cadastral	Suprafața (mp)*	Observații / Referințe
	3.100	

\* Suprafața este determinată în planul de proiecție Stereo 70.



## Date referitoare la teren

Crt	Categorie folosință	Intra vilan	Suprafața (mp)	Tarla	Parcelă	Nr. topo	Observații / Referințe
1	arabil	NU	3.100	66	3510/12	-	

## Lungime Segmente

1) Valorile lungimilor segmentelor sunt obținute din proiecție în plan.

Punct început	X / Y	Punct sfârșit	X / Y	Lungime segment (** (m)
1	448.363,679 512.425,491	2	448.376,096 512.445,411	23.473
2	448.376,096 512.445,411	3	448.326,942 512.457,348	50.582
3	448.326,942 512.457,348	4	448.220,006 512.489,979	111.804
4	448.220,006 512.489,979	5	448.215,494 512.472,06	18.479
5	448.215,494 512.472,06	1	448.363,679 512.425,491	155.33

**\*\* Lungimile segmentelor sunt determinate în planul de proiecție Stereo 70 și sunt rotunjite la 1 milimetru.**

**\*\*\* Distanța dintre puncte este formată din segmente cumulate ce sunt mai mici decât valoarea 1 milimetru.**



**DATE DESPRE IMOBILUL NR. 1896**

Oficiul de Cadastru și Publicitate Imobiliară SIBIU  
Biroul de Cadastru și Publicitate Imobiliară Medias

**A. Partea I. Descrierea imobilului**

TEREN Extravilan

Adresa: Jud. Sibiu

Nr. Crt	Nr cadastral Nr. topografic	Suprafața* (mp)	Observații / Referințe
A1		21.000	Sector cadastral:57 Teren neimprejmuit;

**B. Partea II. Proprietari și acte**

Inscrieri privitoare la dreptul de proprietate și alte drepturi reale		Referințe
/		
Act Administrativ nr. 694/6, din 14/06/1995 emis de CJSDPAT SIBIU (TITLU DE PROPRIETATE);		
B1	Intabulare, drept de PROPRIETATE, dobândit prin Reconstituire, cota actuala 1/1 1) JAMPA DUMITRU 2) VÎLCEA ANA 3) DEAC VIORICA 4) GĂBAN MARIA	A1

**C. Partea III. SARCINI .**

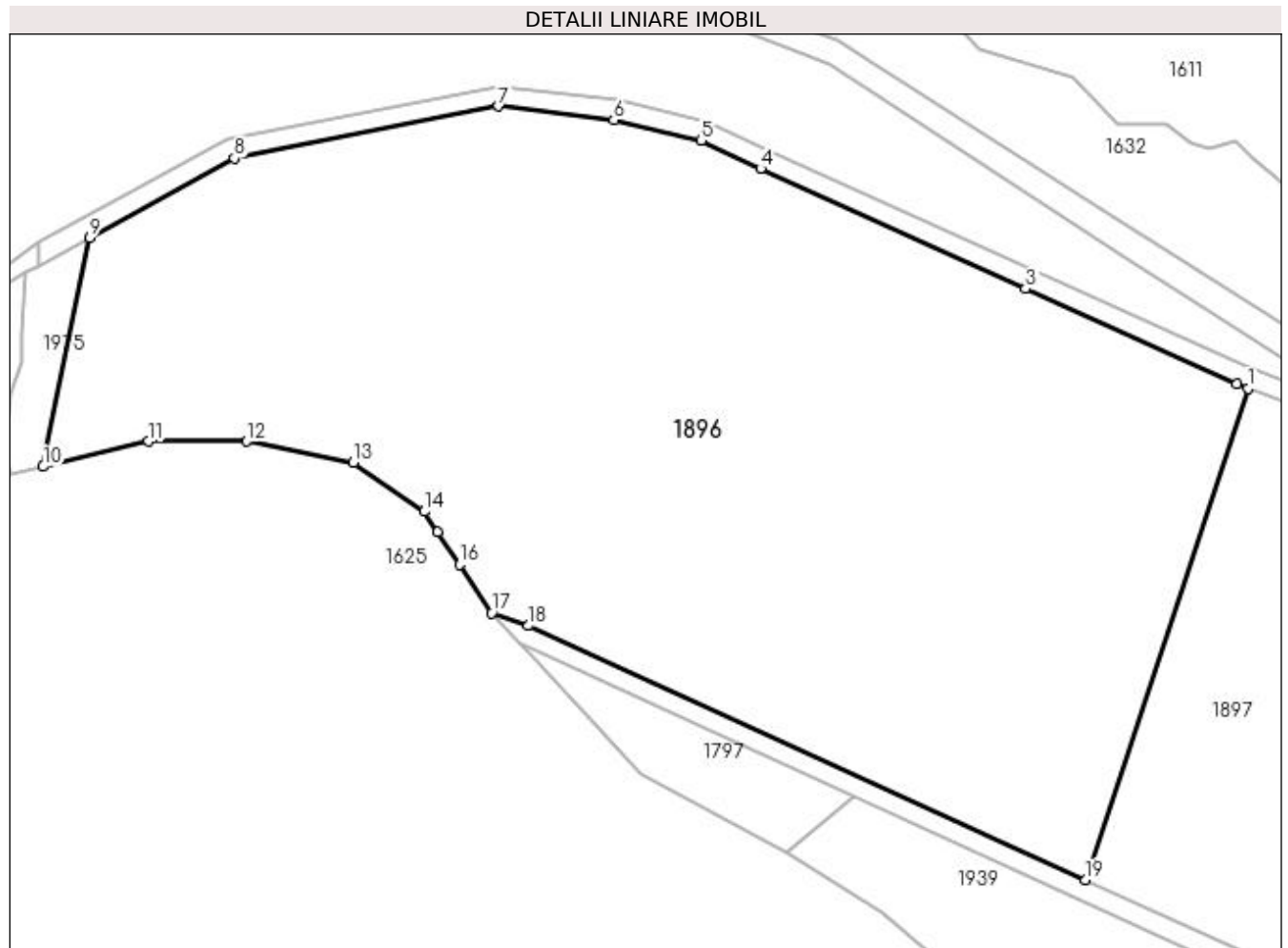
Inscrieri privind dezmembramintele dreptului de proprietate, drepturi reale de garanție și sarcini	Referințe
NU SUNT	

## Anexa Nr. 1 La Partea I

## Teren

Nr cadastral	Suprafața (mp)*	Observații / Referințe
	21.000	

\* Suprafața este determinată în planul de proiecție Stereo 70.



## Date referitoare la teren

Crt	Categorie folosință	Intra vilan	Suprafața (mp)	Tarla	Parcelă	Nr. topo	Observații / Referințe
1	arabil	NU	21.000	66	3498/1	-	NR. PARCELA 3498/9 GRESIT IN TP

## Lungime Segmente

1) Valorile lungimilor segmentelor sunt obținute din proiecție în plan.

Punct început	X / Y	Punct sfârșit	X / Y	Lungime segment (** (m)
1	448.126,85 512.649,62	2	448.124,595 512.650,483	2.414
2	448.124,595 512.650,483	3	448.081,598 512.669,922	47.188
3	448.081,598 512.669,922	4	448.027,67 512.694,303	59.183
4	448.027,67 512.694,303	5	448.015,568 512.700,04	13.394
5	448.015,568 512.700,04	6	447.997,834 512.704,201	18.216

Punct început	X / Y	Punct sfârşit	X / Y	Lungime segment (** (m)
6	447.997,834 512.704,201	7	447.974,353 512.707,052	23.653
7	447.974,353 512.707,052	8	447.920,53 512.696,471	54.853
8	447.920,53 512.696,471	9	447.891,176 512.680,235	33.545
9	447.891,176 512.680,235	10	447.881,632 512.633,723	47.481
10	447.881,632 512.633,723	11	447.903,12 512.638,872	22.096
11	447.903,12 512.638,872	12	447.923,109 512.638,872	19.989
12	447.923,109 512.638,872	13	447.944,756 512.634,55	22.074
13	447.944,756 512.634,55	14	447.959,218 512.624,592	17.56
14	447.959,218 512.624,592	15	447.961,971 512.620,455	4.969
15	447.961,971 512.620,455	16	447.966,387 512.613,821	7.969
16	447.966,387 512.613,821	17	447.972,927 512.603,995	11.804
17	447.972,927 512.603,995	18	447.980,396 512.601,381	7.913
18	447.980,396 512.601,381	19	448.093,761 512.549,693	124.592
19	448.093,761 512.549,693	1	448.126,85 512.649,62	105.263

\*\* Lungimile segmentelor sunt determinate în planul de proiecție Stereo 70 și sunt rotunjite la 1 milimetru.

\*\*\* Distanța dintre puncte este formată din segmente cumulate ce sunt mai mici decât valoarea 1 milimetru.





**DATE DESPRE IMOBILUL NR. 1897**

Oficiul de Cadastru și Publicitate Imobiliară SIBIU  
Biroul de Cadastru și Publicitate Imobiliară Medias

**A. Partea I. Descrierea imobilului**

TEREN Extravilan

Adresa: Jud. Sibiu

Nr. Crt	Nr cadastral Nr. topografic	Suprafața* (mp)	Observații / Referințe
A1		11.000	Sector cadastral:57 Teren neimprejmuit;

**B. Partea II. Proprietari și acte**

Inscrieri privitoare la dreptul de proprietate și alte drepturi reale	Referințe
/	
Act Administrativ nr. 897/6, din 15/06/1995 emis de CJSDPAT SIBIU (TITLU DE PROPRIETATE);	
B1	A1
Intabulare, drept de PROPRIETATE, dobândit prin Reconstituire, cota actuala 1/1 1) CARCULEA ȘTEFAN	

**C. Partea III. SARCINI .**

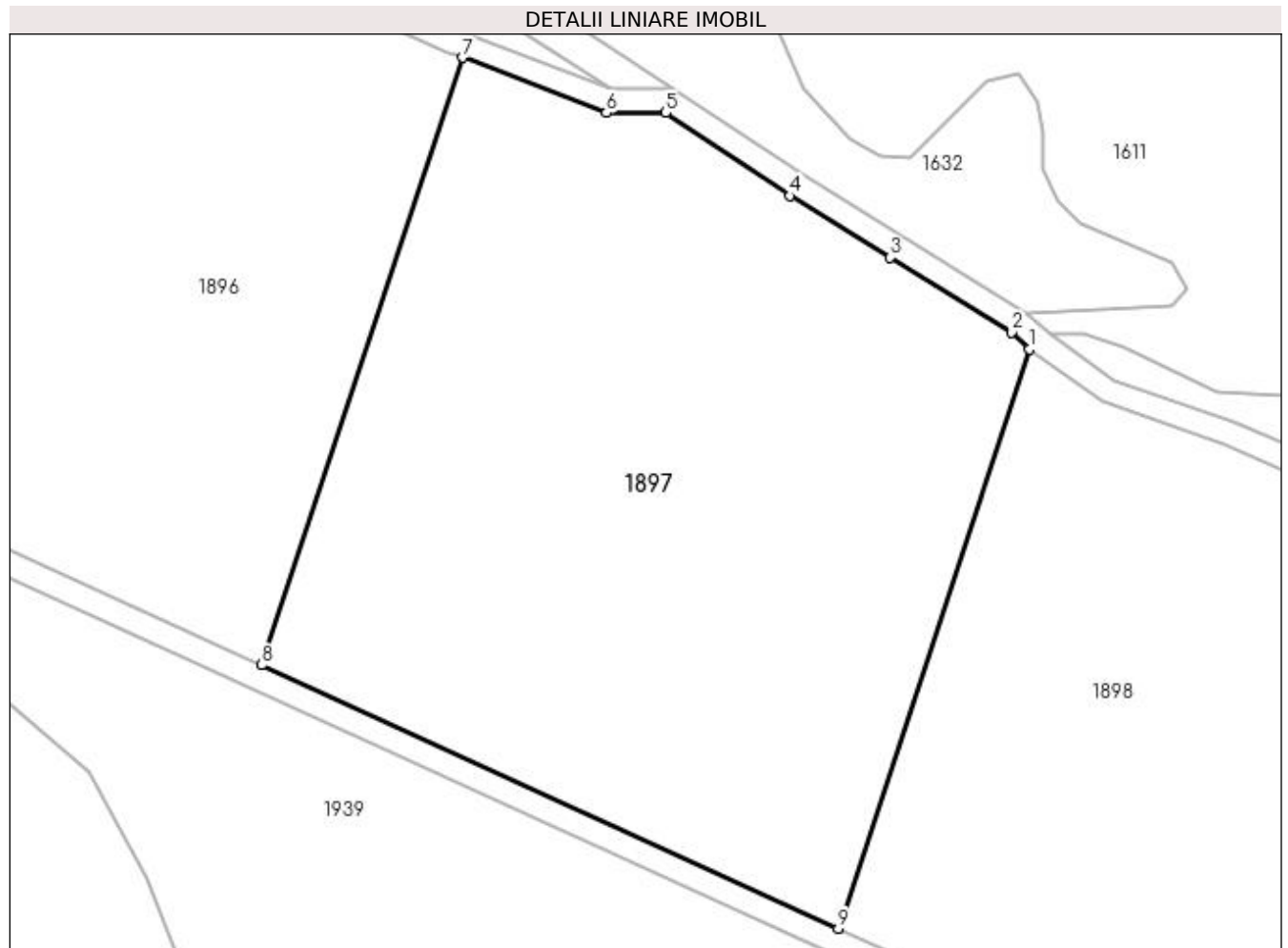
Inscrieri privind dezmembramintele dreptului de proprietate, drepturi reale de garanție și sarcini	Referințe
NU SUNT	

## Anexa Nr. 1 La Partea I

## Teren

Nr cadastral	Suprafața (mp)*	Observații / Referințe
	11.000	

\* Suprafața este determinată în planul de proiecție Stereo 70.



## Date referitoare la teren

Crt	Categorie folosință	Intra vilan	Suprafața (mp)	Tarla	Parcelă	Nr. topo	Observații / Referințe
1	arabil	NU	11.000	66	3498/2	-	

## Lungime Segmente

1) Valorile lungimilor segmentelor sunt obținute din proiecție în plan.

Punct început	X / Y	Punct sfârșit	X / Y	Lungime segment (** (m)
1	448.220,173 512.601,695	2	448.217,278 512.604,471	4.011
2	448.217,278 512.604,471	3	448.197,243 512.616,759	23.503
3	448.197,243 512.616,759	4	448.180,753 512.626,873	19.345
4	448.180,753 512.626,873	5	448.160,311 512.640,549	24.595
5	448.160,311 512.640,549	6	448.150,55 512.640,549	9.761

Punct început	X / Y	Punct sfârşit	X / Y	Lungime segment (** (m)
6	448.150,55 512.640,549	7	448.126,85 512.649,62	25.377
7	448.126,85 512.649,62	8	448.093,761 512.549,693	105.263
8	448.093,761 512.549,693	9	448.188,68 512.506,402	104.325
9	448.188,68 512.506,402	1	448.220,173 512.601,695	100.362

\*\* Lungimile segmentelor sunt determinate în planul de proiecție Stereo 70 și sunt rotunjite la 1 milimetru.

\*\*\* Distanța dintre puncte este formată din segmente cumulate ce sunt mai mici decât valoarea 1 milimetru.



**DATE DESPRE IMOBILUL NR. 1898**

Oficiul de Cadastru și Publicitate Imobiliară SIBIU  
Biroul de Cadastru și Publicitate Imobiliară Medias

**A. Partea I. Descrierea imobilului**

TEREN Extravilan

Adresa: Jud. Sibiu

Nr. Crt	Nr cadastral Nr. topografic	Suprafața* (mp)	Observații / Referințe
A1		8.000	Sector cadastral:57 Teren neimprejmuit;

**B. Partea II. Proprietari și acte**

Inscrieri privitoare la dreptul de proprietate și alte drepturi reale	Referințe
/	
Act Administrativ nr. 718/6, din 24/05/1995 emis de CJSDPAT SIBIU (TITLU DE PROPRIETATE);	
B1	A1
Intabulare, drept de PROPRIETATE, dobândit prin Reconstituire, cota actuala 1/1 1) KLOOSS IOAN	

**C. Partea III. SARCINI .**

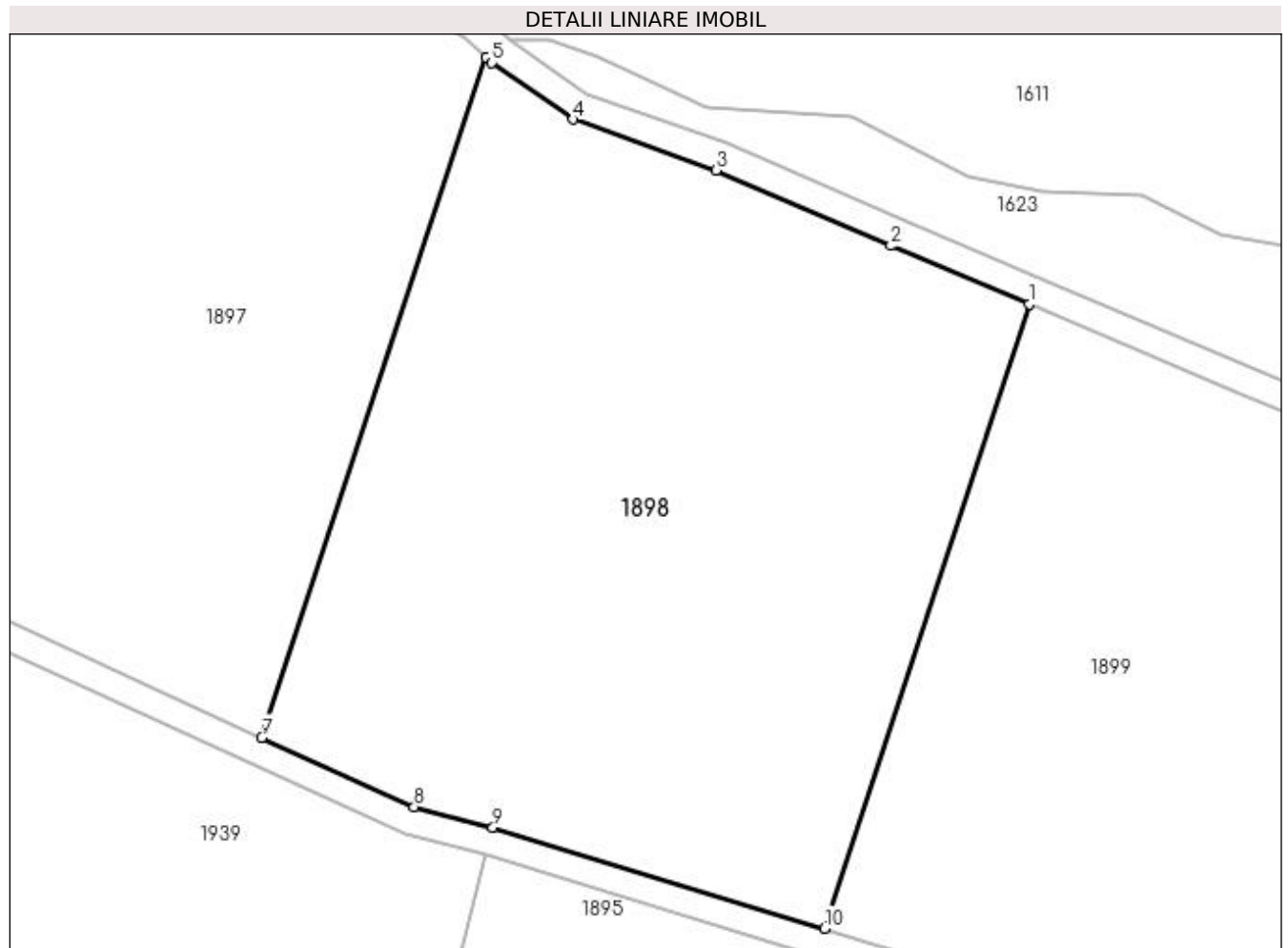
Inscrieri privind dezmembramintele dreptului de proprietate, drepturi reale de garanție și sarcini	Referințe
NU SUNT	

## Anexa Nr. 1 La Partea I

## Teren

Nr cadastral	Suprafața (mp)*	Observații / Referințe
	8.000	

\* Suprafața este determinată în planul de proiecție Stereo 70.



## Date referitoare la teren

Crt	Categorie folosință	Intra vilan	Suprafața (mp)	Tarla	Parcelă	Nr. topo	Observații / Referințe
1	arabil	NU	8.000	66	3498/3	-	

## Lungime Segmente

1) Valorile lungimilor segmentelor sunt obținute din proiecție în plan.

Punct început	X / Y	Punct sfârșit	X / Y	Lungime segment (** (m)
1	448.296,282 512.567,161	2	448.276,915 512.575,31	21.011
2	448.276,915 512.575,31	3	448.252,364 512.585,883	26.731
3	448.252,364 512.585,883	4	448.232,358 512.593,031	21.244
4	448.232,358 512.593,031	5	448.220,934 512.600,965	13.91
5	448.220,934 512.600,965	6	448.220,173 512.601,695	1.054

Punct început	X / Y	Punct sfârșit	X / Y	Lungime segment (** (m)
6	448.220,173 512.601,695	7	448.188,68 512.506,402	100.362
7	448.188,68 512.506,402	8	448.210,012 512.496,673	23.446
8	448.210,012 512.496,673	9	448.221,088 512.493,831	11.434
9	448.221,088 512.493,831	10	448.267,583 512.479,643	48.612
10	448.267,583 512.479,643	1	448.296,282 512.567,161	92.103

\*\* Lungimile segmentelor sunt determinate în planul de proiecție Stereo 70 și sunt rotunjite la 1 milimetru.

\*\*\* Distanța dintre puncte este formată din segmente cumulate ce sunt mai mici decât valoarea 1 milimetru.





**DATE DESPRE IMOBILUL NR. 1899**

Oficiul de Cadastru și Publicitate Imobiliară SIBIU  
Biroul de Cadastru și Publicitate Imobiliară Medias

**A. Partea I. Descrierea imobilului**

TEREN Extravilan

Adresa: Jud. Sibiu

Nr. Crt	Nr cadastral Nr. topografic	Suprafața* (mp)	Observații / Referințe
A1		15.300	Sector cadastral:57 Teren neimprejmuit;

**B. Partea II. Proprietari și acte**

Inscrieri privitoare la dreptul de proprietate și alte drepturi reale	Referințe
/	
Act Administrativ nr. 594/6, din 29/05/1995 emis de CJSDPAT SIBIU (TITLU DE PROPRIETATE);	
B1	A1
Intabulare, drept de PROPRIETATE, dobândit prin Reconstituire, cota actuala 1/1 1) LĂCĂTUȘ MARIA	

**C. Partea III. SARCINI .**

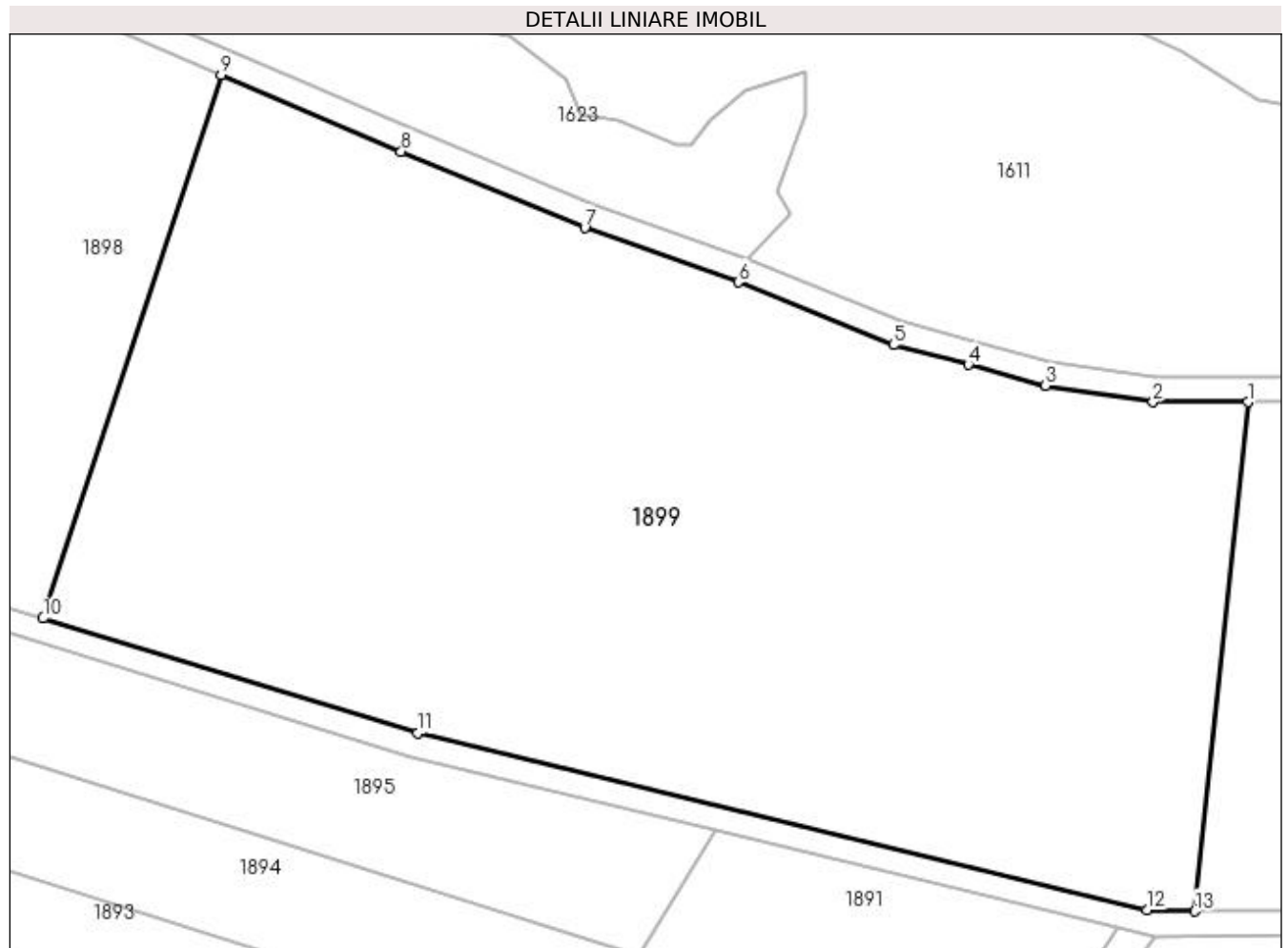
Inscrieri privind dezmembramintele dreptului de proprietate, drepturi reale de garanție și sarcini	Referințe
NU SUNT	

## Anexa Nr. 1 La Partea I

## Teren

Nr cadastral	Suprafața (mp)*	Observații / Referințe
	15.300	

\* Suprafața este determinată în planul de proiecție Stereo 70.



## Date referitoare la teren

Crt	Categorie folosință	Intravilan	Suprafața (mp)	Tarla	Parcelă	Nr. topo	Observații / Referințe
1	arabil	NU	15.300	66	3498/4	-	

## Lungime Segmente

1) Valorile lungimilor segmentelor sunt obținute din proiecție în plan.

Punct început	X / Y	Punct sfârșit	X / Y	Lungime segment (** (m)
1	448.461,723 512.514,43	2	448.446,454 512.514,43	15.269
2	448.446,454 512.514,43	3	448.429,113 512.517,117	17.549
3	448.429,113 512.517,117	4	448.416,652 512.520,466	12.903
4	448.416,652 512.520,466	5	448.404,603 512.523,637	12.459
5	448.404,603 512.523,637	6	448.379,643 512.533,752	26.932

Punct început	X / Y	Punct sfârşit	X / Y	Lungime segment (** (m)
6	448.379,643 512.533,752	7	448.354,865 512.542,469	26.266
7	448.354,865 512.542,469	8	448.325,306 512.554,805	32.029
8	448.325,306 512.554,805	9	448.296,282 512.567,161	31.546
9	448.296,282 512.567,161	10	448.267,583 512.479,643	92.103
10	448.267,583 512.479,643	11	448.328,007 512.461,206	63.175
11	448.328,007 512.461,206	12	448.445,474 512.432,679	120.882
12	448.445,474 512.432,679	13	448.453,19 512.432,435	7.719
13	448.453,19 512.432,435	1	448.461,723 512.514,43	82.437

\*\* Lungimile segmentelor sunt determinate în planul de proiecție Stereo 70 și sunt rotunjite la 1 milimetru.

\*\*\* Distanța dintre puncte este formată din segmente cumulate ce sunt mai mici decât valoarea 1 milimetru.



**DATE DESPRE IMOBILUL NR. 1900**

Oficiul de Cadastru și Publicitate Imobiliară SIBIU  
Biroul de Cadastru și Publicitate Imobiliară Medias

**A. Partea I. Descrierea imobilului**

TEREN Necunoscut

Adresa: Loc. Ighisu Nou, Jud. Sibiu

Nr. Crt	Nr cadastral Nr. topografic	Suprafața* (mp)	Observații / Referințe
A1		14.900	Sector cadastral:57 Teren neimprejmuit;

**B. Partea II. Proprietari și acte**

Inscrieri privitoare la dreptul de proprietate și alte drepturi reale	Referințe
/	
Act Administrativ nr. 596/6, din 29/05/1995 emis de CJSDPAT SIBIU (TITLU DE PROPRIETATE);	
B1	A1
Intabulare, drept de PROPRIETATE, dobândit prin Reconstituire, cota actuala 1/1	
1) URDĂ ANA	
2) HAIUC AVRAM	

**C. Partea III. SARCINI .**

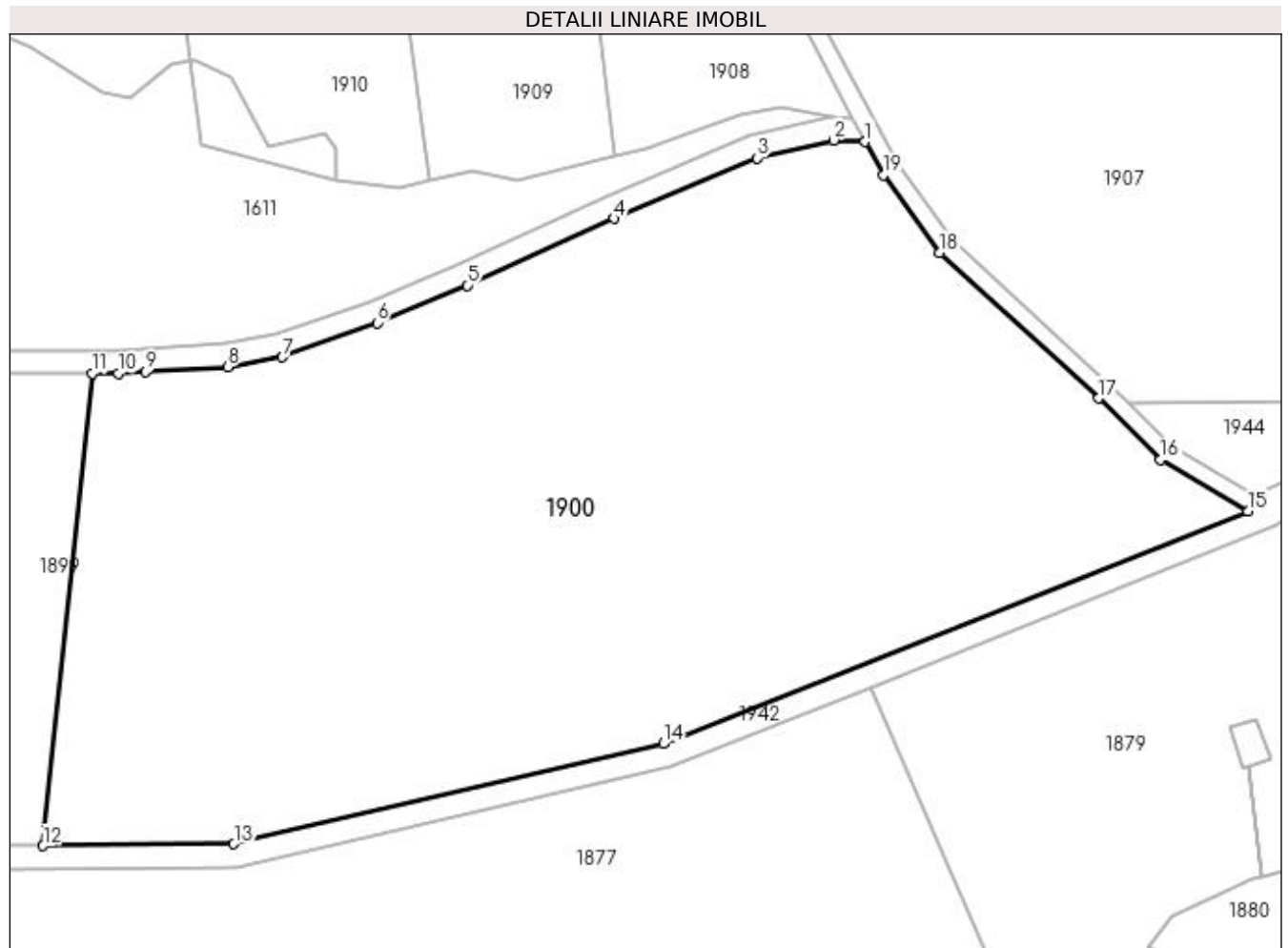
Inscrieri privind dezmembramintele dreptului de proprietate, drepturi reale de garanție și sarcini	Referințe
NU SUNT	

## Anexa Nr. 1 La Partea I

## Teren

Nr cadastral	Suprafața (mp)*	Observații / Referințe
	14.900	

\* Suprafața este determinată în planul de proiecție Stereo 70.



## Date referitoare la teren

Crt	Categorie folosință	Intravilan	Suprafața (mp)	Tarla	Parcelă	Nr. topo	Observații / Referințe
1	arabil	DA	103	66	3498/5	-	
2	arabil	NU	14.797	66	3498/5	-	

## Lungime Segmente

1) Valorile lungimilor segmentelor sunt obținute din proiecție în plan.

Punct început	X / Y	Punct sfârșit	X / Y	Lungime segment (** (m)
1	448.596,034 512.554,627	2	448.590,524 512.554,908	5.518
2	448.590,524 512.554,908	3	448.577,258 512.551,848	13.614
3	448.577,258 512.551,848	4	448.552,428 512.541,322	26.969
4	448.552,428 512.541,322	5	448.526,87 512.529,728	28.065

Punct început	X / Y	Punct sfârşit	X / Y	Lungime segment (** (m)
5	448.526,87 512.529,728	6	448.511,244 512.523,206	16.932
6	448.511,244 512.523,206	7	448.494,796 512.517,267	17.487
7	448.494,796 512.517,267	8	448.485,252 512.515,573	9.694
8	448.485,252 512.515,573	9	448.470,941 512.514,71	14.337
9	448.470,941 512.514,71	10	448.466,292 512.514,43	4.658
10	448.466,292 512.514,43	11	448.461,723 512.514,43	4.569
11	448.461,723 512.514,43	12	448.453,19 512.432,435	82.437
12	448.453,19 512.432,435	13	448.486,369 512.432,778	33.181
13	448.486,369 512.432,778	14	448.560,968 512.450,163	76.599
14	448.560,968 512.450,163	15	448.662,537 512.490,477	109.277
15	448.662,537 512.490,477	16	448.647,373 512.499,46	17.625
16	448.647,373 512.499,46	17	448.636,648 512.510,126	15.126
17	448.636,648 512.510,126	18	448.609,001 512.535,416	37.469
18	448.609,001 512.535,416	19	448.599,196 512.548,846	16.628
19	448.599,196 512.548,846	1	448.596,034 512.554,627	6.589

\*\* Lungimile segmentelor sunt determinate în planul de proiecție Stereo 70 și sunt rotunjite la 1 milimetru.

\*\*\* Distanța dintre puncte este formată din segmente cumulate ce sunt mai mici decât valoarea 1 milimetru.





**DATE DESPRE IMOBILUL NR. 1901**

Oficiul de Cadastru și Publicitate Imobiliară SIBIU  
Biroul de Cadastru și Publicitate Imobiliară Medias

**A. Partea I. Descrierea imobilului**

TEREN Necunoscut

Adresa: Loc. Ighisu Nou, Jud. Sibiu

Nr. Crt	Nr cadastral Nr. topografic	Suprafața* (mp)	Observații / Referințe
A1		5.000	Sector cadastral:57 Teren neimprejmuit;

**B. Partea II. Proprietari și acte**

Inscrieri privitoare la dreptul de proprietate și alte drepturi reale	Referințe
/	
Act Administrativ nr. 629/6, din 24/05/1995 emis de CJSDPAT SIBIU (TITLU DE PROPRIETATE);	
B1	A1
Intabulare, drept de PROPRIETATE, dobândit prin Reconstituire, cota actuala 1/1 1) PELGER HERMAN	

**C. Partea III. SARCINI .**

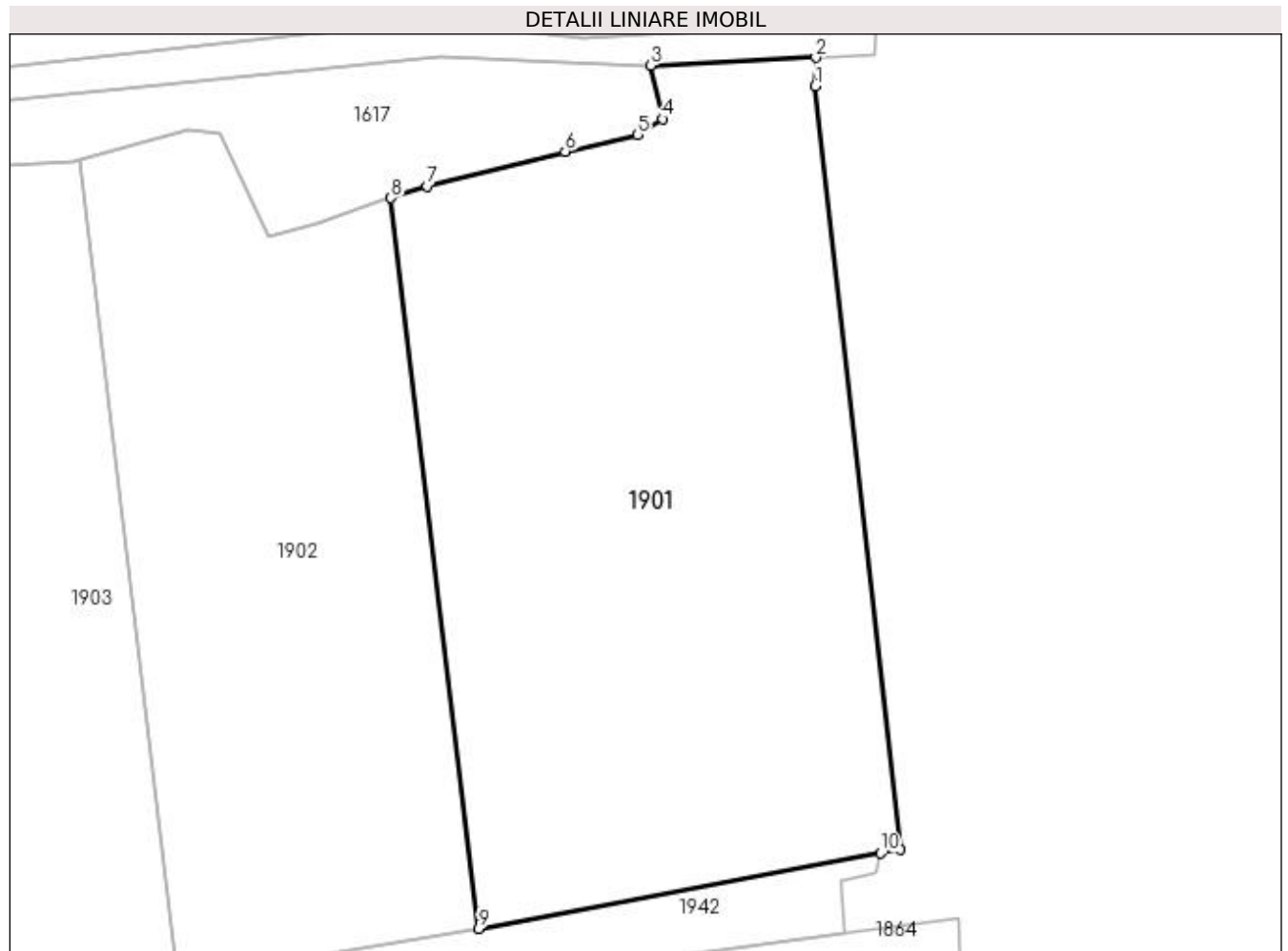
Inscrieri privind dezmembramintele dreptului de proprietate, drepturi reale de garanție și sarcini	Referințe
NU SUNT	

## Anexa Nr. 1 La Partea I

## Teren

Nr cadastral	Suprafața (mp)*	Observații / Referințe
	5.000	

\* Suprafața este determinată în planul de proiecție Stereo 70.



## Date referitoare la teren

Crt	Categorie folosință	Intravilan	Suprafața (mp)	Tarla	Parcelă	Nr. topo	Observații / Referințe
1	arabil	DA	32	66	3502/1/2	-	
2	arabil	NU	4.968	66	3502/1/2	-	

## Lungime Segmente

1) Valorile lungimilor segmentelor sunt obținute din proiecție în plan.

Punct început	X / Y	Punct sfârșit	X / Y	Lungime segment (** (m)
1	448.944,895 512.667,164	2	448.944,974 512.670,637	3.474
2	448.944,974 512.670,637	3	448.924,674 512.669,675	20.323
3	448.924,674 512.669,675	4	448.926,155 512.663,109	6.731
4	448.926,155 512.663,109	5	448.923,089 512.661,139	3.645

Punct început	X / Y	Punct sfârșit	X / Y	Lungime segment (** (m)
5	448.923,089 512.661,139	6	448.914,162 512.659,114	9.153
6	448.914,162 512.659,114	7	448.897,179 512.654,861	17.508
7	448.897,179 512.654,861	8	448.892,784 512.653,39	4.635
8	448.892,784 512.653,39	9	448.903,556 512.563,694	90.34
9	448.903,556 512.563,694	10	448.952,958 512.572,967	50.265
10	448.952,958 512.572,967	11	448.955,306 512.573,407	2.389
11	448.955,306 512.573,407	1	448.944,895 512.667,164	94.333

\*\* Lungimile segmentelor sunt determinate în planul de proiecție Stereo 70 și sunt rotunjite la 1 milimetru.

\*\*\* Distanța dintre puncte este formată din segmente cumulate ce sunt mai mici decât valoarea 1 milimetru.



**DATE DESPRE IMOBILUL NR. 1902**

Oficiul de Cadastru și Publicitate Imobiliară SIBIU  
Biroul de Cadastru și Publicitate Imobiliară Medias

**A. Partea I. Descrierea imobilului**

TEREN Extravilan

Adresa: Jud. Sibiu

Nr. Crt	Nr cadastral Nr. topografic	Suprafața* (mp)	Observații / Referințe
A1		3.600	Sector cadastral:57 Teren neimprejmuit;

**B. Partea II. Proprietari și acte**

Inscrieri privitoare la dreptul de proprietate și alte drepturi reale	Referințe
/	
Act Administrativ nr. 876/6, din 13/06/1995 emis de CJSDPAT SIBIU (TITLU DE PROPRIETATE);	
B1	A1
Intabulare, drept de PROPRIETATE, dobandit prin Constituire, cota actuala 1/1 1) PELGER HERMAN	

**C. Partea III. SARCINI .**

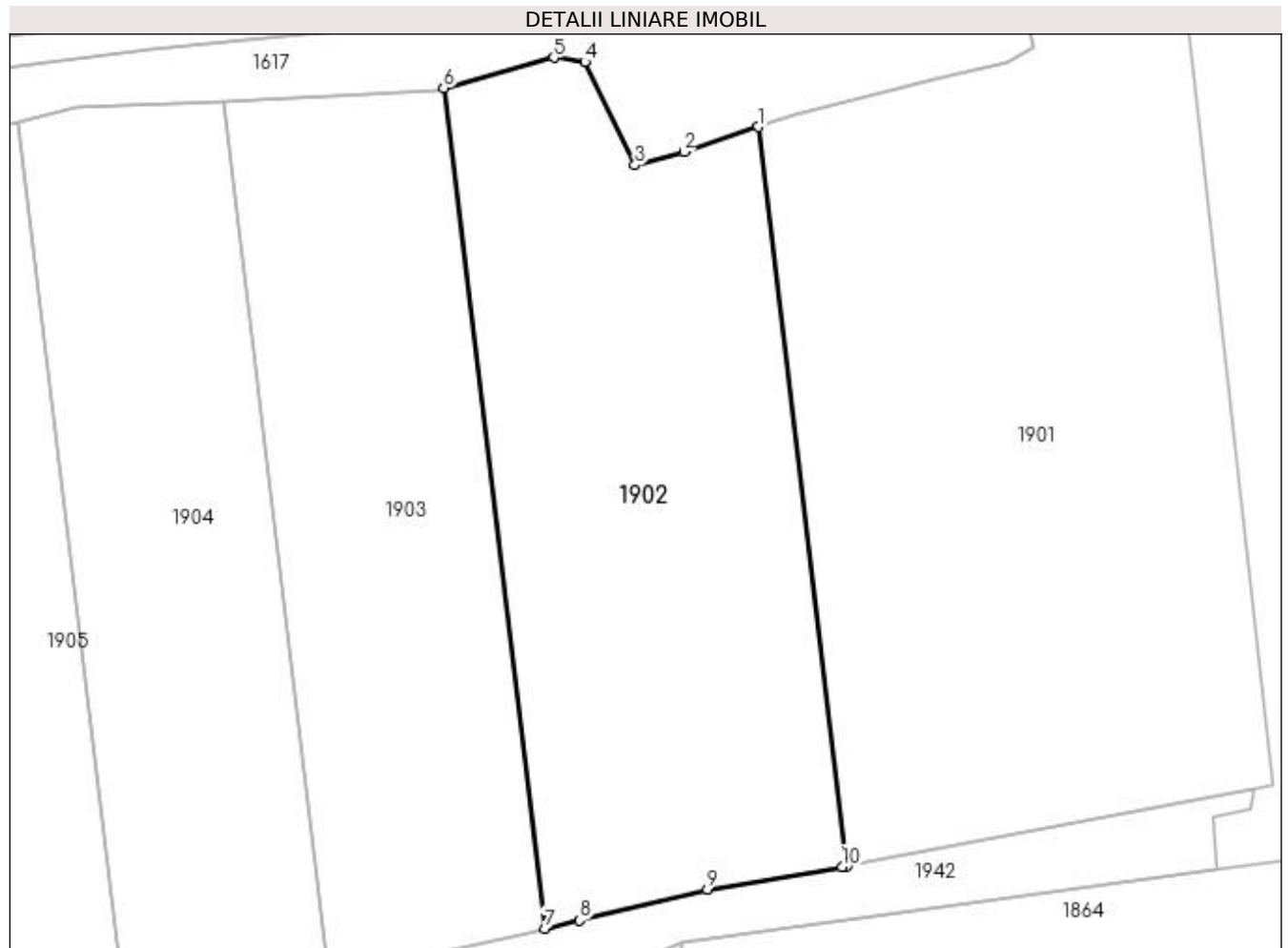
Inscrieri privind dezmembramintele dreptului de proprietate, drepturi reale de garanție și sarcini	Referințe
NU SUNT	

## Anexa Nr. 1 La Partea I

## Teren

Nr cadastral	Suprafața (mp)*	Observații / Referințe
	3.600	

\* Suprafața este determinată în planul de proiecție Stereo 70.



## Date referitoare la teren

Crt	Categorie folosință	Intra vilan	Suprafața (mp)	Tarla	Parcelă	Nr. topo	Observații / Referințe
1	arabil	NU	3.600	66	3502/1/1	-	

## Lungime Segmente

1) Valorile lungimilor segmentelor sunt obținute din proiecție în plan.

Punct început	X / Y	Punct sfârșit	X / Y	Lungime segment (** (m)
1	448.892,784 512.653,39	2	448.883,746 512.650,364	9.531
2	448.883,746 512.650,364	3	448.877,776 512.648,75	6.184
3	448.877,776 512.648,75	4	448.871,689 512.661,24	13.895
4	448.871,689 512.661,24	5	448.867,934 512.661,79	3.795
5	448.867,934 512.661,79	6	448.854,551 512.658,09	13.885

Punct început	X / Y	Punct sfârșit	X / Y	Lungime segment (** (m)
6	448.854,551 512.658,09	7	448.866,8 512.556,097	102.726
7	448.866,8 512.556,097	8	448.871,055 512.557,082	4.368
8	448.871,055 512.557,082	9	448.886,575 512.560,856	15.972
9	448.886,575 512.560,856	10	448.902,946 512.563,579	16.596
10	448.902,946 512.563,579	11	448.903,556 512.563,694	0.621
11	448.903,556 512.563,694	1	448.892,784 512.653,39	90.34

\*\* Lungimile segmentelor sunt determinate în planul de proiecție Stereo 70 și sunt rotunjite la 1 milimetru.

\*\*\* Distanța dintre puncte este formată din segmente cumulate ce sunt mai mici decât valoarea 1 milimetru.





**DATE DESPRE IMOBILUL NR. 1903**

Oficiul de Cadastru și Publicitate Imobiliară SIBIU  
Biroul de Cadastru și Publicitate Imobiliară Medias

**A. Partea I. Descrierea imobilului**

TEREN Extravilan

Adresa: Jud. Sibiu

Nr. Crt	Nr cadastral Nr. topografic	Suprafața* (mp)	Observații / Referințe
A1		2.800	Sector cadastral:57 Teren neimprejmuit;

**B. Partea II. Proprietari și acte**

Inscrieri privitoare la dreptul de proprietate și alte drepturi reale	Referințe
/	
Act Administrativ nr. 970/6, din 14/06/1995 emis de CJSDPAT SIBIU (TITLU DE PROPRIETATE);	
B1	A1
Intabulare, drept de PROPRIETATE, dobândit prin Reconstituire, cota actuala 1/1 1) GRAEFF REGINA	

**C. Partea III. SARCINI .**

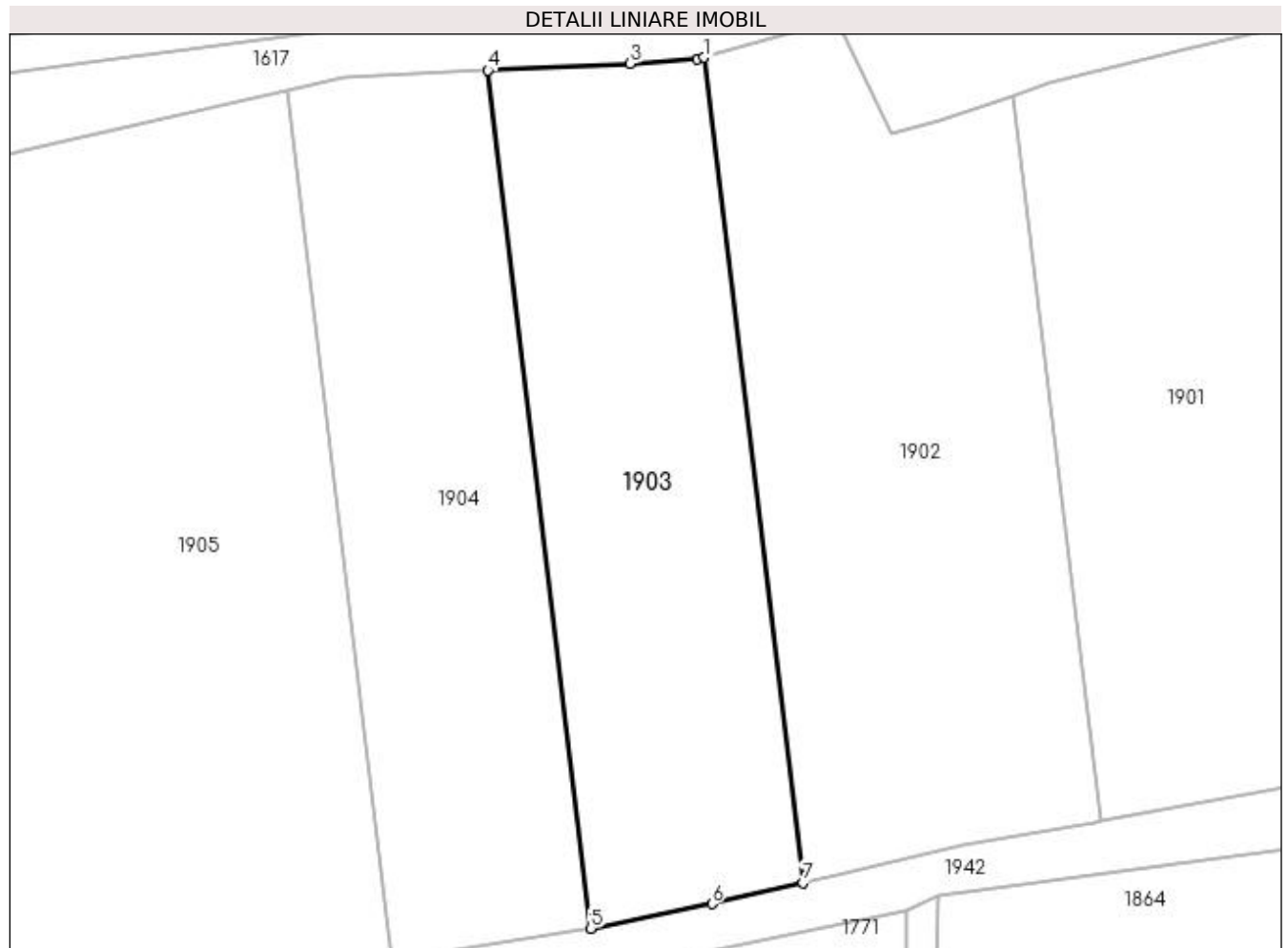
Inscrieri privind dezmembramintele dreptului de proprietate, drepturi reale de garanție și sarcini	Referințe
NU SUNT	

## Anexa Nr. 1 La Partea I

## Teren

Nr cadastral	Suprafața (mp)*	Observații / Referințe
	2.800	

\* Suprafața este determinată în planul de proiecție Stereo 70.



## Date referitoare la teren

Crt	Categorie folosință	Intravilan	Suprafața (mp)	Tarla	Parcelă	Nr. topo	Observații / Referințe
1	arabil	NU	2.800	66	3502/2	-	

## Lungime Segmente

1) Valorile lungimilor segmentelor sunt obținute din proiecție în plan.

Punct început	X / Y	Punct sfârșit	X / Y	Lungime segment (** (m)
1	448.854,551 512.658,09	2	448.853,781 512.657,877	0.798
2	448.853,781 512.657,877	3	448.845,416 512.657,328	8.383
3	448.845,416 512.657,328	4	448.827,814 512.656,501	17.622
4	448.827,814 512.656,501	5	448.840,552 512.550,436	106.827
5	448.840,552 512.550,436	6	448.855,531 512.553,488	15.287

Punct început	X / Y	Punct sfârșit	X / Y	Lungime segment (** (m)
6	448.855,531 512.553,488	7	448.866,8 512.556,097	11.567
7	448.866,8 512.556,097	1	448.854,551 512.658,09	102.726

\*\* Lungimile segmentelor sunt determinate în planul de proiecție Stereo 70 și sunt rotunjite la 1 milimetru.

\*\*\* Distanța dintre puncte este formată din segmente cumulate ce sunt mai mici decât valoarea 1 milimetru.



**DATE DESPRE IMOBILUL NR. 1904**

Oficiul de Cadastru și Publicitate Imobiliară SIBIU  
Biroul de Cadastru și Publicitate Imobiliară Medias

**A. Partea I. Descrierea imobilului**

TEREN Extravilan

Adresa: Jud. Sibiu

Nr. Crt	Nr cadastral Nr. topografic	Suprafața* (mp)	Observații / Referințe
A1	117483	2.700	Sector cadastral:57 Teren neimprejmuit;

**B. Partea II. Proprietari și acte**

Inscrieri privitoare la dreptul de proprietate și alte drepturi reale	Referințe
<b>1027 / 18/01/2023</b>	
Act Administrativ nr. 576/6, din 23/05/1995 emis de CJSIPT SIBIU (titlu de proprietate);	
B1	A1
Intabulare, drept de PROPRIETATE, dobândit prin Lege, cota actuala 1/1 1) KRESTEL IOAN-RUDOLF	

**C. Partea III. SARCINI .**

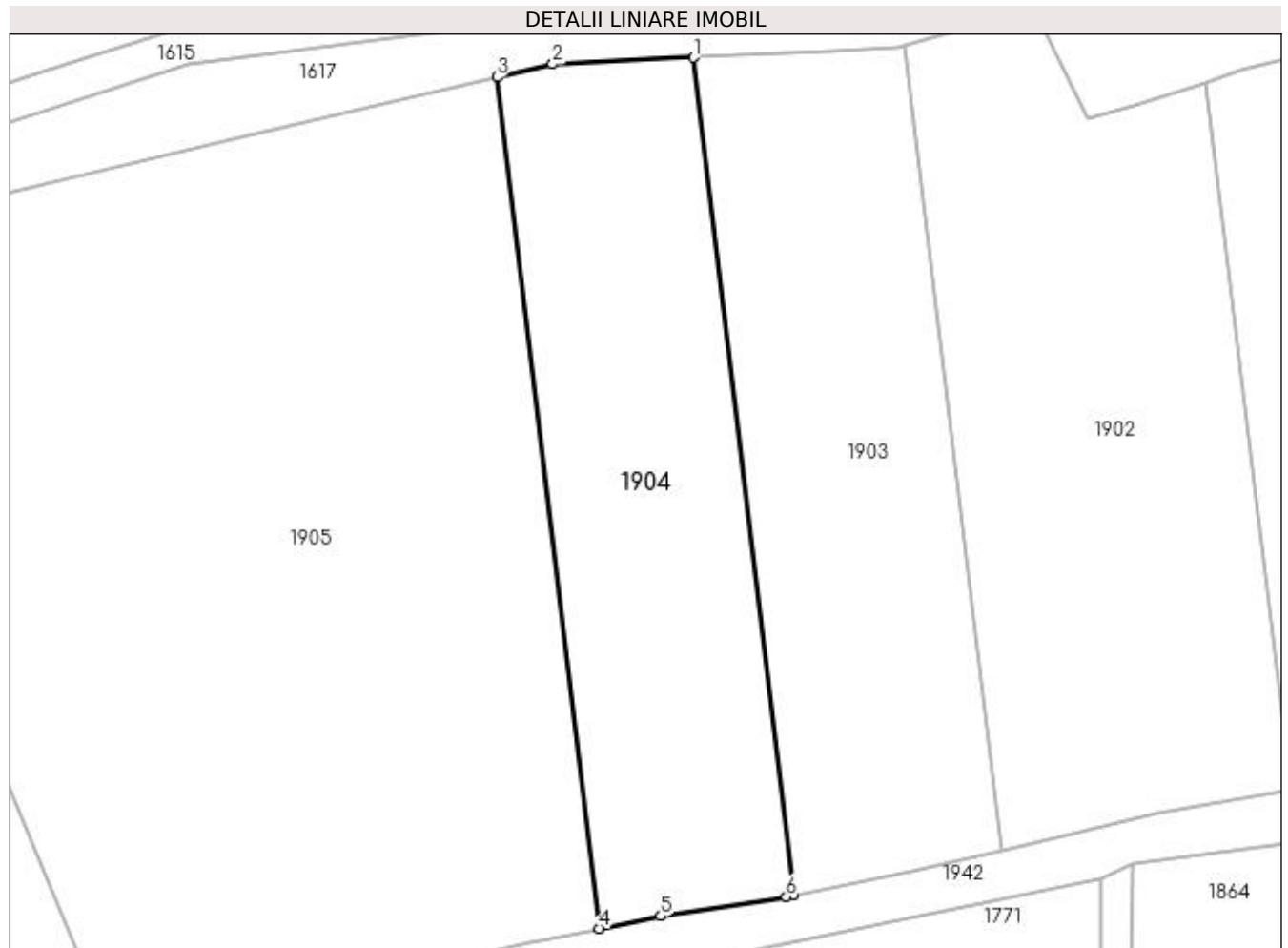
Inscrieri privind dezmembramintele dreptului de proprietate, drepturi reale de garanție și sarcini	Referințe
NU SUNT	

## Anexa Nr. 1 La Partea I

## Teren

Nr cadastral	Suprafața (mp)*	Observații / Referințe
117483	2.700	

\* Suprafața este determinată în planul de proiecție Stereo 70.



## Date referitoare la teren

Crt	Categorie folosință	Intra vilan	Suprafața (mp)	Tarla	Parcelă	Nr. topo	Observații / Referințe
1	arabil	NU	2.700	66	3502/3	-	

## Lungime Segmente

1) Valorile lungimilor segmentelor sunt obținute din proiecție în plan.

Punct început	X / Y	Punct sfârșit	X / Y	Lungime segment (** (m)
1	448.827,814 512.656,501	2	448.809,985 512.655,662	17.848
2	448.809,985 512.655,662	3	448.802,948 512.654,033	7.224
3	448.802,948 512.654,033	4	448.815,897 512.546,21	108.598
4	448.815,897 512.546,21	5	448.823,715 512.547,786	7.975
5	448.823,715 512.547,786	6	448.839,595 512.550,241	16.069

Punct început	X / Y	Punct sfârșit	X / Y	Lungime segment (** (m)
6	448.839,595 512.550,241	7	448.840,552 512.550,436	0.977
7	448.840,552 512.550,436	1	448.827,814 512.656,501	106.827

\*\* Lungimile segmentelor sunt determinate în planul de proiecție Stereo 70 și sunt rotunjite la 1 milimetru.

\*\*\* Distanța dintre puncte este formată din segmente cumulate ce sunt mai mici decât valoarea 1 milimetru.





**DATE DESPRE IMOBILUL NR. 1905**

Oficiul de Cadastru și Publicitate Imobiliară SIBIU  
Biroul de Cadastru și Publicitate Imobiliară Medias

**A. Partea I. Descrierea imobilului**

TEREN Extravilan

Adresa: Jud. Sibiu

Nr. Crt	Nr cadastral Nr. topografic	Suprafața* (mp)	Observații / Referințe
A1		8.400	Sector cadastral:57 Teren neimprejmuit;

**B. Partea II. Proprietari și acte**

Inscrieri privitoare la dreptul de proprietate și alte drepturi reale	Referințe
/	
Act Administrativ nr. 798/6, din 16/06/1995 emis de CJSDPAT SIBIU (TITLU DE PROPRIETATE);	
B1	A1
Intabulare, drept de PROPRIETATE, dobândit prin Reconstituire, cota actuala 1/1	
1) POPA SAFTA	
2) STANCIU LEONTE	

**C. Partea III. SARCINI .**

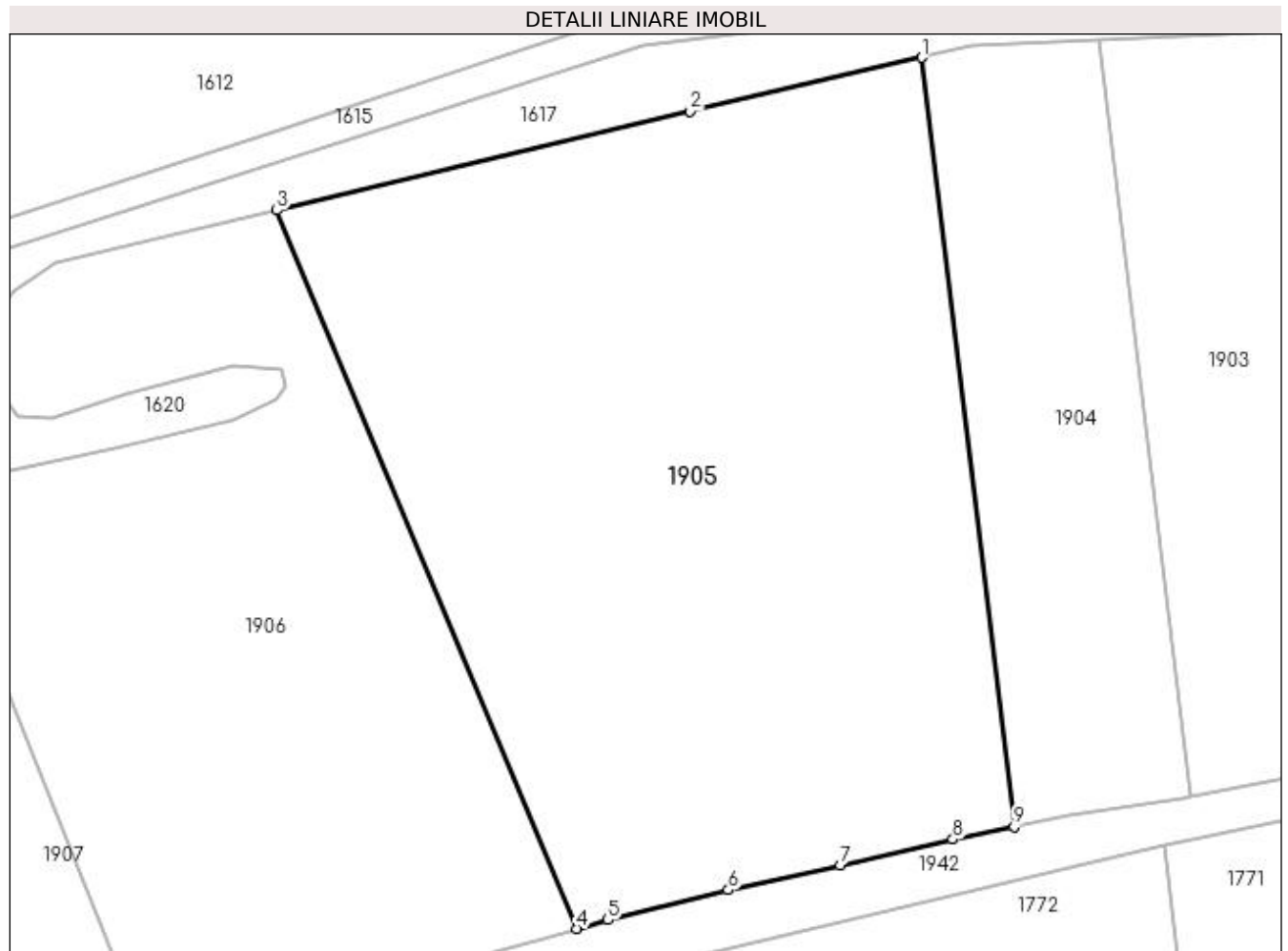
Inscrieri privind dezmembramintele dreptului de proprietate, drepturi reale de garanție și sarcini	Referințe
NU SUNT	

## Anexa Nr. 1 La Partea I

## Teren

Nr cadastral	Suprafața (mp)*	Observații / Referințe
	8.400	

\* Suprafața este determinată în planul de proiecție Stereo 70.



## Date referitoare la teren

Crt	Categorie folosință	Intravilan	Suprafața (mp)	Tarla	Parcelă	Nr. topo	Observații / Referințe
1	arabil	NU	8.400	66	3502/4	-	

## Lungime Segmente

1) Valorile lungimilor segmentelor sunt obținute din proiecție în plan.

Punct început	X / Y	Punct sfârșit	X / Y	Lungime segment (** (m)
1	448.802,948 512.654,033	2	448.770,449 512.646,508	33.358
2	448.770,449 512.646,508	3	448.712,439 512.632,628	59.648
3	448.712,439 512.632,628	4	448.754,464 512.531,954	109.093
4	448.754,464 512.531,954	5	448.758,915 512.533,195	4.62
5	448.758,915 512.533,195	6	448.775,794 512.537,362	17.387

Punct început	X / Y	Punct sfârşit	X / Y	Lungime segment (** (m)
6	448.775,794 512.537,362	7	448.791,494 512.540,824	16.077
7	448.791,494 512.540,824	8	448.807,284 512.544,474	16.206
8	448.807,284 512.544,474	9	448.815,897 512.546,21	8.787
9	448.815,897 512.546,21	1	448.802,948 512.654,033	108.598

\*\* Lungimile segmentelor sunt determinate în planul de proiecție Stereo 70 și sunt rotunjite la 1 milimetru.

\*\*\* Distanța dintre puncte este formată din segmente cumulate ce sunt mai mici decât valoarea 1 milimetru.



**DATE DESPRE IMOBILUL NR. 1906**

Oficiul de Cadastru și Publicitate Imobiliară SIBIU  
Biroul de Cadastru și Publicitate Imobiliară Medias

**A. Partea I. Descrierea imobilului**

TEREN Necunoscut

Adresa: Loc. Ighisu Nou, Jud. Sibiu

Nr. Crt	Nr cadastral Nr. topografic	Suprafața* (mp)	Observații / Referințe
A1		6.200	Sector cadastral:57 Teren neimpregmuit;

**B. Partea II. Proprietari și acte**

Inscrieri privitoare la dreptul de proprietate și alte drepturi reale	Referințe
/	
Act Administrativ nr. 967/6, din 14/06/1995 emis de CJSDPAT SIBIU (TITLU DE PROPRIETATE);	
B1	A1
Intabulare, drept de PROPRIETATE, dobândit prin Reconstituire, cota actuala 1/1	
1) POP AURELIA	
2) DOCTOR EMANOIL	
3) DOCTOR NICOLAE	
4) DOCTOR IOAN	
5) DOCTOR MARIA	

**C. Partea III. SARCINI .**

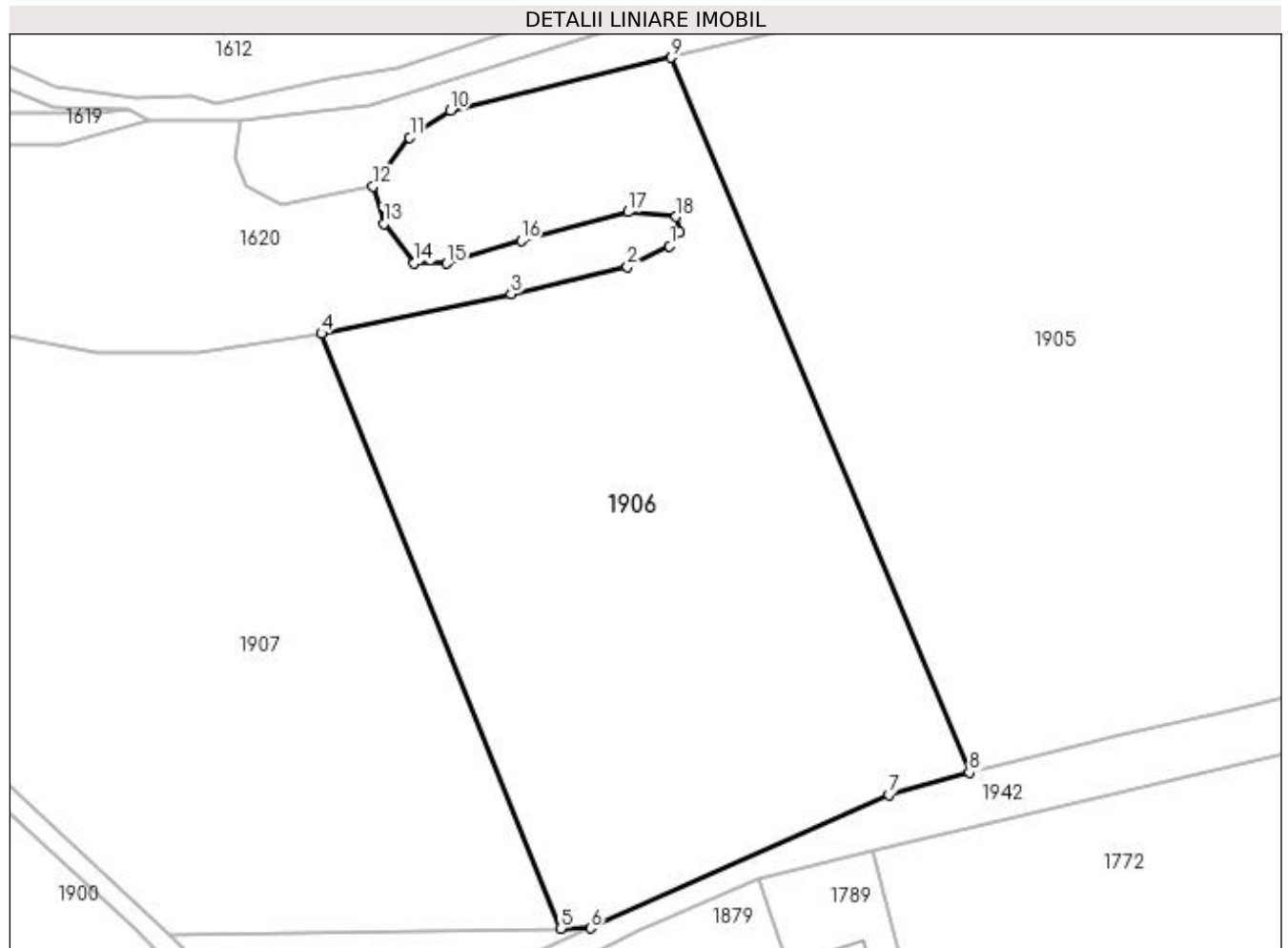
Inscrieri privind dezmembramintele dreptului de proprietate, drepturi reale de garanție și sarcini	Referințe
NU SUNT	

## Anexa Nr. 1 La Partea I

## Teren

Nr cadastral	Suprafața (mp)*	Observații / Referințe
	6.200	

\* Suprafața este determinată în planul de proiecție Stereo 70.



## Date referitoare la teren

Crt	Categorie folosință	Intravilan	Suprafața (mp)	Tarla	Parcelă	Nr. topo	Observații / Referințe
1	arabil	DA	1	66	3502/6	-	
2	arabil	NU	6.199	66	3502/6	-	

## Lungime Segmente

1) Valorile lungimilor segmentelor sunt obținute din proiecție în plan.

Punct început	X / Y	Punct sfârșit	X / Y	Lungime segment (** (m)
1	448.712,224 512.606,093	2	448.706,277 512.603,147	6.637
2	448.706,277 512.603,147	3	448.689,879 512.599,32	16.839
3	448.689,879 512.599,32	4	448.663,15 512.593,794	27.294
4	448.663,15 512.593,794	5	448.696,83 512.509,996	90.313

Punct început	X / Y	Punct sfârșit	X / Y	Lungime segment (** (m)
5	448.696,83 512.509,996	6	448.701,085 512.510,059	4.256
6	448.701,085 512.510,059	7	448.743,129 512.528,795	46.03
7	448.743,129 512.528,795	8	448.754,464 512.531,954	11.767
8	448.754,464 512.531,954	9	448.712,439 512.632,628	109.093
9	448.712,439 512.632,628	10	448.681,3 512.625,178	32.017
10	448.681,3 512.625,178	11	448.675,594 512.621,362	6.865
11	448.675,594 512.621,362	12	448.670,444 512.614,485	8.592
12	448.670,444 512.614,485	13	448.671,94 512.609,23	5.464
13	448.671,94 512.609,23	14	448.676,214 512.603,687	6.999
14	448.676,214 512.603,687	15	448.680,786 512.603,621	4.573
15	448.680,786 512.603,621	16	448.691,296 512.606,826	10.988
16	448.691,296 512.606,826	17	448.706,333 512.610,896	15.578
17	448.706,333 512.610,896	18	448.713,135 512.610,211	6.836
18	448.713,135 512.610,211	19	448.713,558 512.608,039	2.213
19	448.713,558 512.608,039	1	448.712,224 512.606,093	2.359

\*\* Lungimile segmentelor sunt determinate în planul de proiecție Stereo 70 și sunt rotunjite la 1 milimetru.

\*\*\* Distanța dintre puncte este formată din segmente cumulate ce sunt mai mici decât valoarea 1 milimetru.





**DATE DESPRE IMOBILUL NR. 1907**

Oficiul de Cadastru și Publicitate Imobiliară SIBIU  
Biroul de Cadastru și Publicitate Imobiliară Medias

**A. Partea I. Descrierea imobilului**

TEREN Necunoscut

Adresa: Loc. Ighisu Nou, Jud. Sibiu

Nr. Crt	Nr cadastral Nr. topografic	Suprafața* (mp)	Observații / Referințe
A1		6.700	Sector cadastral:57 Teren neimprejmuit;

**B. Partea II. Proprietari și acte**

Inscrieri privitoare la dreptul de proprietate și alte drepturi reale	Referințe
/	
Act Administrativ nr. 596/6, din 29/05/1995 emis de CJSDPAT SIBIU (TITLU DE PROPRIETATE);	
B1	A1
Intabulare, drept de PROPRIETATE, dobândit prin Reconstituire, cota actuala 1/1	
1) URDĂ ANA	
2) HAIUC AVRAM	

**C. Partea III. SARCINI .**

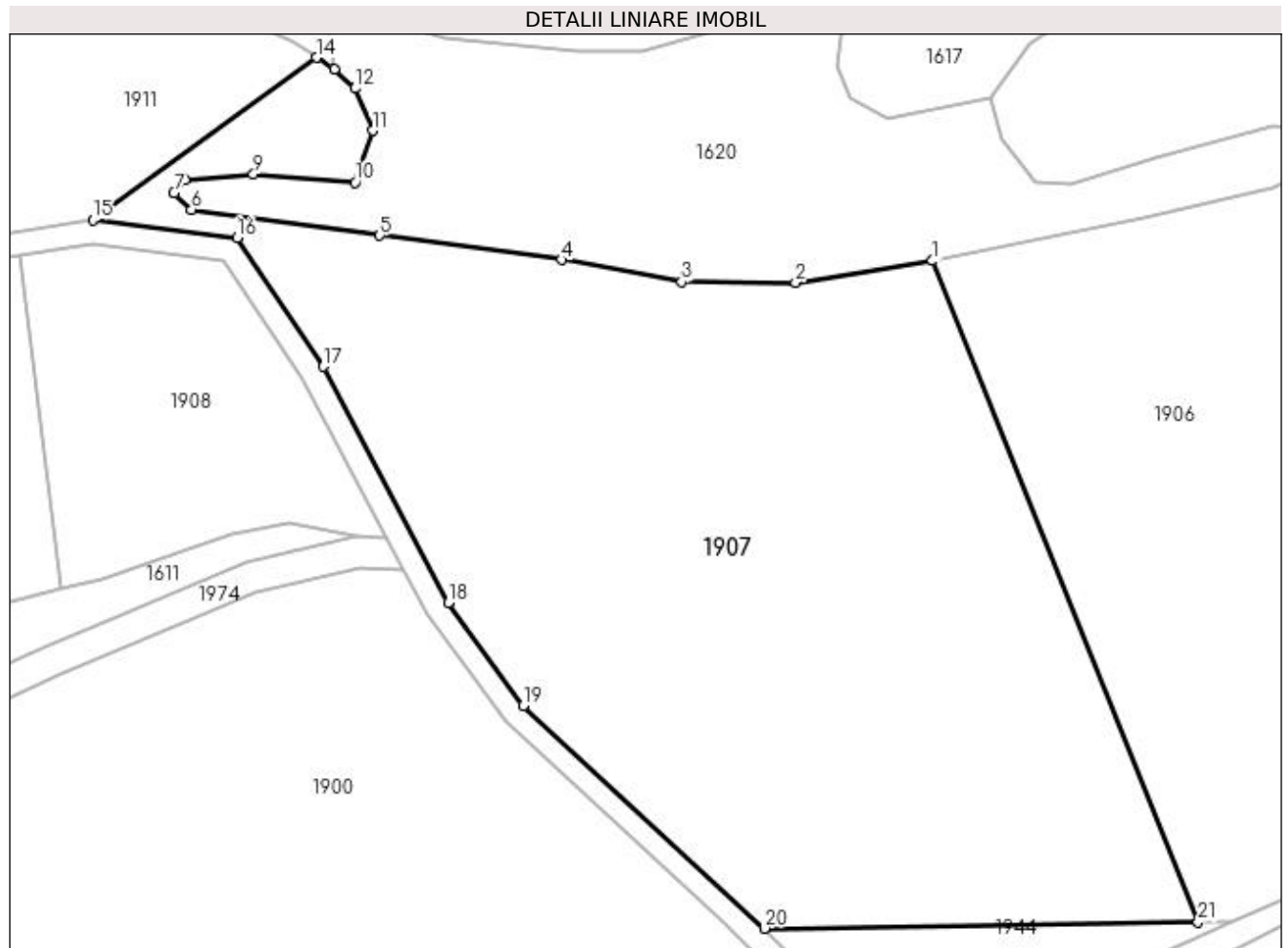
Inscrieri privind dezmembramintele dreptului de proprietate, drepturi reale de garanție și sarcini	Referințe
NU SUNT	

## Anexa Nr. 1 La Partea I

## Teren

Nr cadastral	Suprafaţa (mp)*	Observații / Referințe
	6.700	

\* Suprafața este determinată în planul de proiecție Stereo 70.



## Date referitoare la teren

Crt	Categorie folosință	Intra vilan	Suprafața (mp)	Tarla	Parcelă	Nr. topo	Observații / Referințe
1	arabil	DA	46	66	3502/7	-	
2	arabil	NU	6.654	66	3502/7	-	

## Lungime Segmente

1) Valorile lungimilor segmentelor sunt obținute din proiecție în plan.

Punct început	X / Y	Punct sfârșit	X / Y	Lungime segment (** (m)
1	448.663,15 512.593,794	2	448.645,786 512.591,061	17.578
3	448.631,344 512.591,106	4	448.616,075 512.593,942	15.529
5	448.593,049 512.597,002	6	448.569,158 512.600,276	24.113
7	448.566,951 512.602,404	8	448.568,316 512.604,061	2.147

Punct început	X / Y	Punct sfârșit	X / Y	Lungime segment (** (m)
2	448.645,786 512.591,061	3	448.631,344 512.591,106	14.443
4	448.616,075 512.593,942	5	448.593,049 512.597,002	23.229
6	448.569,158 512.600,276	7	448.566,951 512.602,404	3.066
8	448.568,316 512.604,061	9	448.577,025 512.604,779	8.739

Punct început	X / Y	Punct sfârșit	X / Y	Lungime segment (** (m)
9	448.577,025 512.604,779	10	448.589,917 512.603,72	12.935
11	448.592,153 512.610,291	12	448.589,923 512.615,639	5.794
13	448.587,313 512.618,099	14	448.585,024 512.619,556	2.713
15	448.556,666 512.598,976	16	448.574,98 512.596,719	18.453
17	448.585,878 512.580,402	18	448.601,734 512.550,457	33.884
19	448.611,241 512.537,436	20	448.641,842 512.509,191	41.644
21	448.696,83 512.509,996	1	448.663,15 512.593,794	90.313

Punct început	X / Y	Punct sfârșit	X / Y	Lungime segment (** (m)
10	448.589,917 512.603,72	11	448.592,153 512.610,291	6.94
12	448.589,923 512.615,639	13	448.587,313 512.618,099	3.587
14	448.585,024 512.619,556	15	448.556,666 512.598,976	35.039
16	448.574,98 512.596,719	17	448.585,878 512.580,402	19.622
18	448.601,734 512.550,457	19	448.611,241 512.537,436	16.122
20	448.641,842 512.509,191	21	448.696,83 512.509,996	54.994

\*\* Lungimile segmentelor sunt determinate în planul de proiecție Stereo 70 și sunt rotunjite la 1 milimetru.

\*\*\* Distanța dintre puncte este formată din segmente cumulate ce sunt mai mici decât valoarea 1 milimetru.



**DATE DESPRE IMOBILUL NR. 1908**

Oficiul de Cadastru și Publicitate Imobiliară SIBIU  
Biroul de Cadastru și Publicitate Imobiliară Medias

**A. Partea I. Descrierea imobilului**

TEREN Extravilan

Adresa: Jud. Sibiu

Nr. Crt	Nr cadastral Nr. topografic	Suprafața* (mp)	Observații / Referințe
A1		1.300	Sector cadastral:57 Teren neimprejmuit;

**B. Partea II. Proprietari și acte**

Inscrieri privitoare la dreptul de proprietate și alte drepturi reale	Referințe
/	
Act Administrativ nr. 877/6, din 13/06/1995 emis de CJSDPAT SIBIU (TITLU DE PROPRIETATE);	
B1	A1
Intabulare, drept de PROPRIETATE, dobandit prin Constituire, cota actuala 1/1 1) GRAEFF REGINA	

**C. Partea III. SARCINI .**

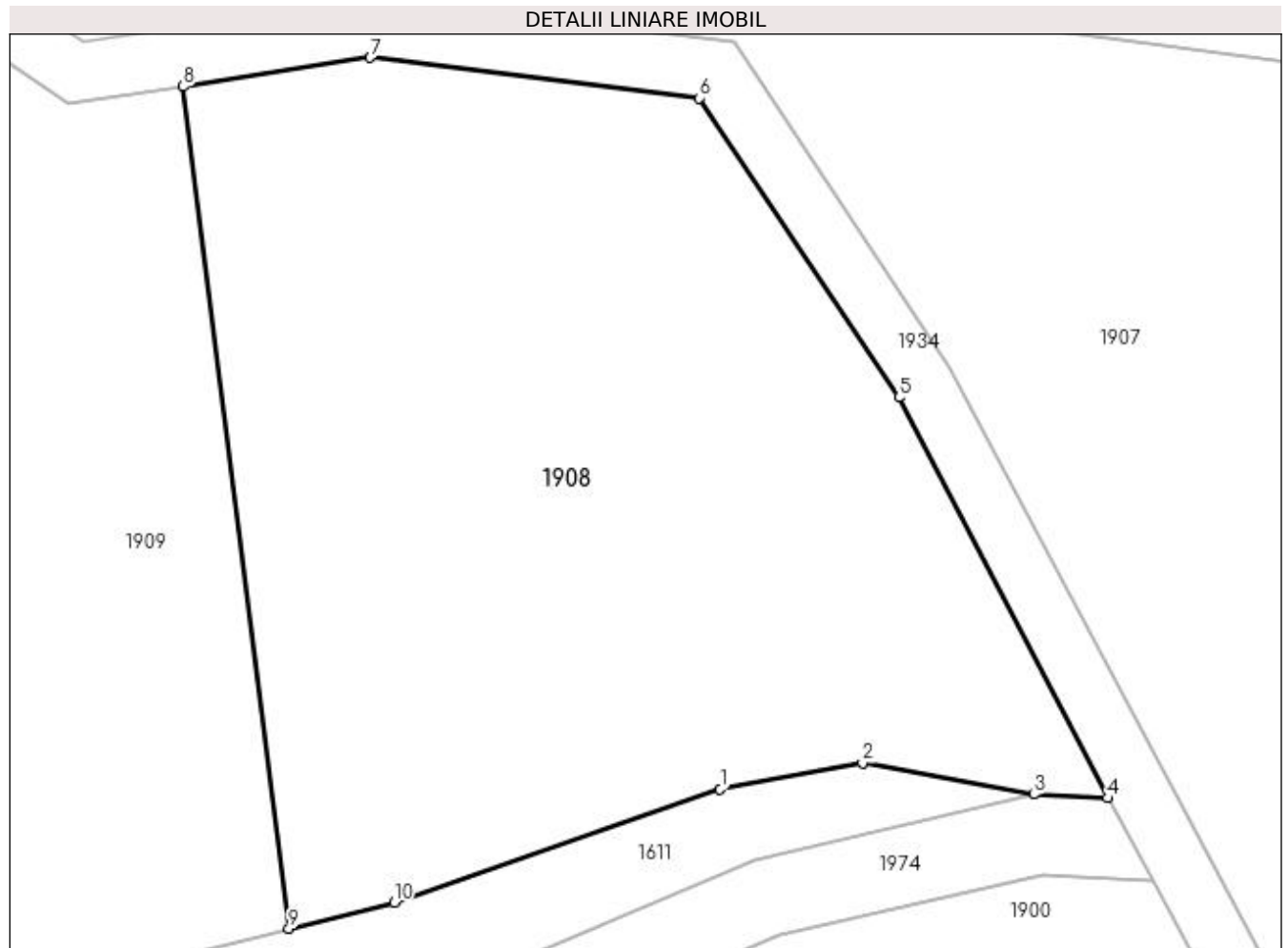
Inscrieri privind dezmembramintele dreptului de proprietate, drepturi reale de garanție și sarcini	Referințe
NU SUNT	

## Anexa Nr. 1 La Partea I

## Teren

Nr cadastral	Suprafaţa (mp)*	Observaţii / Referinţe
	1.300	

\* Suprafaţa este determinată în planul de proiecţie Stereo 70.



## Date referitoare la teren

Crt	Categorie folosință	Intra vilan	Suprafața (mp)	Tarla	Parcelă	Nr. topo	Observații / Referințe
1	arabil	NU	1.300	66	3500/4	-	NR PARCELA3502/9 GRESIT IN TP

## Lungime Segmente

1) Valorile lungimilor segmentelor sunt obținute din proiecție în plan.

Punct început	X / Y	Punct sfârșit	X / Y	Lungime segment (** (m)
1	448.574,307 512.559,202	2	448.581,459 512.560,512	7.272
2	448.581,459 512.560,512	3	448.590,074 512.558,936	8.758
3	448.590,074 512.558,936	4	448.593,781 512.558,747	3.712
4	448.593,781 512.558,747	5	448.583,293 512.578,871	22.693
5	448.583,293 512.578,871	6	448.573,249 512.593,91	18.084

Punct început	X / Y	Punct sfârșit	X / Y	Lungime segment (** (m)
6	448.573,249 512.593,91	7	448.556,713 512.595,948	16.661
7	448.556,713 512.595,948	8	448.547,322 512.594,489	9.503
8	448.547,322 512.594,489	9	448.552,627 512.552,199	42.622
9	448.552,627 512.552,199	10	448.557,907 512.553,507	5.439
10	448.557,907 512.553,507	1	448.574,307 512.559,202	17.361

\*\* Lungimile segmentelor sunt determinate în planul de proiecție Stereo 70 și sunt rotunjite la 1 milimetru.

\*\*\* Distanța dintre puncte este formată din segmente cumulate ce sunt mai mici decât valoarea 1 milimetru.





**DATE DESPRE IMOBILUL NR. 1909**

Oficiul de Cadastru și Publicitate Imobiliară SIBIU  
Biroul de Cadastru și Publicitate Imobiliară Medias

**A. Partea I. Descrierea imobilului**

TEREN Extravilan

Adresa: Jud. Sibiu

Nr. Crt	Nr cadastral Nr. topografic	Suprafața* (mp)	Observații / Referințe
A1	117473	1.800	Sector cadastral:57 Teren neimprejmuit;

**B. Partea II. Proprietari și acte**

Inscrieri privitoare la dreptul de proprietate și alte drepturi reale	Referințe
<b>1019 / 18/01/2023</b>	
Act Administrativ nr. 576/6 TP, din 23/05/1995 emis de CJPSDPAT SIBIU (titlu de proprietate);	
B1	A1
Intabulare, drept de PROPRIETATE, dobandit prin Reconstituire, cota actuala 1/1 1) KRESTEL IOAN-RUDOLF	

**C. Partea III. SARCINI .**

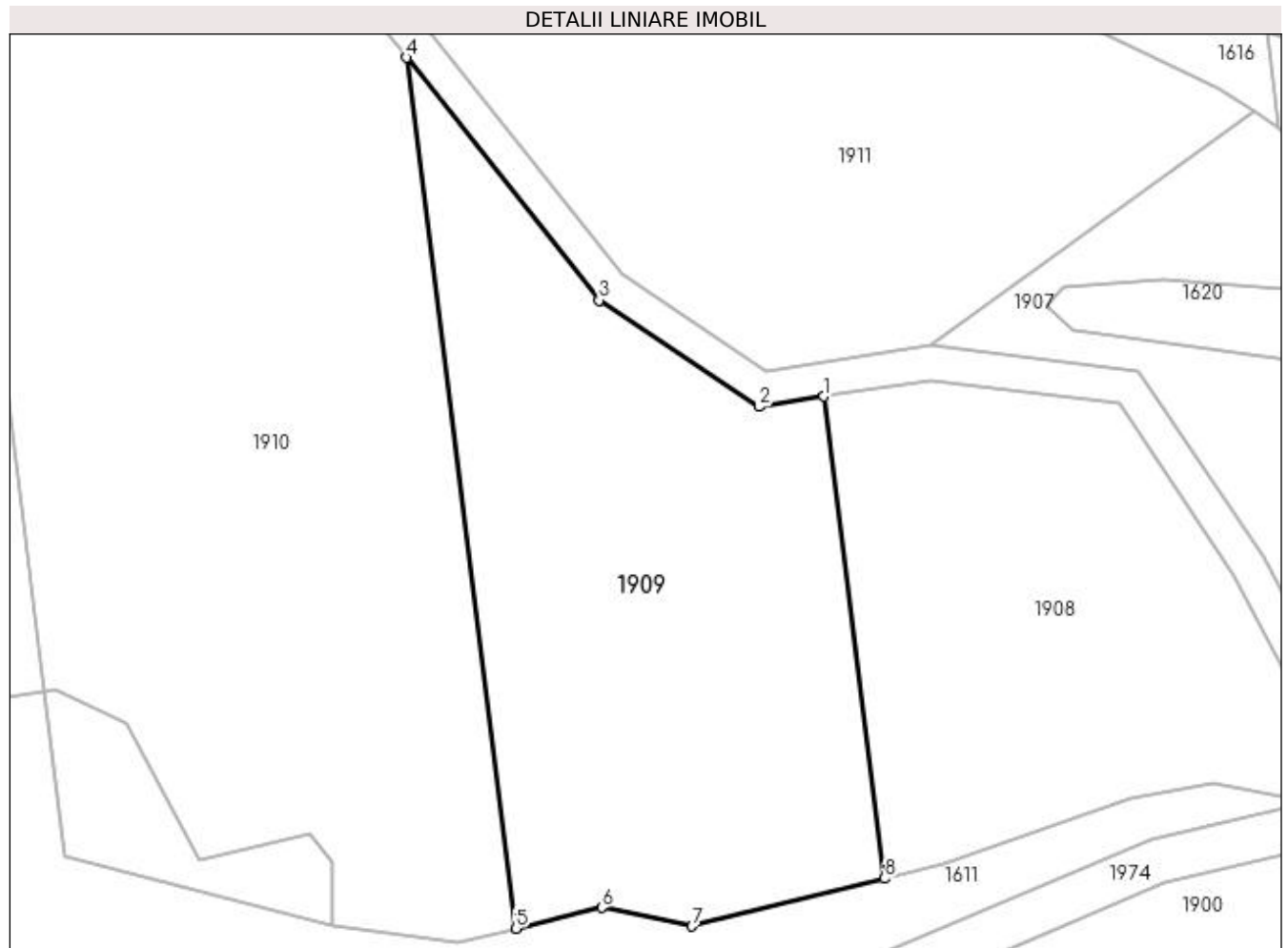
Inscrieri privind dezmembramintele dreptului de proprietate, drepturi reale de garanție și sarcini	Referințe
NU SUNT	

## Anexa Nr. 1 La Partea I

## Teren

Nr cadastral	Suprafața (mp)*	Observații / Referințe
117473	1.800	

\* Suprafața este determinată în planul de proiecție Stereo 70.



## Date referitoare la teren

Crt	Categorie folosință	Intra vilan	Suprafața (mp)	Tarla	Parcelă	Nr. topo	Observații / Referințe
1	arabil	NU	1.800	66	3500/3	-	

## Lungime Segmente

1) Valorile lungimilor segmentelor sunt obținute din proiecție în plan.

Punct început	X / Y	Punct sfârșit	X / Y	Lungime segment (** (m)
1	448.547,322 512.594,489	2	448.541,589 512.593,599	5.802
2	448.541,589 512.593,599	3	448.527,561 512.602,941	16.854
3	448.527,561 512.602,941	4	448.510,658 512.624,234	27.186
4	448.510,658 512.624,234	5	448.520,244 512.547,816	77.017
5	448.520,244 512.547,816	6	448.527,823 512.549,652	7.799

Punct început	X / Y	Punct sfârșit	X / Y	Lungime segment (** (m)
6	448.527,823 512.549,652	7	448.535,73 512.548,014	8.075
7	448.535,73 512.548,014	8	448.552,627 512.552,199	17.408
8	448.552,627 512.552,199	1	448.547,322 512.594,489	42.622

\*\* Lungimile segmentelor sunt determinate în planul de proiecție Stereo 70 și sunt rotunjite la 1 milimetru.

\*\*\* Distanța dintre puncte este formată din segmente cumulate ce sunt mai mici decât valoarea 1 milimetru.



**DATE DESPRE IMOBILUL NR. 1910**

Oficiul de Cadastru și Publicitate Imobiliară SIBIU  
Biroul de Cadastru și Publicitate Imobiliară Medias

**A. Partea I. Descrierea imobilului**

TEREN Extravilan

Adresa: Jud. Sibiu

Nr. Crt	Nr cadastral Nr. topografic	Suprafața* (mp)	Observații / Referințe
A1		3.900	Sector cadastral:57 Teren neimprejmuit;

**B. Partea II. Proprietari și acte**

Inscrieri privitoare la dreptul de proprietate și alte drepturi reale	Referințe
/	
Act Administrativ nr. 832/6, din 24/05/1995 emis de CJSDPAT SIBIU (TITLU DE PROPRIETATE);	
B1	A1
Intabulare, drept de PROPRIETATE, dobandit prin Constituire, cota actuala 1/1 1) SUCIU STELIAN	

**C. Partea III. SARCINI .**

Inscrieri privind dezmembramintele dreptului de proprietate, drepturi reale de garanție și sarcini	Referințe
NU SUNT	

## Anexa Nr. 1 La Partea I

## Teren

Nr cadastral	Suprafața (mp)*	Observații / Referințe
	3.900	

\* Suprafața este determinată în planul de proiecție Stereo 70.



## Date referitoare la teren

Crt	Categorie folosință	Intravilan	Suprafața (mp)	Tarla	Parcelă	Nr. topo	Observații / Referințe
1	arabil	NU	3.900	66	3500/2	-	

## Lungime Segmente

1) Valorile lungimilor segmentelor sunt obținute din proiecție în plan.

Punct început	X / Y	Punct sfârșit	X / Y	Lungime segment (** (m)
1	448.510,658 512.624,234	2	448.492,905 512.646,596	28.553
2	448.492,905 512.646,596	3	448.465,64 512.686,833	48.605
3	448.465,64 512.686,833	4	448.463,85 512.689,355	3.092
4	448.463,85 512.689,355	5	448.478,878 512.568,682	121.605
5	448.478,878 512.568,682	6	448.479,855 512.568,849	0.991

Punct început	X / Y	Punct sfârșit	X / Y	Lungime segment (** (m)
6	448.479,855 512.568,849	7	448.486,005 512.565,836	6.848
7	448.486,005 512.565,836	8	448.492,396 512.553,905	13.535
8	448.492,396 512.553,905	9	448.502,175 512.556,205	10.046
9	448.502,175 512.556,205	10	448.504,104 512.553,603	3.239
10	448.504,104 512.553,603	11	448.504,104 512.548,11	5.493
11	448.504,104 512.548,11	12	448.515,096 512.546,568	11.1
12	448.515,096 512.546,568	13	448.520,244 512.547,816	5.297
13	448.520,244 512.547,816	1	448.510,658 512.624,234	77.017

\*\* Lungimile segmentelor sunt determinate în planul de proiecție Stereo 70 și sunt rotunjite la 1 milimetru.

\*\*\* Distanța dintre puncte este formată din segmente cumulate ce sunt mai mici decât valoarea 1 milimetru.





**DATE DESPRE IMOBILUL NR. 1911**

Oficiul de Cadastru și Publicitate Imobiliară SIBIU  
Biroul de Cadastru și Publicitate Imobiliară Medias

**A. Partea I. Descrierea imobilului**

TEREN Extravilan

Adresa: Jud. Sibiu

Nr. Crt	Nr cadastral Nr. topografic	Suprafața* (mp)	Observații / Referințe
A1		4.300	Sector cadastral:57 Teren neimprejmuit;

**B. Partea II. Proprietari și acte**

Inscrieri privitoare la dreptul de proprietate și alte drepturi reale	Referințe
/	
Act Administrativ nr. 820/6, din 23/05/1995 emis de CJSDPAT SIBIU (TITLU DE PROPRIETATE);	
B1	A1
Intabulare, drept de PROPRIETATE, dobandit prin Constituire, cota actuala 1/1 1) BONDARIU VASILE	

**C. Partea III. SARCINI .**

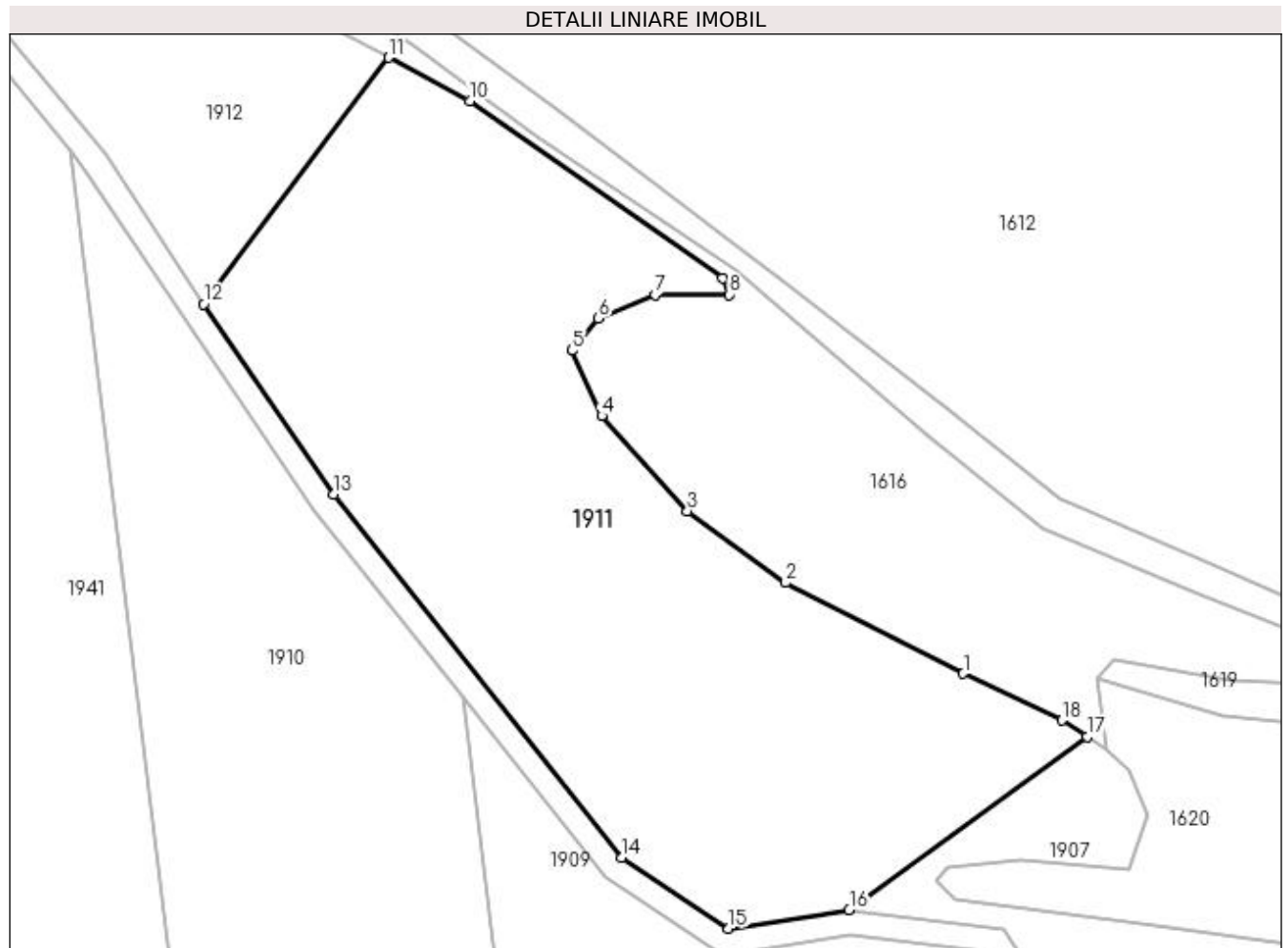
Inscrieri privind dezmembramintele dreptului de proprietate, drepturi reale de garanție și sarcini	Referințe
NU SUNT	

## Anexa Nr. 1 La Partea I

## Teren

Nr cadastral	Suprafața (mp)*	Observații / Referințe
	4.300	

\* Suprafața este determinată în planul de proiecție Stereo 70.



## Date referitoare la teren

Crt	Categorie folosință	Intra vilan	Suprafața (mp)	Tarla	Parcelă	Nr. topo	Observații / Referințe
1	arabil	NU	4.300	66	3502/8	-	

## Lungime Segmente

1) Valorile lungimilor segmentelor sunt obținute din proiecție în plan.

Punct început	X / Y	Punct sfârșit	X / Y	Lungime segment (** (m)
1	448.570,264 512.627,087	2	448.549,096 512.637,877	23.759
2	448.549,096 512.637,877	3	448.537,407 512.646,413	14.474
3	448.537,407 512.646,413	4	448.527,192 512.657,729	15.244
4	448.527,192 512.657,729	5	448.523,676 512.665,505	8.534
5	448.523,676 512.665,505	6	448.526,815 512.669,317	4.938

Punct început	X / Y	Punct sfârşit	X / Y	Lungime segment (** (m)
6	448.526,815 512.669,317	7	448.533,584 512.672,146	7.336
7	448.533,584 512.672,146	8	448.542,383 512.672,146	8.799
8	448.542,383 512.672,146	9	448.541,583 512.674,114	2.124
9	448.541,583 512.674,114	10	448.511,484 512.695,176	36.736
10	448.511,484 512.695,176	11	448.501,808 512.700,348	10.972
11	448.501,808 512.700,348	12	448.479,793 512.671,041	36.655
12	448.479,793 512.671,041	13	448.495,32 512.648,379	27.471
13	448.495,32 512.648,379	14	448.529,617 512.605,176	55.161
14	448.529,617 512.605,176	15	448.542,281 512.596,742	15.216
15	448.542,281 512.596,742	16	448.556,666 512.598,976	14.557
16	448.556,666 512.598,976	17	448.585,024 512.619,556	35.039
17	448.585,024 512.619,556	18	448.581,992 512.621,485	3.593
18	448.581,992 512.621,485	1	448.570,264 512.627,087	12.998

\*\* Lungimile segmentelor sunt determinate în planul de proiecție Stereo 70 și sunt rotunjite la 1 milimetru.

\*\*\* Distanța dintre puncte este formată din segmente cumulate ce sunt mai mici decât valoarea 1 milimetru.



**DATE DESPRE IMOBILUL NR. 1912**

Oficiul de Cadastru și Publicitate Imobiliară SIBIU  
Biroul de Cadastru și Publicitate Imobiliară Medias

**A. Partea I. Descrierea imobilului**

TEREN Extravilan

Adresa: Jud. Sibiu

Nr. Crt	Nr cadastral Nr. topografic	Suprafața* (mp)	Observații / Referințe
A1		1.000	Sector cadastral:57 Teren neimprejmuit;

**B. Partea II. Proprietari și acte**

Inscrieri privitoare la dreptul de proprietate și alte drepturi reale	Referințe
/	
Act Administrativ nr. 832/6, din 24/05/1995 emis de CJSDPAT SIBIU (TITLU DE PROPRIETATE);	
B1	A1
Intabulare, drept de PROPRIETATE, dobandit prin Constituire, cota actuala 1/1 1) SUCIU STELIAN	

**C. Partea III. SARCINI .**

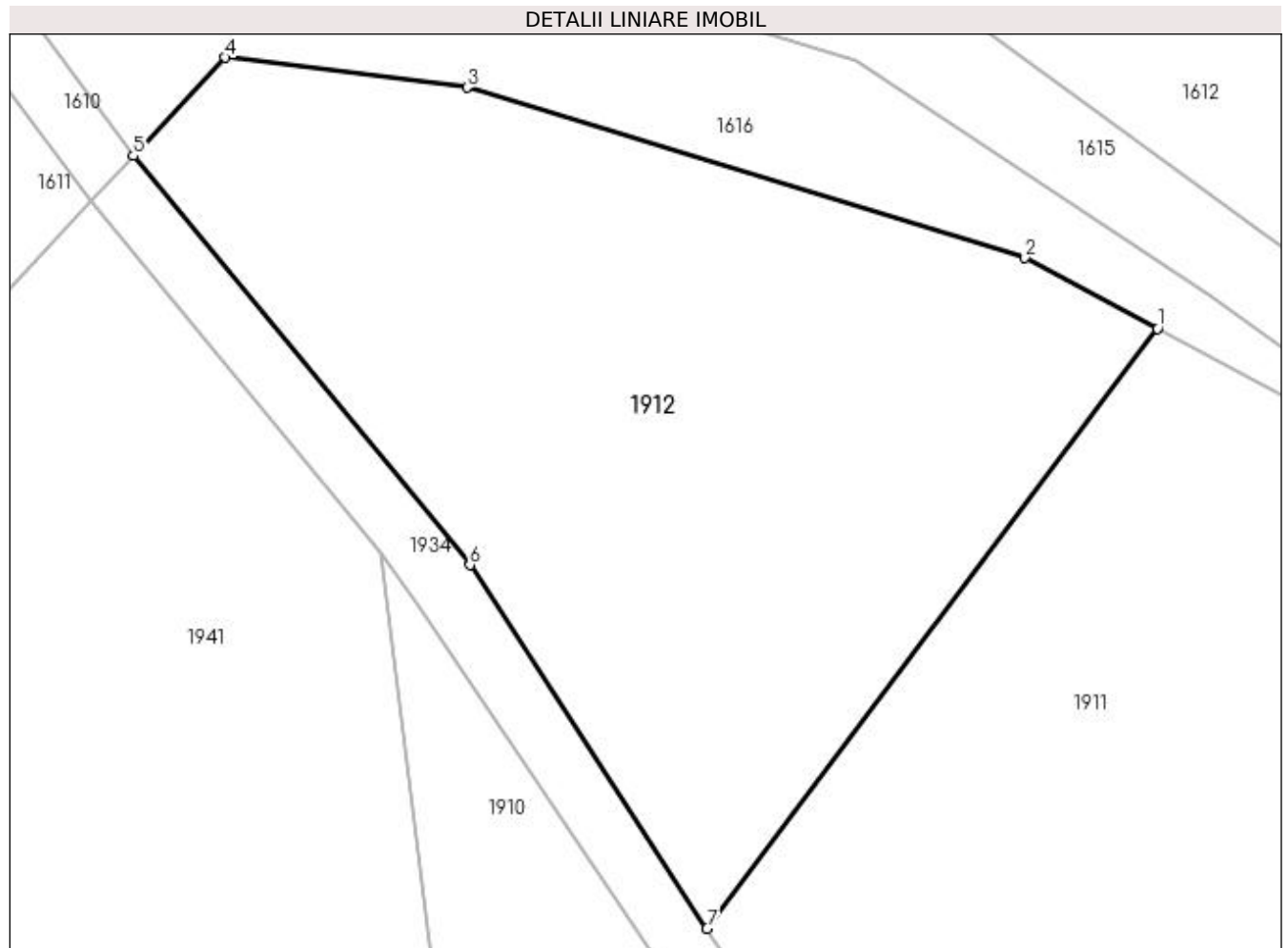
Inscrieri privind dezmembramintele dreptului de proprietate, drepturi reale de garanție și sarcini	Referințe
NU SUNT	

## Anexa Nr. 1 La Partea I

## Teren

Nr cadastral	Suprafața (mp)*	Observații / Referințe
	1.000	

\* Suprafața este determinată în planul de proiecție Stereo 70.



## Date referitoare la teren

Crt	Categorie folosință	Intra vilan	Suprafața (mp)	Tarla	Parcelă	Nr. topo	Observații / Referințe
1	arabil	NU	1.000	66	3502/9	-	

## Lungime Segmente

1) Valorile lungimilor segmentelor sunt obținute din proiecție în plan.

Punct început	X / Y	Punct sfârșit	X / Y	Lungime segment (** (m)
1	448.501,808 512.700,348	2	448.495,343 512.703,804	7.33
2	448.495,343 512.703,804	3	448.468,061 512.712,119	28.521
3	448.468,061 512.712,119	4	448.456,251 512.713,585	11.901
4	448.456,251 512.713,585	5	448.451,757 512.708,79	6.572
5	448.451,757 512.708,79	6	448.468,197 512.688,792	25.889

Punct început	X / Y	Punct sfârșit	X / Y	Lungime segment (** (m)
6	448.468,197 512.688,792	7	448.479,793 512.671,041	21.203
7	448.479,793 512.671,041	1	448.501,808 512.700,348	36.655

\*\* Lungimile segmentelor sunt determinate în planul de proiecție Stereo 70 și sunt rotunjite la 1 milimetru.

\*\*\* Distanța dintre puncte este formată din segmente cumulate ce sunt mai mici decât valoarea 1 milimetru.





**DATE DESPRE IMOBILUL NR. 1913**

Oficiul de Cadastru și Publicitate Imobiliară SIBIU  
Biroul de Cadastru și Publicitate Imobiliară Medias

**A. Partea I. Descrierea imobilului**

TEREN Extravilan

Adresa: Jud. Sibiu

Nr. Crt	Nr cadastral Nr. topografic	Suprafața* (mp)	Observații / Referințe
A1		1.900	Sector cadastral:57 Teren neimprejmuit;

**B. Partea II. Proprietari și acte**

Inscrieri privitoare la dreptul de proprietate și alte drepturi reale	Referințe
/	
Act Administrativ nr. 314, din 26/11/2007 emis de CONSILIUL LOCAL MEDIAS (HOTARARE DE CONSILIU);	
B1	A1
Intabulare, drept de PROPRIETATE, dobandit prin Lege, cota actuala 1/1 1) MUNICIPIUL MEDIAȘ DOMENIUL PRIVAT, CIF:4240677	

**C. Partea III. SARCINI .**

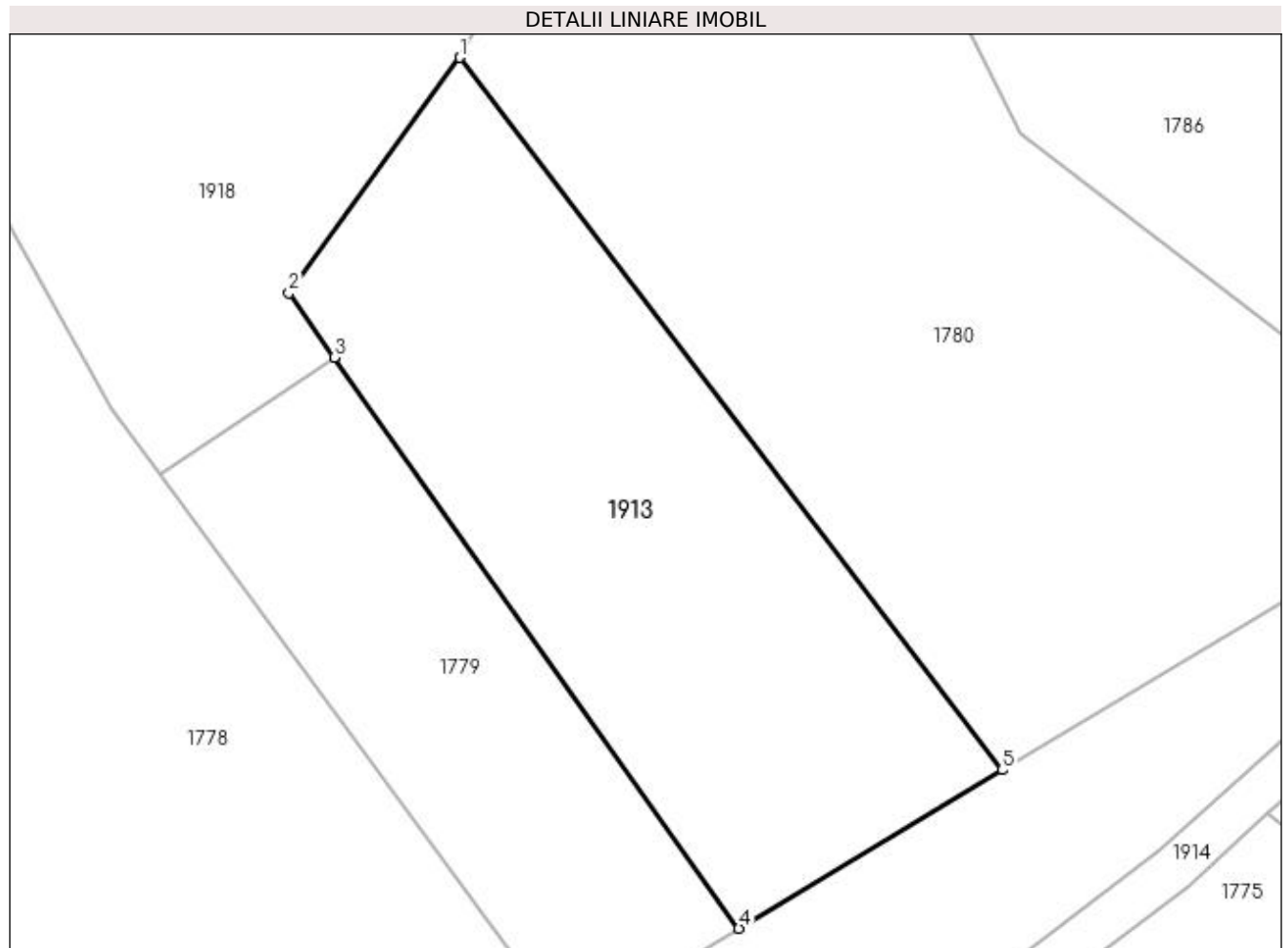
Inscrieri privind dezmembramintele dreptului de proprietate, drepturi reale de garanție și sarcini	Referințe
NU SUNT	

## Anexa Nr. 1 La Partea I

## Teren

Nr cadastral	Suprafața (mp)*	Observații / Referințe
	1.900	

\* Suprafața este determinată în planul de proiecție Stereo 70.



## Date referitoare la teren

Crt	Categorie folosință	Intra vilan	Suprafața (mp)	Tarla	Parcelă	Nr. topo	Observații / Referințe
1	faneata	NU	1.900	66	3574/7	-	

## Lungime Segmente

1) Valorile lungimilor segmentelor sunt obținute din proiecție în plan.

Punct început	X / Y	Punct sfârșit	X / Y	Lungime segment (** (m)
1	447.873,634 511.631,363	2	447.858,56 511.610,571	25.682
2	447.858,56 511.610,571	3	447.862,582 511.604,899	6.953
3	447.862,582 511.604,899	4	447.898,296 511.554,543	61.735
4	447.898,296 511.554,543	5	447.921,528 511.568,524	27.115
5	447.921,528 511.568,524	1	447.873,634 511.631,363	79.01

**\*\* Lungimile segmentelor sunt determinate în planul de proiecție Stereo 70 și sunt rotunjite la 1 milimetru.**

**\*\*\* Distanța dintre puncte este formată din segmente cumulate ce sunt mai mici decât valoarea 1 milimetru.**



**DATE DESPRE IMOBILUL NR. 1914**

Oficiul de Cadastru și Publicitate Imobiliară SIBIU  
Biroul de Cadastru și Publicitate Imobiliară Medias

**A. Partea I. Descrierea imobilului**

TEREN Extravilan

Adresa: Jud. Sibiu

Nr. Crt	Nr cadastral Nr. topografic	Suprafața* (mp)	Observații / Referințe
A1		4.822	Sector cadastral:57 Teren neimprejmuit;

**B. Partea II. Proprietari și acte**

Inscrieri privitoare la dreptul de proprietate și alte drepturi reale		Referințe
/		
Act Normativ nr. 7, din 13/03/1996 emis de PARLAMENTUL ROMANIEI (lege);		
B1	Inscrierea provizorie, drept de PROPRIETATE, dobandit prin Lege, cota actuala 1/1 1) <b>MUNICIPIUL MEDIAS</b> , CIF:4240677, proprietar neidentificat	A1

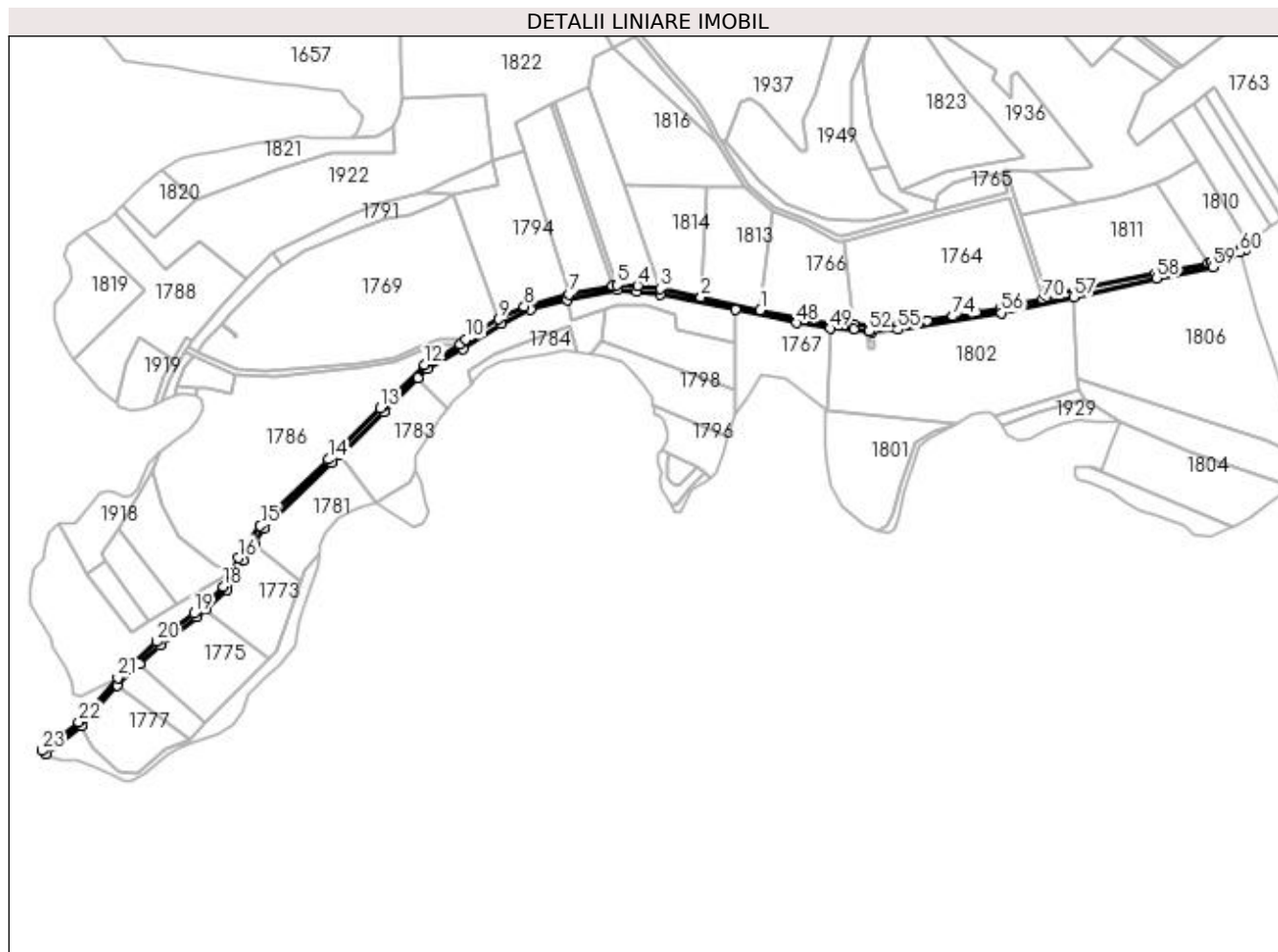
**C. Partea III. SARCINI .**

Inscrieri privind dezmembramintele dreptului de proprietate, drepturi reale de garanție și sarcini	Referințe
NU SUNT	

**Anexa Nr. 1 La Partea I****Teren**

Nr cadastral	Suprafața (mp)*	Observații / Referințe
	4.822	

\* Suprafața este determinată în planul de proiecție Stereo 70.

**Date referitoare la teren**

Crt	Categorie folosință	Intra vilan	Suprafața (mp)	Tarla	Parcelă	Nr. topo	Observații / Referințe
1	drum	NU	4.822	66	3573	-	

**Lungime Segmente**

1) Valorile lungimilor segmentelor sunt obținute din proiecție în plan.

Punct început	X / Y	Punct sfârșit	X / Y	Lungime segment	Punct început	X / Y	Punct sfârșit	X / Y	Lungime segment	Punct început	X / Y	Punct sfârșit	X / Y	Lungime segment
1	448.403,593 511.812,009	2	448.354,448 511.822,598	50.27 3	2	448.354,448 511.822,598	3	448.320,837 511.829,84	34.38 2	3	448.320,837 511.829,84	4	448.302,092 511.832,174	18.88 9
4	448.302,092 511.832,174	5	448.285,225 511.832,71	16.87 6	5	448.285,225 511.832,71	6	448.281,151 511.832,261	4.099	6	448.281,151 511.832,261	7	448.245,457 511.825,003	36.42 4
7	448.245,457 511.825,003	8	448.208,336 511.815,143	38.40 8	8	448.208,336 511.815,143	9	448.187,407 511.804,628	23.42 2	9	448.187,407 511.804,628	10	448.160,117 511.787,74	32.09 3
10	448.160,117 511.787,74	11	448.155,544 511.783,645	6.139	11	448.155,544 511.783,645	12	448.125,962 511.766,694	34.09 4	12	448.125,962 511.766,694	13	448.089,637 511.731,072	50.87 6
13	448.089,637 511.731,072	14	448.046,446 511.688,717	60.49 3	14	448.046,446 511.688,717	15	447.990,472 511.633,826	78.39 7	15	447.990,472 511.633,826	16	447.972,345 511.607,279	32.14 5
16	447.972,345 511.607,279	17	447.966,129 511.595,366	13.43 7	17	447.966,129 511.595,366	18	447.959,913 511.583,453	13.43 7	18	447.959,913 511.583,453	19	447.935,407 511.561,426	32.95 1

Punct început	X / Y	Punct sfârșit	X / Y	Lungime segment	Punct început	X / Y	Punct sfârșit	X / Y	Lungime segment	Punct început	X / Y	Punct sfârșit	X / Y	Lungime segment
19	447.935,407 511.561,426	20	447.904,851 511.538,188	38.388	20	447.904,851 511.538,188	21	447.872,531 511.508,054	44.189	21	447.872,531 511.508,054	22	447.840,181 511.471,72	48.648
22	447.840,181 511.471,72	23	447.810,178 511.448,137	38.162	23	447.810,178 511.448,137	24	447.813,136 511.445,374	4.047	24	447.813,136 511.445,374	25	447.842,932 511.468,795	37.899
25	447.842,932 511.468,795	26	447.872,417 511.501,911	44.34	26	447.872,417 511.501,911	27	447.890,817 511.519,635	25.548	27	447.890,817 511.519,635	28	447.907,432 511.535,126	22.716
28	447.907,432 511.535,126	29	447.937,959 511.558,341	38.352	29	447.937,959 511.558,341	30	447.944,987 511.564,658	9.45	30	447.944,987 511.564,658	31	447.963,125 511.580,961	24.388
31	447.963,125 511.580,961	32	447.975,782 511.605,218	27.361	32	447.975,782 511.605,218	33	447.985,52 511.619,48	17.269	33	447.985,52 511.619,48	34	447.993,554 511.631,245	14.246
34	447.993,554 511.631,245	35	448.049,247 511.685,861	78.004	35	448.049,247 511.685,861	36	448.055,935 511.692,42	9.367	36	448.055,935 511.692,42	37	448.092,438 511.728,216	51.126
37	448.092,438 511.728,216	38	448.120,849 511.756,078	39.793	38	448.120,849 511.756,078	39	448.128,396 511.763,479	10.57	39	448.128,396 511.763,479	40	448.157,64 511.780,236	33.705
40	448.157,64 511.780,236	41	448.189,341 511.801,112	37.957	41	448.189,341 511.801,112	42	448.214,157 511.812,291	27.218	42	448.214,157 511.812,291	43	448.244,052 511.820,472	30.994
43	448.244,052 511.820,472	44	448.285,381 511.828,703	42.141	44	448.285,381 511.828,703	45	448.301,592 511.827,335	16.268	45	448.301,592 511.827,335	46	448.320,939 511.824,84	19.507
46	448.320,939 511.824,84	47	448.383,074 511.812,338	63.381	47	448.383,074 511.812,338	48	448.433,582 511.801,481	51.662	48	448.433,582 511.801,481	49	448.461,204 511.796,873	28.004
49	448.461,204 511.796,873	50	448.461,248 511.797,662	0.791	50	448.461,248 511.797,662	51	448.480,887 511.796,503	19.672	51	448.480,887 511.796,503	52	448.493,604 511.794,562	12.865
52	448.493,604 511.794,562	53	448.493,626 511.794,559	0.022	53	448.493,626 511.794,559	54	448.495,518 511.794,27	1.915	54	448.495,518 511.794,27	55	448.517,349 511.796,085	21.906
55	448.517,349 511.796,085	56	448.602,751 511.809,689	86.479	56	448.602,751 511.809,689	57	448.662,731 511.822,576	61.349	57	448.662,731 511.822,576	58	448.731,102 511.838,177	70.128
58	448.731,102 511.838,177	59	448.777,317 511.847,643	47.175	59	448.777,317 511.847,643	60	448.799,944 511.859,675	25.627	60	448.799,944 511.859,675	61	448.804,602 511.862,211	5.304
61	448.804,602 511.862,211	62	448.810,736 511.869,894	9.831	62	448.810,736 511.869,894	63	448.807,056 511.867,987	4.145	63	448.807,056 511.867,987	64	448.802,718 511.865,74	4.886
64	448.802,718 511.865,74	65	448.775,945 511.851,445	30.35	65	448.775,945 511.851,445	66	448.773,797 511.851,005	2.193	66	448.773,797 511.851,005	67	448.730,299 511.842,096	44.401
67	448.730,299 511.842,096	68	448.646,432 511.824,919	85.608	68	448.646,432 511.824,919	69	448.640,309 511.823,665	6.25	69	448.640,309 511.823,665	70	448.636,954 511.821,03	4.266
70	448.636,954 511.821,03	71	448.619,491 511.817,479	17.82	71	448.619,491 511.817,479	72	448.602,002 511.813,583	17.918	72	448.602,002 511.813,583	73	448.581,753 511.810,436	20.492
73	448.581,753 511.810,436	74	448.562,768 511.807,004	19.293	74	448.562,768 511.807,004	75	448.541,675 511.803,249	21.425	75	448.541,675 511.803,249	76	448.516,827 511.799,624	25.111
76	448.516,827 511.799,624	77	448.495,696 511.798,289	21.173	77	448.495,696 511.798,289	78	448.481,243 511.800,495	14.62	78	448.481,243 511.800,495	79	448.462,516 511.800,994	18.734
79	448.462,516 511.800,994	1	448.403,593 511.812,009	59.944										

\*\* Lungimile segmentelor sunt determinate în planul de proiecție Stereo 70 și sunt rotunjite la 1 milimetru.

\*\*\* Distanța dintre puncte este formată din segmente cumulate ce sunt mai mici decât valoarea 1 milimetru.





**DATE DESPRE IMOBILUL NR. 1915**

Oficiul de Cadastru și Publicitate Imobiliară SIBIU  
Biroul de Cadastru și Publicitate Imobiliară Medias

**A. Partea I. Descrierea imobilului**

TEREN Extravilan

Adresa: Jud. Sibiu

Nr. Crt	Nr cadastral Nr. topografic	Suprafața* (mp)	Observații / Referințe
A1		7	Sector cadastral:57 Teren neimprejmuit;

**B. Partea II. Proprietari și acte**

Inscrieri privitoare la dreptul de proprietate și alte drepturi reale		Referințe
/		
Act Normativ nr. 7, din 13/03/1996 emis de PARLAMENTUL ROMANIEI (lege);		
B1	Inscrierea provizorie, drept de PROPRIETATE, dobandit prin Lege, cota actuala 1/1 1) <b>MUNICIPIUL MEDIAS</b> , CIF:4240677, proprietar neidentificat	A1

**C. Partea III. SARCINI .**

Inscrieri privind dezmembramintele dreptului de proprietate, drepturi reale de garanție și sarcini	Referințe
NU SUNT	

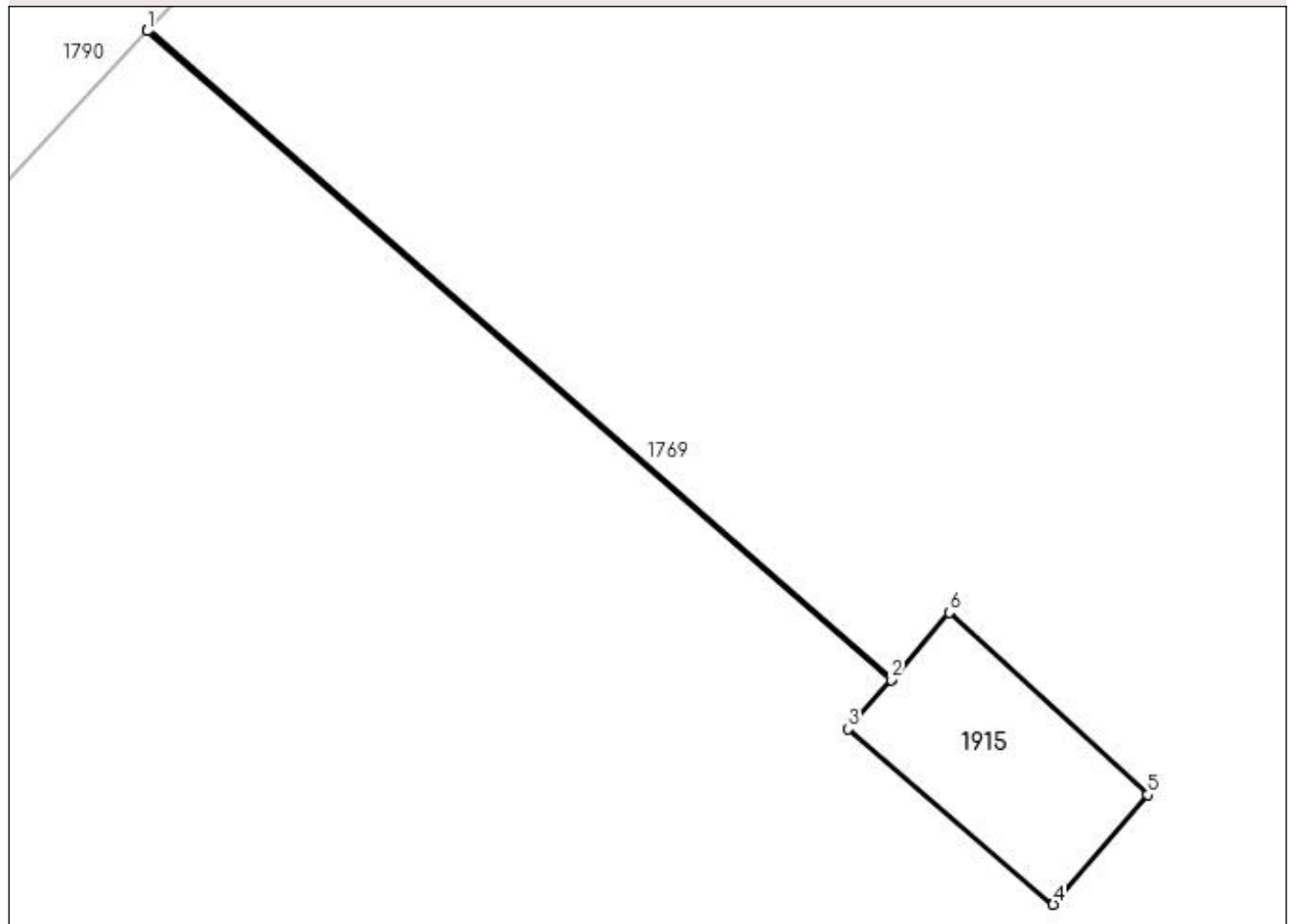
## Anexa Nr. 1 La Partea I

## Teren

Nr cadastral	Suprafața (mp)*	Observații / Referințe
	7	

\* Suprafața este determinată în planul de proiecție Stereo 70.

## DETALII LINIARE IMOBIL



## Date referitoare la teren

Crt	Categorie folosință	Intravilan	Suprafața (mp)	Tarla	Parcelă	Nr. topo	Observații / Referințe
1	curți constructii	NU	7	66	3560/4/1	-	

## Lungime Segmente

1) Valorile lungimilor segmentelor sunt obținute din proiecție în plan.

Punct început	X / Y	Punct sfârșit	X / Y	Lungime segment (** (m)
1	447.958,534 511.801,101	2	447.968,19 511.792,683	12.81
2	447.968,19 511.792,683	3	447.967,636 511.792,041	0.848
3	447.967,636 511.792,041	4	447.970,296 511.789,766	3.5
4	447.970,296 511.789,766	5	447.971,523 511.791,188	1.878
5	447.971,523 511.791,188	6	447.968,944 511.793,554	3.5

Punct început	X / Y	Punct sfârșit	X / Y	Lungime segment (** (m)
6	447.968,944 511.793,554	7	447.968,201 511.792,695	1.136
7	447.968,201 511.792,695	8	447.958,546 511.801,114	12.81
8	447.958,546 511.801,114	1	447.958,534 511.801,101	0.017

\*\* Lungimile segmentelor sunt determinate în planul de proiecție Stereo 70 și sunt rotunjite la 1 milimetru.

\*\*\* Distanța dintre puncte este formată din segmente cumulate ce sunt mai mici decât valoarea 1 milimetru.



**DATE DESPRE IMOBILUL NR. 1916**

Oficiul de Cadastru și Publicitate Imobiliară SIBIU  
Biroul de Cadastru și Publicitate Imobiliară Medias

**A. Partea I. Descrierea imobilului**

TEREN Extravilan

Adresa: Jud. Sibiu

Nr. Crt	Nr cadastral Nr. topografic	Suprafața* (mp)	Observații / Referințe
A1		1.189	Sector cadastral:57 Teren neimpregmuit;

**B. Partea II. Proprietari și acte**

Inscrieri privitoare la dreptul de proprietate și alte drepturi reale		Referințe
/		
Act Normativ nr. 7, din 13/03/1996 emis de PARLAMENTUL ROMANIEI (lege);		
B1	Inscrierea provizorie, drept de PROPRIETATE, dobandit prin Lege, cota actuala 1/1 1) <b>MUNICIPIUL MEDIAS</b> , CIF:4240677, proprietar neidentificat	A1

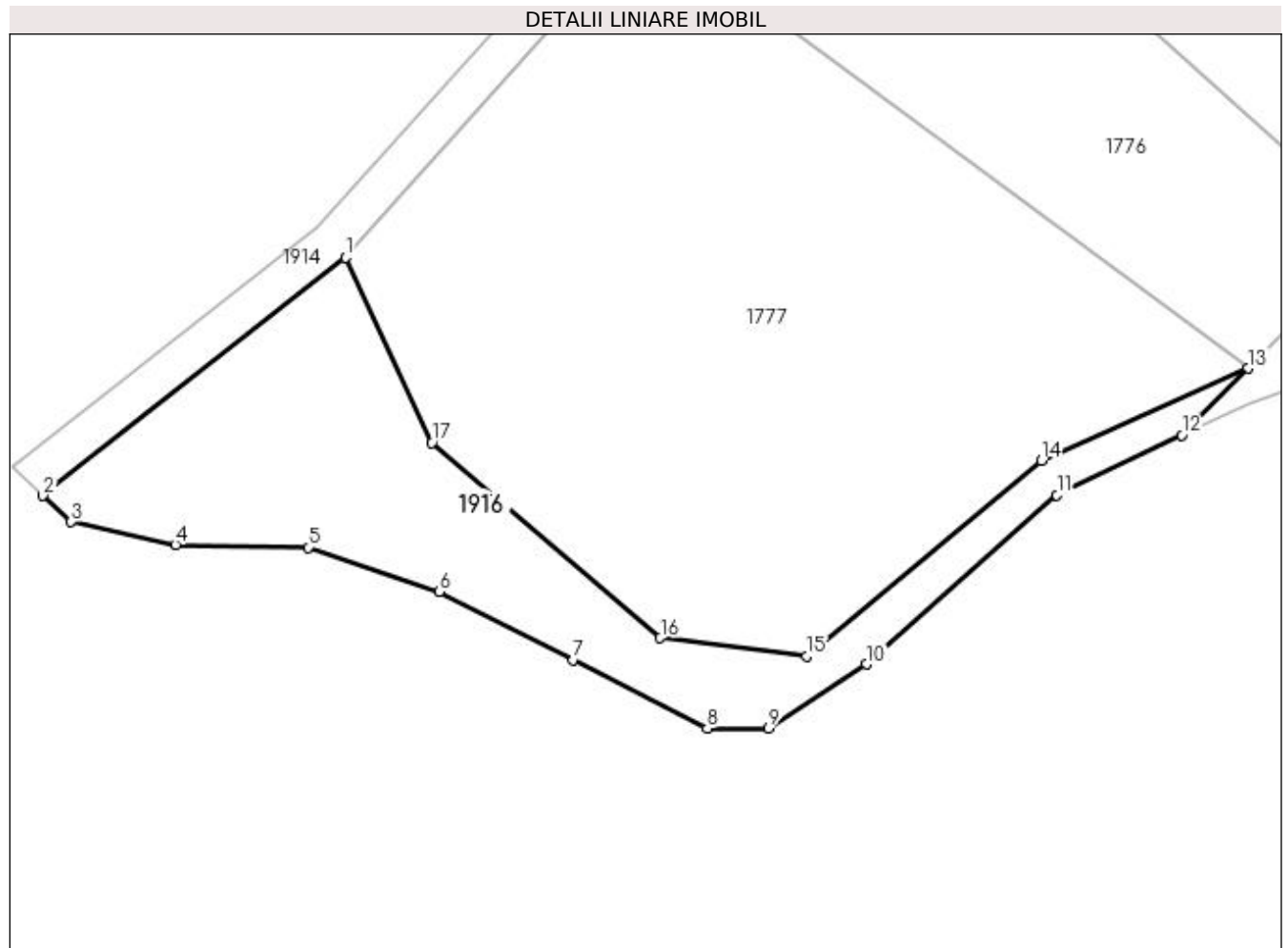
**C. Partea III. SARCINI .**

Inscrieri privind dezmembramintele dreptului de proprietate, drepturi reale de garanție și sarcini	Referințe
NU SUNT	

**Anexa Nr. 1 La Partea I****Teren**

Nr cadastral	Suprafața (mp)*	Observații / Referințe
	1.189	

\* Suprafața este determinată în planul de proiecție Stereo 70.

**Date referitoare la teren**

Crt	Categorie folosință	Intravilan	Suprafața (mp)	Tarla	Parcelă	Nr. topo	Observații / Referințe
1	faneata	NU	1.189	66	3574/1/1	-	

**Lungime Segmente**

1) Valorile lungimilor segmentelor sunt obținute din proiecție în plan.

Punct început	X / Y	Punct sfârșit	X / Y	Lungime segment (** (m)
1	447.842,932 511.468,795	2	447.813,136 511.445,374	37.899
2	447.813,136 511.445,374	3	447.815,893 511.442,799	3.773
3	447.815,893 511.442,799	4	447.826,179 511.440,555	10.528
4	447.826,179 511.440,555	5	447.839,235 511.440,291	13.058
5	447.839,235 511.440,291	6	447.852,159 511.435,936	13.638

Punct început	X / Y	Punct sfârșit	X / Y	Lungime segment (** (m)
6	447.852,159 511.435,936	7	447.865,347 511.429,205	14.806
7	447.865,347 511.429,205	8	447.878,534 511.422,474	14.806
8	447.878,534 511.422,474	9	447.884,601 511.422,474	6.066
9	447.884,601 511.422,474	10	447.894,228 511.428,809	11.524
10	447.894,228 511.428,809	11	447.912,954 511.445,438	25.044
11	447.912,954 511.445,438	12	447.925,25 511.451,335	13.636
12	447.925,25 511.451,335	13	447.931,763 511.457,902	9.25
13	447.931,763 511.457,902	14	447.911,428 511.448,836	22.265
14	447.911,428 511.448,836	15	447.888,316 511.429,553	30.099
15	447.888,316 511.429,553	16	447.873,901 511.431,366	14.529
16	447.873,901 511.431,366	17	447.851,435 511.450,602	29.576
17	447.851,435 511.450,602	1	447.842,932 511.468,795	20.081

\*\* Lungimile segmentelor sunt determinate în planul de proiecție Stereo 70 și sunt rotunjite la 1 milimetru.

\*\*\* Distanța dintre puncte este formată din segmente cumulate ce sunt mai mici decât valoarea 1 milimetru.





**DATE DESPRE IMOBILUL NR. 1917**

Oficiul de Cadastru și Publicitate Imobiliară SIBIU  
Biroul de Cadastru și Publicitate Imobiliară Medias

**A. Partea I. Descrierea imobilului**

TEREN Extravilan

Adresa: Jud. Sibiu

Nr. Crt	Nr cadastral Nr. topografic	Suprafața* (mp)	Observații / Referințe
A1		33	Sector cadastral:57 Teren neimprejmuit;

**B. Partea II. Proprietari și acte**

Inscrieri privitoare la dreptul de proprietate și alte drepturi reale	Referințe
/	
Act Normativ nr. 7, din 13/03/1996 emis de PARLAMENTUL ROMANIEI (lege);	
B1	A1
Inscrierea provizorie, drept de PROPRIETATE, dobandit prin Lege, cota actuala 1/1 1) <b>MUNICIPIUL MEDIAS</b> , CIF:4240677, proprietar neidentificat	

**C. Partea III. SARCINI .**

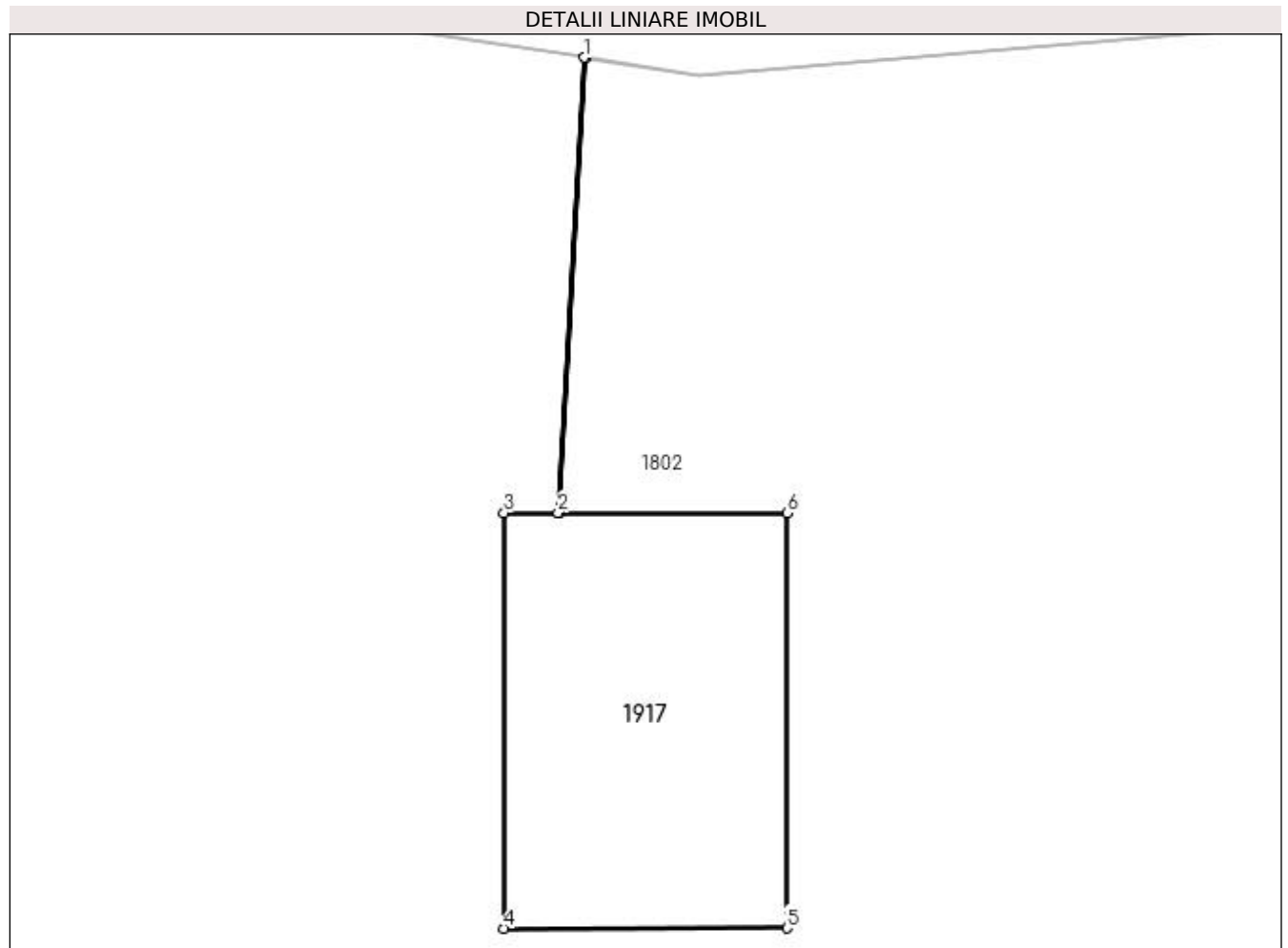
Inscrieri privind dezmembramintele dreptului de proprietate, drepturi reale de garanție și sarcini	Referințe
NU SUNT	

## Anexa Nr. 1 La Partea I

## Teren

Nr cadastral	Suprafața (mp)*	Observații / Referințe
	33	

\* Suprafața este determinată în planul de proiecție Stereo 70.



## Date referitoare la teren

Crt	Categorie folosință	Intravilan	Suprafața (mp)	Tarla	Parcelă	Nr. topo	Observații / Referințe
1	curți constructii	NU	33	66	3575/12/1	-	

## Lungime Segmente

1) Valorile lungimilor segmentelor sunt obținute din proiecție în plan.

Punct început	X / Y	Punct sfârșit	X / Y	Lungime segment (** (m)
1	448.493,604 511.794,562	2	448.493,168 511.786,947	7.628
2	448.493,168 511.786,947	3	448.492,266 511.786,947	0.902
3	448.492,266 511.786,947	4	448.492,266 511.779,996	6.95
4	448.492,266 511.779,996	5	448.496,997 511.780,001	4.731
5	448.496,997 511.780,001	6	448.496,997 511.786,947	6.945

Punct început	X / Y	Punct sfârșit	X / Y	Lungime segment (** (m)
6	448.496,997 511.786,947	7	448.493,189 511.786,947	3.808
7	448.493,189 511.786,947	8	448.493,626 511.794,559	7.625
8	448.493,626 511.794,559	1	448.493,604 511.794,562	0.022

\*\* Lungimile segmentelor sunt determinate în planul de proiecție Stereo 70 și sunt rotunjite la 1 milimetru.

\*\*\* Distanța dintre puncte este formată din segmente cumulate ce sunt mai mici decât valoarea 1 milimetru.



**DATE DESPRE IMOBILUL NR. 1918**

Oficiul de Cadastru și Publicitate Imobiliară SIBIU  
Biroul de Cadastru și Publicitate Imobiliară Medias

**A. Partea I. Descrierea imobilului**

TEREN Extravilan

Adresa: Jud. Sibiu

Nr. Crt	Nr cadastral Nr. topografic	Suprafața* (mp)	Observații / Referințe
A1		2.200	Sector cadastral:57 Teren neimprejmuit;

**B. Partea II. Proprietari și acte**

Inscrieri privitoare la dreptul de proprietate și alte drepturi reale		Referințe
/		
Act Administrativ nr. 314, din 26/11/2007 emis de CONSILIUL LOCAL MEDIAS (HOTARARE DE CONSILIU);		
B1	Intabulare, drept de PROPRIETATE, dobandit prin Lege, cota actuala 1/1 1) MUNICIPIUL MEDIAȘ DOMENIUL PRIVAT, CIF:4240677	A1

**C. Partea III. SARCINI .**

Inscrieri privind dezmembramintele dreptului de proprietate, drepturi reale de garanție și sarcini	Referințe
NU SUNT	

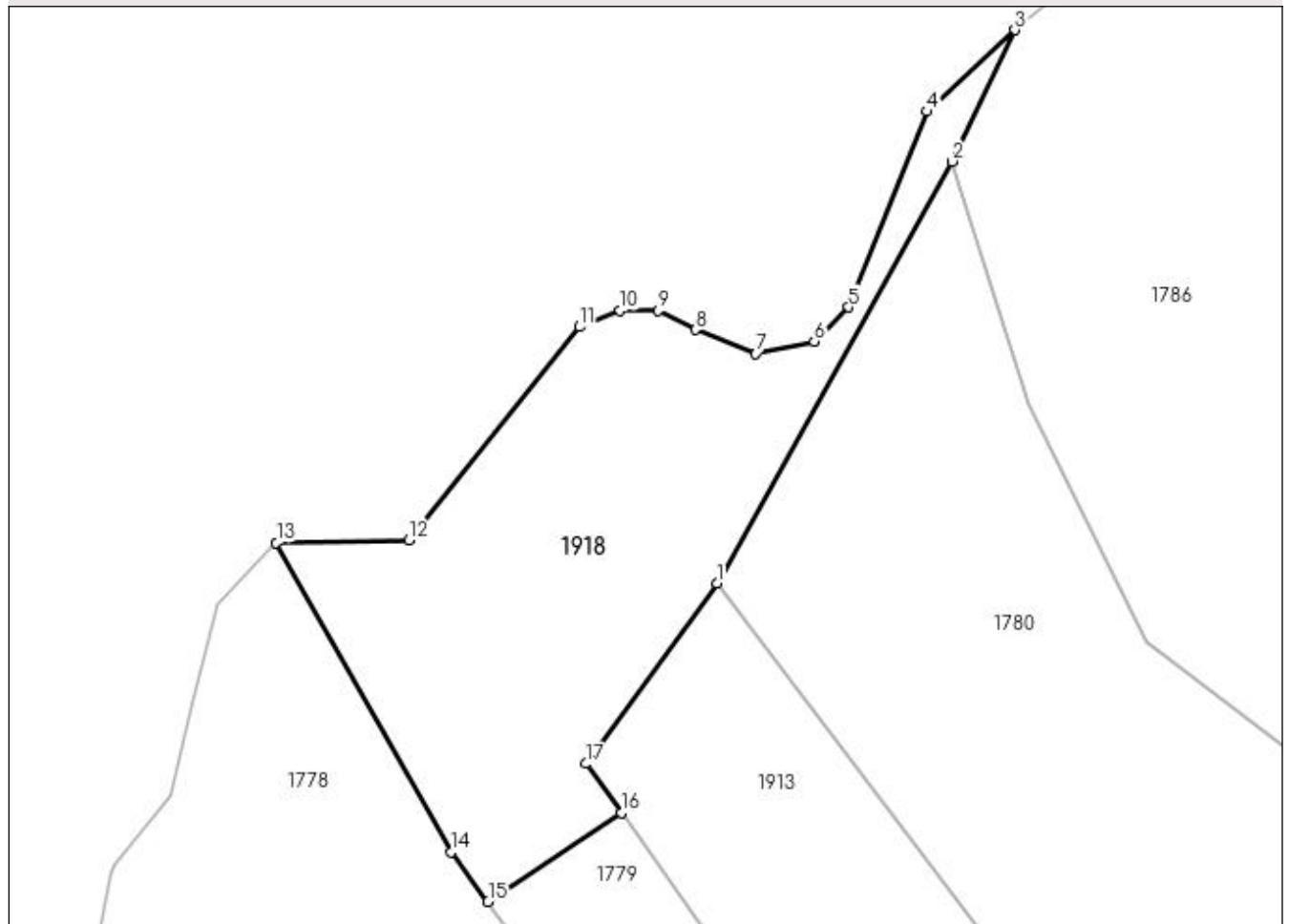
## Anexa Nr. 1 La Partea I

## Teren

Nr cadastral	Suprafața (mp)*	Observații / Referințe
	2.200	

\* Suprafața este determinată în planul de proiecție Stereo 70.

## DETALII LINIARE IMOBIL



## Date referitoare la teren

Crt	Categorie folosință	Intra vilan	Suprafața (mp)	Tarla	Parcelă	Nr. topo	Observații / Referințe
1	faneata	NU	2.200	66	3574/6	-	

## Lungime Segmente

1) Valorile lungimilor segmentelor sunt obținute din proiecție în plan.

Punct început	X / Y	Punct sfârșit	X / Y	Lungime segment (** (m)
1	447.873,634 511.631,363	2	447.900,728 511.680,06	55.726
2	447.900,728 511.680,06	3	447.907,992 511.695,229	16.819
3	447.907,992 511.695,229	4	447.897,895 511.685,808	13.81
4	447.897,895 511.685,808	5	447.888,826 511.663,236	24.325
5	447.888,826 511.663,236	6	447.884,88 511.659,269	5.596

Punct început	X / Y	Punct sfârșit	X / Y	Lungime segment (** (m)
6	447.884,88 511.659,269	7	447.878,136 511.657,889	6.884
7	447.878,136 511.657,889	8	447.871,169 511.660,632	7.487
8	447.871,169 511.660,632	9	447.866,868 511.662,849	4.839
9	447.866,868 511.662,849	10	447.862,448 511.662,873	4.42
10	447.862,448 511.662,873	11	447.857,769 511.660,971	5.051
11	447.857,769 511.660,971	12	447.838,048 511.636,37	31.529
12	447.838,048 511.636,37	13	447.822,776 511.636,069	15.276
13	447.822,776 511.636,069	14	447.842,98 511.600,392	41.0
14	447.842,98 511.600,392	15	447.847,202 511.594,654	7.124
15	447.847,202 511.594,654	16	447.862,582 511.604,899	18.48
16	447.862,582 511.604,899	17	447.858,56 511.610,571	6.953
17	447.858,56 511.610,571	1	447.873,634 511.631,363	25.682

\*\* Lungimile segmentelor sunt determinate în planul de proiecție Stereo 70 și sunt rotunjite la 1 milimetru.

\*\*\* Distanța dintre puncte este formată din segmente cumulate ce sunt mai mici decât valoarea 1 milimetru.





**DATE DESPRE IMOBILUL NR. 1919**

Oficiul de Cadastru și Publicitate Imobiliară SIBIU  
Biroul de Cadastru și Publicitate Imobiliară Medias

**A. Partea I. Descrierea imobilului**

TEREN Extravilan

Adresa: Jud. Sibiu

Nr. Crt	Nr cadastral Nr. topografic	Suprafața* (mp)	Observații / Referințe
A1		1.700	Sector cadastral:57 Teren neimprejmuit;

**B. Partea II. Proprietari și acte**

Inscrieri privitoare la dreptul de proprietate și alte drepturi reale	Referințe
/	
Act Administrativ nr. 591/6, din 26/05/1995 emis de CJSDPAT SIBIU (TITLU DE PROPRIETATE);	
B1	A1
Intabulare, drept de PROPRIETATE, dobândit prin Reconstituire, cota actuala 1/1 1) BOIEAȘN IOAN	

**C. Partea III. SARCINI .**

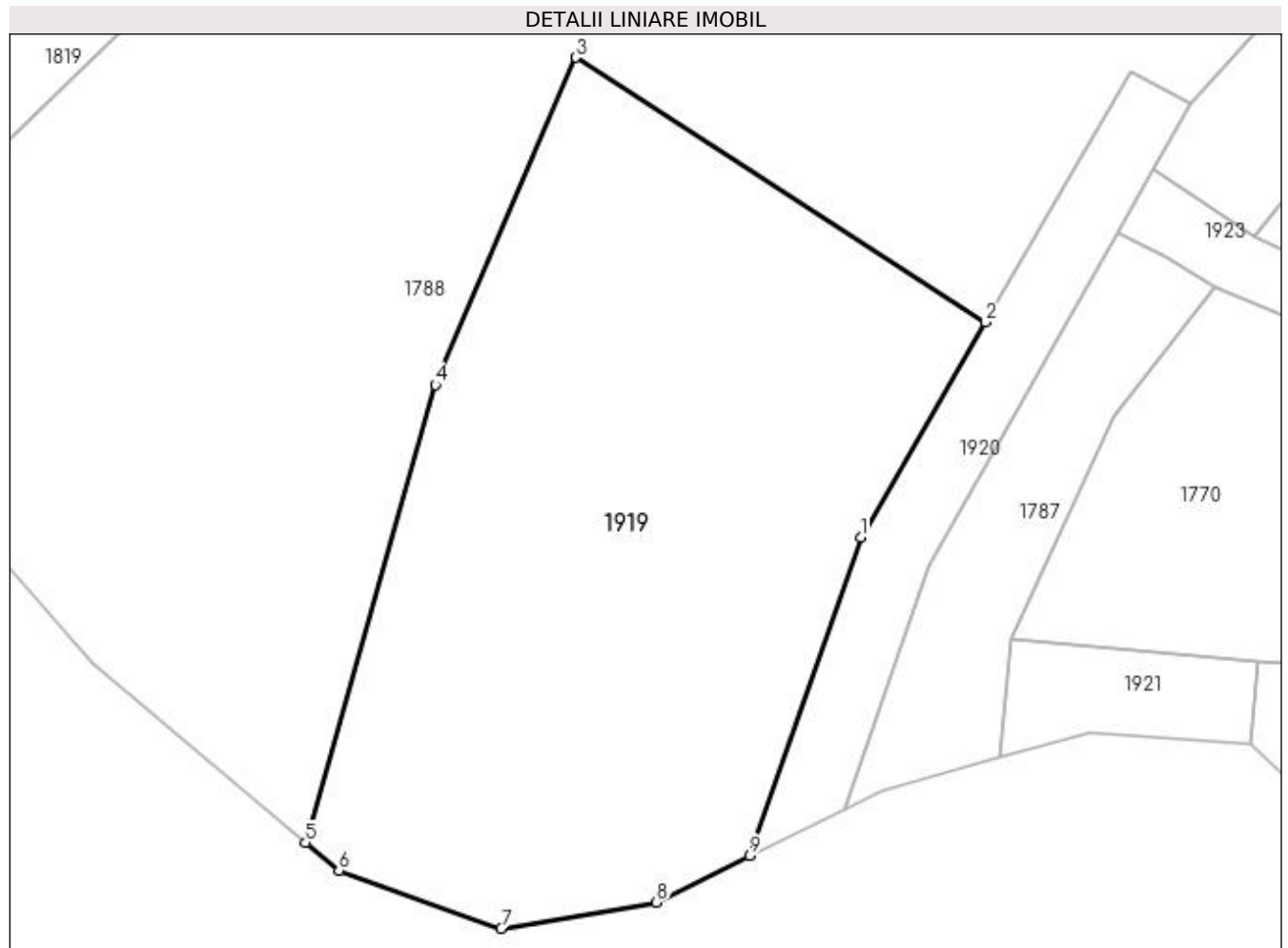
Inscrieri privind dezmembramintele dreptului de proprietate, drepturi reale de garanție și sarcini	Referințe
NU SUNT	

## Anexa Nr. 1 La Partea I

## Teren

Nr cadastral	Suprafața (mp)*	Observații / Referințe
	1.700	

\* Suprafața este determinată în planul de proiecție Stereo 70.



## Date referitoare la teren

Crt	Categorie folosință	Intra vilan	Suprafața (mp)	Tarla	Parcelă	Nr. topo	Observații / Referințe
1	faneata	NU	1.700	66	3566/1	-	

## Lungime Segmente

1) Valorile lungimilor segmentelor sunt obținute din proiecție în plan.

Punct început	X / Y	Punct sfârșit	X / Y	Lungime segment (** (m)
1	447.910,187 511.756,501	2	447.918,976 511.771,677	17.537
2	447.918,976 511.771,677	3	447.890,033 511.790,35	34.443
3	447.890,033 511.790,35	4	447.880,121 511.767,269	25.119
4	447.880,121 511.767,269	5	447.870,967 511.734,945	33.595
5	447.870,967 511.734,945	6	447.873,309 511.732,974	3.061

Punct început	X / Y	Punct sfârșit	X / Y	Lungime segment (** (m)
6	447.873,309 511.732,974	7	447.884,782 511.728,883	12.181
7	447.884,782 511.728,883	8	447.895,728 511.730,731	11.101
8	447.895,728 511.730,731	9	447.902,321 511.734,003	7.361
9	447.902,321 511.734,003	1	447.910,187 511.756,501	23.834

\*\* Lungimile segmentelor sunt determinate în planul de proiecție Stereo 70 și sunt rotunjite la 1 milimetru.

\*\*\* Distanța dintre puncte este formată din segmente cumulate ce sunt mai mici decât valoarea 1 milimetru.



**DATE DESPRE IMOBILUL NR. 1920**

Oficiul de Cadastru și Publicitate Imobiliară SIBIU  
Biroul de Cadastru și Publicitate Imobiliară Medias

**A. Partea I. Descrierea imobilului**

TEREN Extravilan

Adresa: Jud. Sibiu

Nr. Crt	Nr cadastral Nr. topografic	Suprafața* (mp)	Observații / Referințe
A1		300	Sector cadastral:57 Teren neimprejmuit;

**B. Partea II. Proprietari și acte**

Inscrieri privitoare la dreptul de proprietate și alte drepturi reale		Referințe
/		
Act Normativ nr. 7, din 13/03/1996 emis de PARLAMENTUL ROMANIEI (lege);		
B1	Inscrierea provizorie, drept de PROPRIETATE, dobandit prin Lege, cota actuala 1/1 1) <b>MUNICIPIUL MEDIAS</b> , CIF:4240677, proprietar neidentificat	A1

**C. Partea III. SARCINI .**

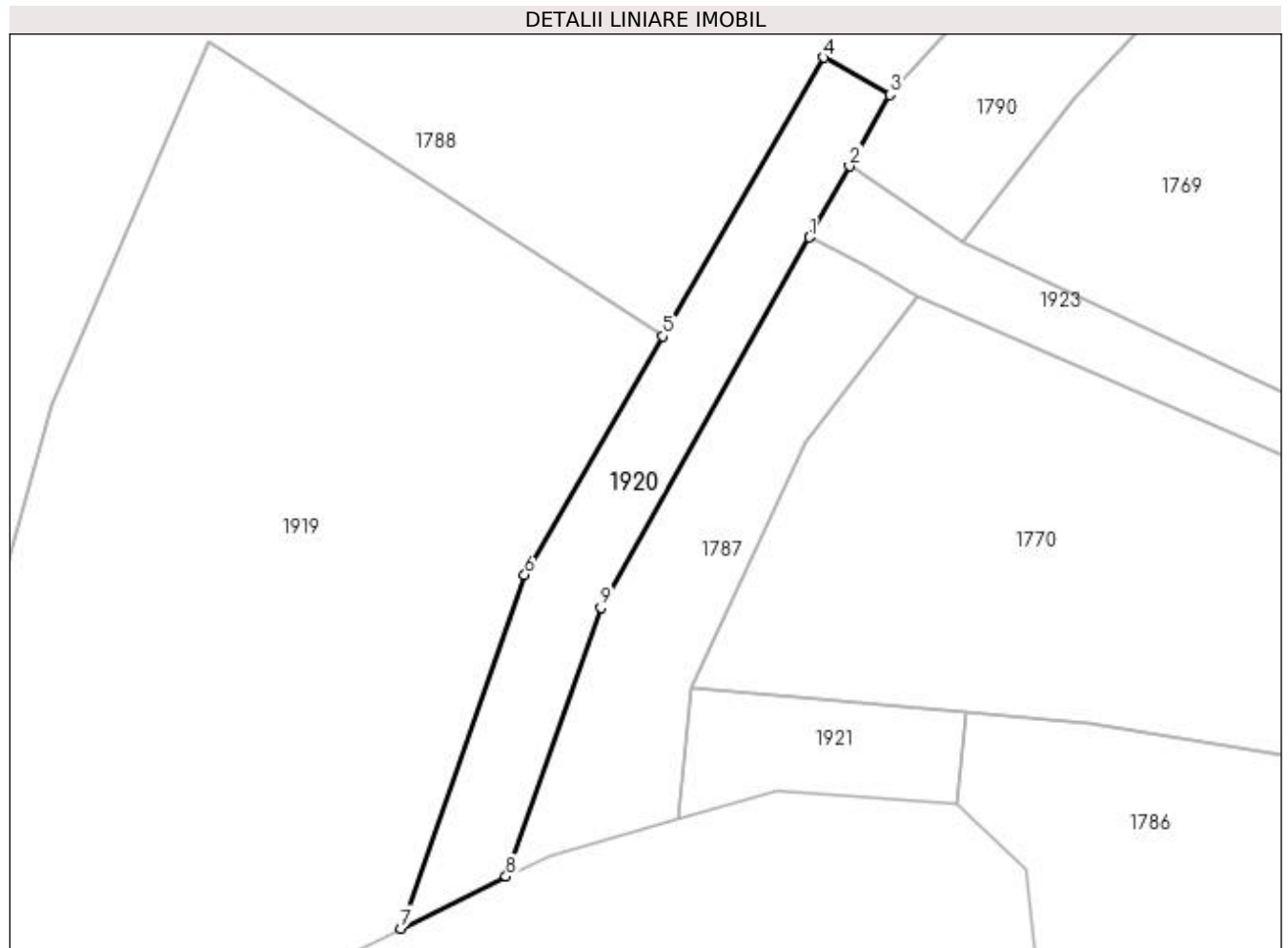
Inscrieri privind dezmembramintele dreptului de proprietate, drepturi reale de garanție și sarcini	Referințe
NU SUNT	

## Anexa Nr. 1 La Partea I

## Teren

Nr cadastral	Suprafața (mp)*	Observații / Referințe
	300	

\* Suprafața este determinată în planul de proiecție Stereo 70.



## Date referitoare la teren

Crt	Categorie folosință	Intravilan	Suprafața (mp)	Tarla	Parcelă	Nr. topo	Observații / Referințe
1	faneata	NU	300	66	3564	-	

## Lungime Segmente

1) Valorile lungimilor segmentelor sunt obținute din proiecție în plan.

Punct început	X / Y	Punct sfârșit	X / Y	Lungime segment (** (m)
1	447.928,314 511.777,965	2	447.930,873 511.782,504	5.211
2	447.930,873 511.782,504	3	447.933,432 511.787,044	5.211
3	447.933,432 511.787,044	4	447.929,243 511.789,406	4.809
4	447.929,243 511.789,406	5	447.918,976 511.771,677	20.487
5	447.918,976 511.771,677	6	447.910,187 511.756,501	17.537

Punct început	X / Y	Punct sfârșit	X / Y	Lungime segment (** (m)
6	447.910,187 511.756,501	7	447.902,321 511.734,003	23.834
7	447.902,321 511.734,003	8	447.909,004 511.737,319	7.461
8	447.909,004 511.737,319	9	447.915,03 511.754,404	18.116
9	447.915,03 511.754,404	1	447.928,314 511.777,965	27.048

\*\* Lungimile segmentelor sunt determinate în planul de proiecție Stereo 70 și sunt rotunjite la 1 milimetru.

\*\*\* Distanța dintre puncte este formată din segmente cumulate ce sunt mai mici decât valoarea 1 milimetru.





**DATE DESPRE IMOBILUL NR. 1921**

Oficiul de Cadastru și Publicitate Imobiliară SIBIU  
Biroul de Cadastru și Publicitate Imobiliară Medias

**A. Partea I. Descrierea imobilului**

TEREN Extravilan

Adresa: Jud. Sibiu

Nr. Crt	Nr cadastral Nr. topografic	Suprafața* (mp)	Observații / Referințe
A1		112	Sector cadastral:57 Teren neimprejmuit;

**B. Partea II. Proprietari și acte**

Inscrieri privitoare la dreptul de proprietate și alte drepturi reale	Referințe
/	
Act Normativ nr. 7, din 13/03/1996 emis de PARLAMENTUL ROMANIEI (lege);	
B1	A1
Inscrierea provizorie, drept de PROPRIETATE, dobandit prin Lege, cota actuala 1/1 1) <b>MUNICIPIUL MEDIAS</b> , CIF:4240677, proprietar neidentificat	

**C. Partea III. SARCINI .**

Inscrieri privind dezmembramintele dreptului de proprietate, drepturi reale de garanție și sarcini	Referințe
NU SUNT	

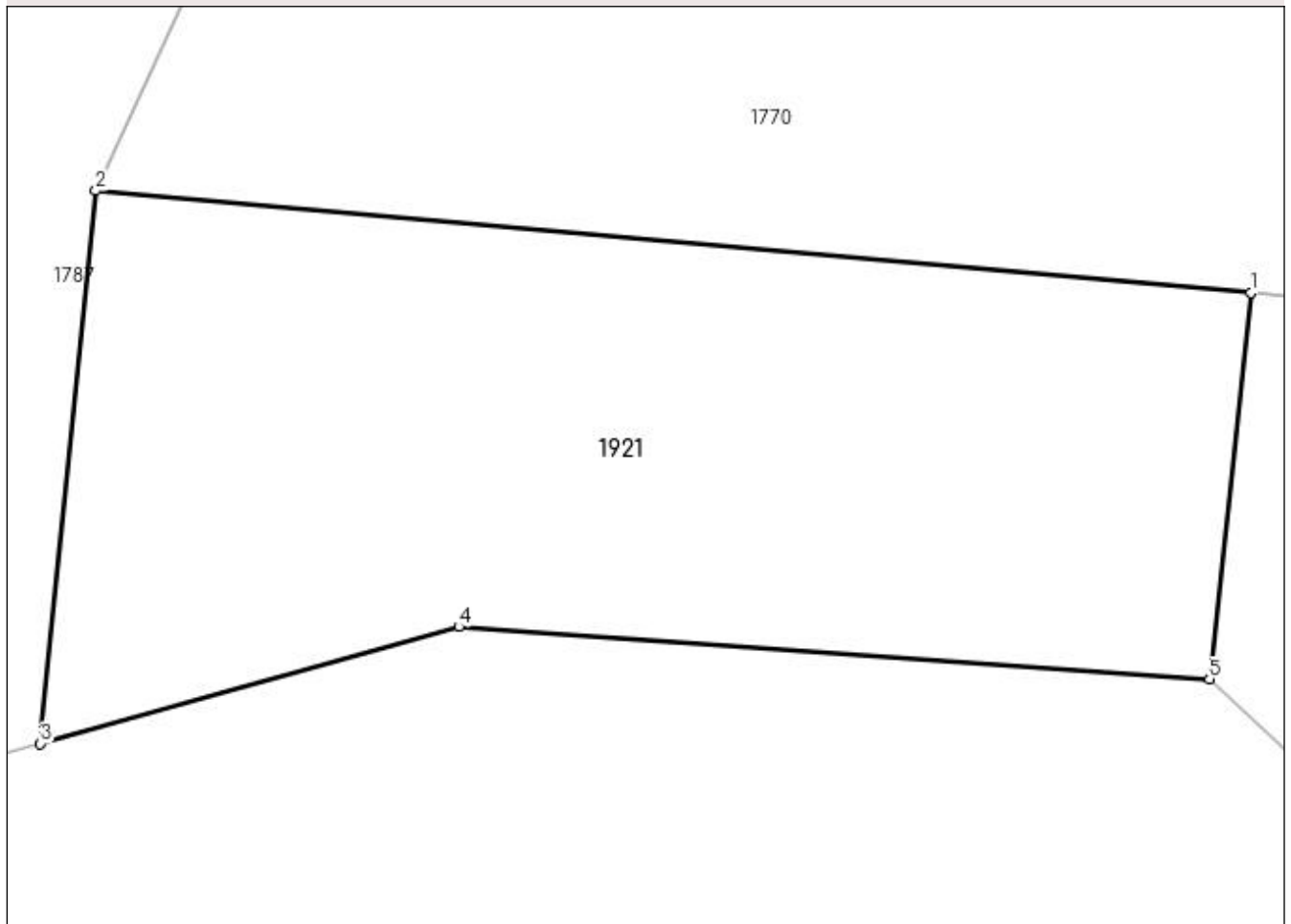
## Anexa Nr. 1 La Partea I

## Teren

Nr cadastral	Suprafața (mp)*	Observații / Referințe
	112	

\* Suprafața este determinată în planul de proiecție Stereo 70.

## DETALII LINIARE IMOBIL



## Date referitoare la teren

Crt	Categorie folosință	Intra vilan	Suprafața (mp)	Tarla	Parcelă	Nr. topo	Observații / Referințe
1	faneata	NU	112	66	3564/1	-	

## Lungime Segmente

1) Valorile lungimilor segmentelor sunt obținute din proiecție în plan.

Punct început	X / Y	Punct sfârșit	X / Y	Lungime segment (** (m)
1	447.938,286 511.747,783	2	447.920,839 511.749,326	17.515
2	447.920,839 511.749,326	3	447.920,0 511.740,974	8.395
3	447.920,0 511.740,974	4	447.926,323 511.742,741	6.566
4	447.926,323 511.742,741	5	447.937,664 511.741,949	11.369
5	447.937,664 511.741,949	1	447.938,286 511.747,783	5.867

**\*\* Lungimile segmentelor sunt determinate în planul de proiecție Stereo 70 și sunt rotunjite la 1 milimetru.**

**\*\*\* Distanța dintre puncte este formată din segmente cumulate ce sunt mai mici decât valoarea 1 milimetru.**



**DATE DESPRE IMOBILUL NR. 1922**

Oficiul de Cadastru și Publicitate Imobiliară SIBIU  
Biroul de Cadastru și Publicitate Imobiliară Medias

**A. Partea I. Descrierea imobilului**

TEREN Extravilan

Adresa: Jud. Sibiu

Nr. Crt	Nr cadastral Nr. topografic	Suprafața* (mp)	Observații / Referințe
A1		16.582	Sector cadastral:57 Teren neimprijmit;

**B. Partea II. Proprietari și acte**

Inscrieri privitoare la dreptul de proprietate și alte drepturi reale	Referințe
/	
Act Normativ nr. 7, din 13/03/1996 emis de PARLAMENTUL ROMANIEI (lege);	
B1	A1
Inscrierea provizorie, drept de PROPRIETATE, dobandit prin Lege, cota actuala 1/1 1) <b>MUNICIPIUL MEDIAS</b> , CIF:4240677, proprietar neidentificat	

**C. Partea III. SARCINI .**

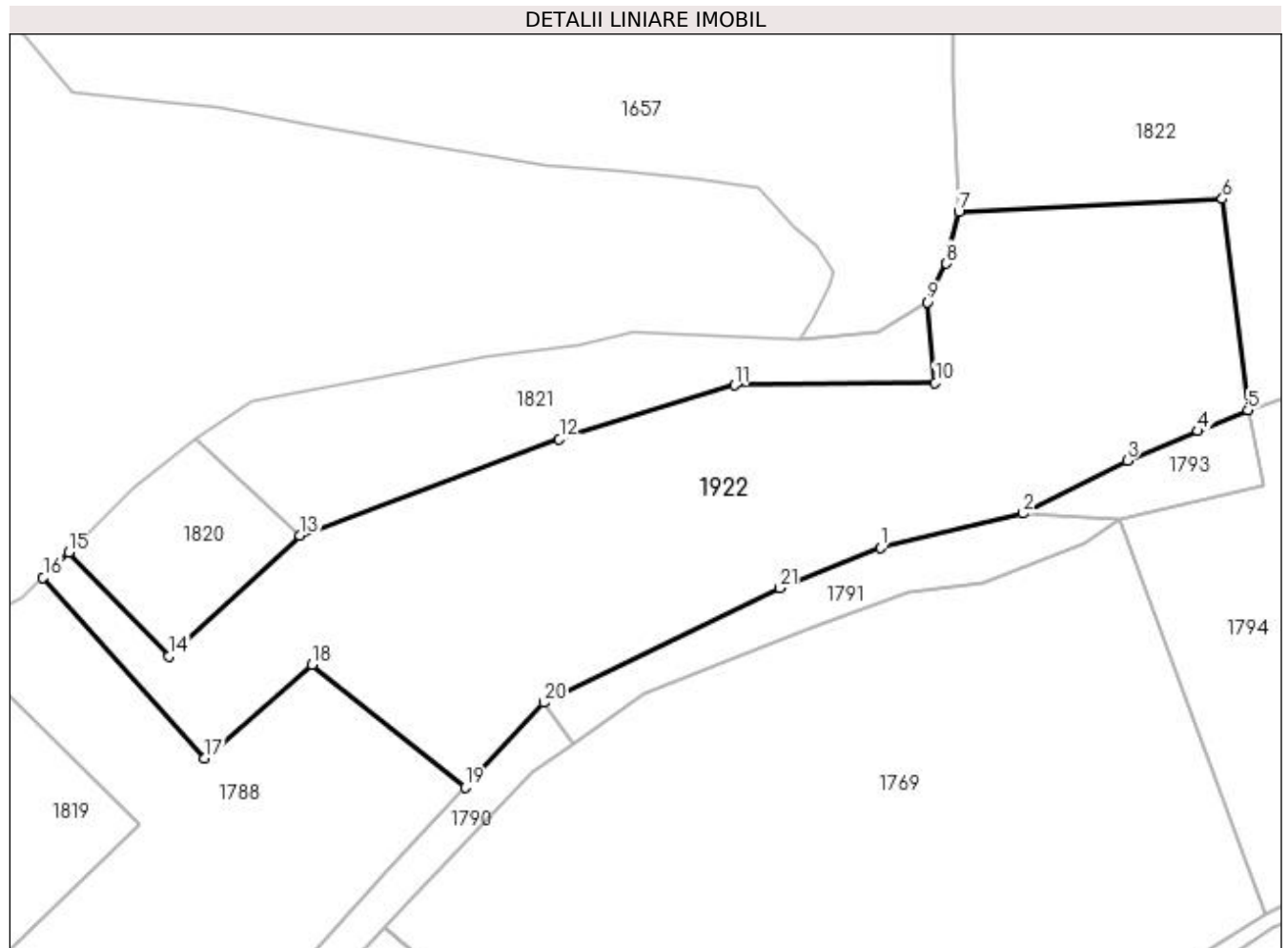
Inscrieri privind dezmembramintele dreptului de proprietate, drepturi reale de garanție și sarcini	Referințe
NU SUNT	

## Anexa Nr. 1 La Partea I

## Teren

Nr cadastral	Suprafața (mp)*	Observații / Referințe
	16.582	

\* Suprafața este determinată în planul de proiecție Stereo 70.



## Date referitoare la teren

Crt	Categorie folosință	Intra vilan	Suprafața (mp)	Tarla	Parcelă	Nr. topo	Observații / Referințe
1	faneata	NU	16.582	66	3561	-	

## Lungime Segmente

1) Valorile lungimilor segmentelor sunt obținute din proiecție în plan.

Punct început	X / Y	Punct sfârșit	X / Y	Lungime segment (** (m)
1	448.087,436 511.899,636	2	448.124,44 511.908,574	38.067
3	448.151,433 511.922,275	4	448.169,822 511.929,948	19.925
5	448.182,804 511.935,366	6	448.176,172 511.990,149	55.183
7	448.107,778 511.986,751	8	448.104,54 511.973,436	13.703
9	448.099,661 511.963,406	10	448.101,594 511.942,516	20.979

Punct început	X / Y	Punct sfârșit	X / Y	Lungime segment (** (m)
2	448.124,44 511.908,574	3	448.151,433 511.922,275	30.272
4	448.169,822 511.929,948	5	448.182,804 511.935,366	14.068
6	448.176,172 511.990,149	7	448.107,778 511.986,751	68.478
8	448.104,54 511.973,436	9	448.099,661 511.963,406	11.154
10	448.101,594 511.942,516	11	448.049,5 511.941,828	52.099

Punct început	X / Y	Punct sfârșit	X / Y	Lungime segment (** (m)
11	448.049,5 511.941,828	12	448.003,986 511.927,938	47.586
13	447.936,662 511.902,858	14	447.902,603 511.871,569	46.249
15	447.876,606 511.898,473	16	447.869,925 511.891,942	9.342
17	447.911,951 511.845,079	18	447.939,761 511.869,282	36.867
19	447.979,524 511.837,586	20	447.999,972 511.859,505	29.976
21	448.061,252 511.889,258	1	448.087,436 511.899,636	28.165

Punct început	X / Y	Punct sfârșit	X / Y	Lungime segment (** (m)
12	448.003,986 511.927,938	13	447.936,662 511.902,858	71.844
14	447.902,603 511.871,569	15	447.876,606 511.898,473	37.412
16	447.869,925 511.891,942	17	447.911,951 511.845,079	62.947
18	447.939,761 511.869,282	19	447.979,524 511.837,586	50.85
20	447.999,972 511.859,505	21	448.061,252 511.889,258	68.121

\*\* Lungimile segmentelor sunt determinate în planul de proiecție Stereo 70 și sunt rotunjite la 1 milimetru.

\*\*\* Distanța dintre puncte este formată din segmente cumulate ce sunt mai mici decât valoarea 1 milimetru.





**DATE DESPRE IMOBILUL NR. 1923**

Oficiul de Cadastru și Publicitate Imobiliară SIBIU  
Biroul de Cadastru și Publicitate Imobiliară Medias

**A. Partea I. Descrierea imobilului**

TEREN Extravilan

Adresa: Jud. Sibiu

Nr. Crt	Nr cadastral Nr. topografic	Suprafața* (mp)	Observații / Referințe
A1		924	Sector cadastral:57 Teren neimprejmuit;

**B. Partea II. Proprietari și acte**

Inscrieri privitoare la dreptul de proprietate și alte drepturi reale	Referințe
/	
Act Normativ nr. 7, din 13/03/1996 emis de PARLAMENTUL ROMANIEI (lege);	
B1	A1
Inscrierea provizorie, drept de PROPRIETATE, dobandit prin Lege, cota actuala 1/1 1) <b>MUNICIPIUL MEDIAS</b> , CIF:4240677, proprietar neidentificat	

**C. Partea III. SARCINI .**

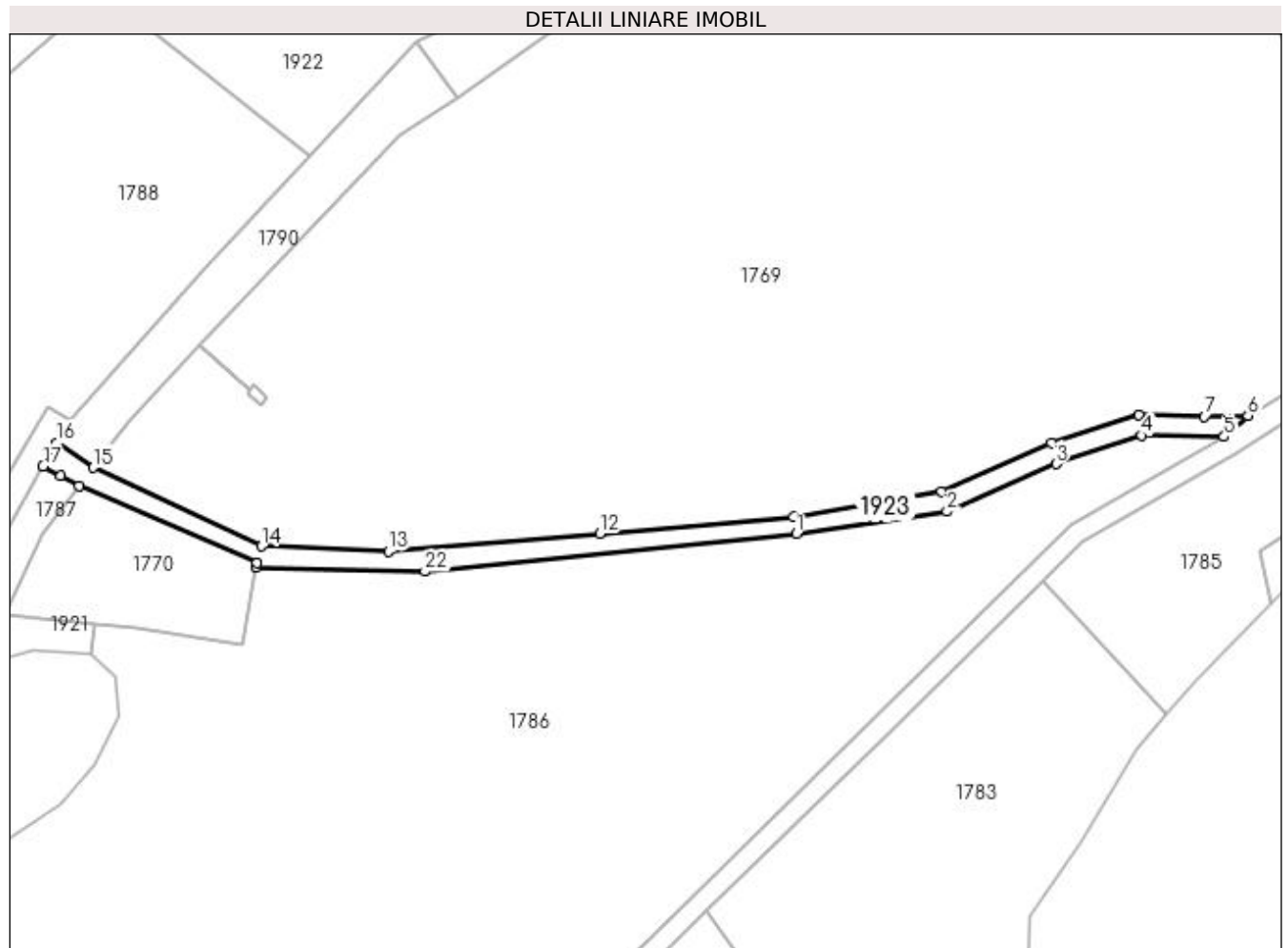
Inscrieri privind dezmembramintele dreptului de proprietate, drepturi reale de garanție și sarcini	Referințe
NU SUNT	

## Anexa Nr. 1 La Partea I

## Teren

Nr cadastral	Suprafața (mp)*	Observații / Referințe
	924	

\* Suprafața este determinată în planul de proiecție Stereo 70.



## Date referitoare la teren

Crt	Categorie folosință	Intravilan	Suprafața (mp)	Tarla	Parcelă	Nr. topo	Observații / Referințe
1	drum	NU	924	66	3560/3	-	

## Lungime Segmente

1) Valorile lungimilor segmentelor sunt obținute din proiecție în plan.

Punct început	X / Y	Punct sfârșit	X / Y	Lungime segment (** (m)
1	448.073,309 511.765,027	2	448.102,218 511.769,248	29.216
3	448.123,215 511.778,436	4	448.139,689 511.783,893	17.354
5	448.155,544 511.783,645	6	448.160,117 511.787,74	6.139
7	448.151,797 511.787,568	8	448.139,103 511.787,91	12.699
9	448.122,315 511.782,409	10	448.101,2 511.773,161	23.051

Punct început	X / Y	Punct sfârșit	X / Y	Lungime segment (** (m)
2	448.102,218 511.769,248	3	448.123,215 511.778,436	22.92
4	448.139,689 511.783,893	5	448.155,544 511.783,645	15.857
6	448.160,117 511.787,74	7	448.151,797 511.787,568	8.322
8	448.139,103 511.787,91	9	448.122,315 511.782,409	17.666
10	448.101,2 511.773,161	11	448.072,672 511.768,327	28.935

Punct început	X / Y	Punct sfârșit	X / Y	Lungime segment (** (m)
11	448.072,672 511.768,327	12	448.035,4 511.765,041	37.417
13	447.994,741 511.761,658	14	447.970,338 511.762,578	24.421
15	447.938,018 511.777,693	16	447.930,873 511.782,504	8.614
17	447.928,314 511.777,965	18	447.931,764 511.776,202	3.875
19	447.935,245 511.774,157	20	447.969,45 511.759,352	37.272
21	447.969,312 511.758,606	22	448.001,8 511.757,749	32.499

Punct început	X / Y	Punct sfârșit	X / Y	Lungime segment (** (m)
12	448.035,4 511.765,041	13	447.994,741 511.761,658	40.799
14	447.970,338 511.762,578	15	447.938,018 511.777,693	35.68
16	447.930,873 511.782,504	17	447.928,314 511.777,965	5.211
18	447.931,764 511.776,202	19	447.935,245 511.774,157	4.037
20	447.969,45 511.759,352	21	447.969,312 511.758,606	0.759
22	448.001,8 511.757,749	1	448.073,309 511.765,027	71.878

\*\* Lungimile segmentelor sunt determinate în planul de proiecție Stereo 70 și sunt rotunjite la 1 milimetru.

\*\*\* Distanța dintre puncte este formată din segmente cumulate ce sunt mai mici decât valoarea 1 milimetru.



**DATE DESPRE IMOBILUL NR. 1924**

Oficiul de Cadastru și Publicitate Imobiliară SIBIU  
Biroul de Cadastru și Publicitate Imobiliară Medias

**A. Partea I. Descrierea imobilului**

TEREN Extravilan

Adresa: Jud. Sibiu

Nr. Crt	Nr cadastral Nr. topografic	Suprafața* (mp)	Observații / Referințe
A1		634	Sector cadastral:57 Teren neimprejmuit;

**B. Partea II. Proprietari și acte**

Inscrieri privitoare la dreptul de proprietate și alte drepturi reale	Referințe
/	
Act Normativ nr. 7, din 13/03/1996 emis de PARLAMENTUL ROMANIEI (lege);	
B1	A1
Inscrierea provizorie, drept de PROPRIETATE, dobandit prin Lege, cota actuala 1/1 1) <b>MUNICIPIUL MEDIAS</b> , CIF:4240677, proprietar neidentificat	

**C. Partea III. SARCINI .**

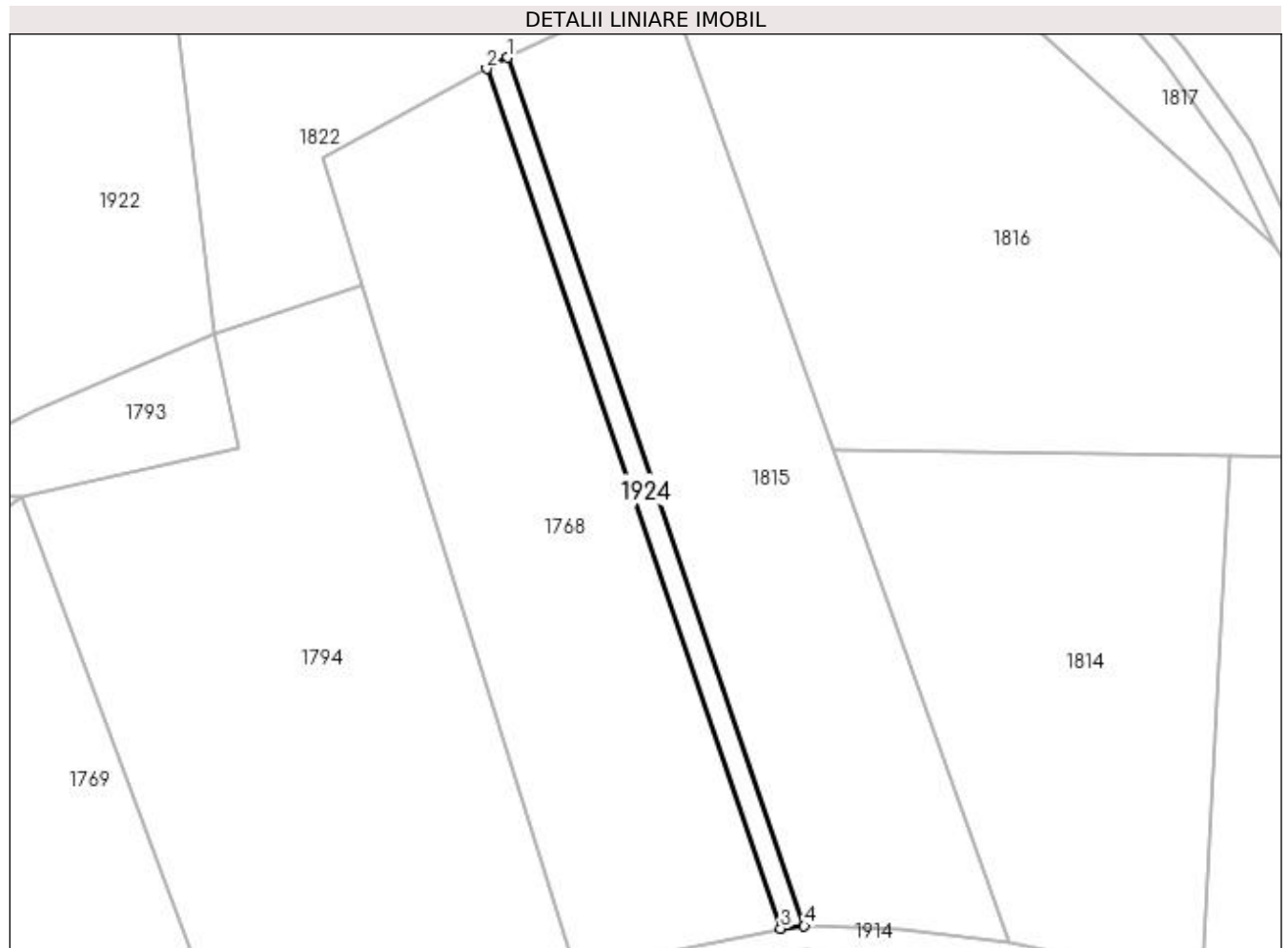
Inscrieri privind dezmembramintele dreptului de proprietate, drepturi reale de garanție și sarcini	Referințe
NU SUNT	

## Anexa Nr. 1 La Partea I

## Teren

Nr cadastral	Suprafața (mp)*	Observații / Referințe
	634	

\* Suprafața este determinată în planul de proiecție Stereo 70.



## Date referitoare la teren

Crt	Categorie folosință	Intra vilan	Suprafața (mp)	Tarla	Parcelă	Nr. topo	Observații / Referințe
1	drum	NU	634	66	3560/14	-	

## Lungime Segmente

1) Valorile lungimilor segmentelor sunt obținute din proiecție în plan.

Punct început	X / Y	Punct sfârșit	X / Y	Lungime segment (** (m)
1	448.233,614 511.983,5	2	448.230,051 511.981,557	4.058
2	448.230,051 511.981,557	3	448.281,151 511.832,261	157.799
3	448.281,151 511.832,261	4	448.285,225 511.832,71	4.099
4	448.285,225 511.832,71	1	448.233,614 511.983,5	159.378

**\*\* Lungimile segmentelor sunt determinate în planul de proiecție Stereo 70 și sunt rotunjite la 1 milimetru.**

**\*\*\* Distanța dintre puncte este formată din segmente cumulate ce sunt mai mici decât valoarea 1 milimetru.**





**DATE DESPRE IMOBILUL NR. 1925**

Oficiul de Cadastru și Publicitate Imobiliară SIBIU  
Biroul de Cadastru și Publicitate Imobiliară Medias

**A. Partea I. Descrierea imobilului**

TEREN Extravilan

Adresa: Jud. Sibiu

Nr. Crt	Nr cadastral Nr. topografic	Suprafața* (mp)	Observații / Referințe
A1		400	Sector cadastral:57 Teren neimprejmuit;

**B. Partea II. Proprietari și acte**

Inscrieri privitoare la dreptul de proprietate și alte drepturi reale	Referințe
/	
Act Normativ nr. 7, din 13/03/1996 emis de PARLAMENTUL ROMANIEI (lege);	
B1	A1
Inscrierea provizorie, drept de PROPRIETATE, dobandit prin Lege, cota actuala 1/1 1) <b>MUNICIPIUL MEDIAS</b> , CIF:4240677, proprietar neidentificat	

**C. Partea III. SARCINI .**

Inscrieri privind dezmembramintele dreptului de proprietate, drepturi reale de garanție și sarcini	Referințe
NU SUNT	

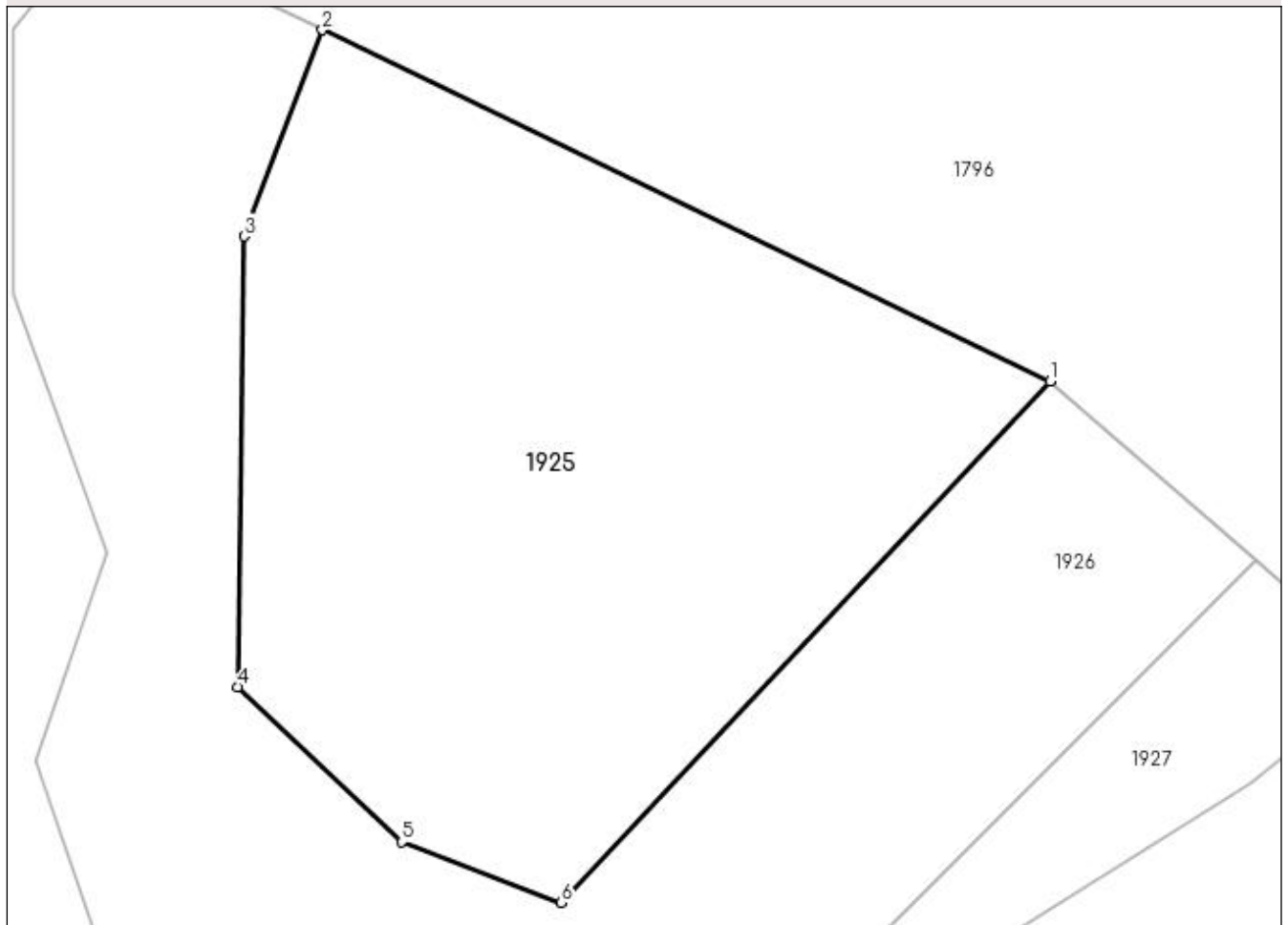
## Anexa Nr. 1 La Partea I

## Teren

Nr cadastral	Suprafața (mp)*	Observații / Referințe
	400	

\* Suprafața este determinată în planul de proiecție Stereo 70.

## DETALII LINIARE IMOBIL



## Date referitoare la teren

Crt	Categorie folosință	Intravilan	Suprafața (mp)	Tarla	Parcelă	Nr. topo	Observații / Referințe
1	faneata	NU	400	66	3579	-	

## Lungime Segmente

1) Valorile lungimilor segmentelor sunt obținute din proiecție în plan.

Punct început	X / Y	Punct sfârșit	X / Y	Lungime segment (** (m)
1	448.351,549 511.682,912	2	448.328,953 511.693,82	25.092
2	448.328,953 511.693,82	3	448.326,533 511.687,418	6.844
3	448.326,533 511.687,418	4	448.326,343 511.673,434	13.985
4	448.326,343 511.673,434	5	448.331,415 511.668,617	6.995
5	448.331,415 511.668,617	6	448.336,38 511.666,737	5.31

Punct început	X / Y	Punct sfârșit	X / Y	Lungime segment (** (m)
6	448.336,38 511.666,737	1	448.351,549 511.682,912	22.175

\*\* Lungimile segmentelor sunt determinate în planul de proiecție Stereo 70 și sunt rotunjite la 1 milimetru.

\*\*\* Distanța dintre puncte este formată din segmente cumulate ce sunt mai mici decât valoarea 1 milimetru.



**DATE DESPRE IMOBILUL NR. 1926**

Oficiul de Cadastru și Publicitate Imobiliară SIBIU  
Biroul de Cadastru și Publicitate Imobiliară Medias

**A. Partea I. Descrierea imobilului**

TEREN Extravilan

Adresa: Jud. Sibiu

Nr. Crt	Nr cadastral Nr. topografic	Suprafața* (mp)	Observații / Referințe
A1		600	Sector cadastral:57 Teren neimprejmuit;

**B. Partea II. Proprietari și acte**

Inscrieri privitoare la dreptul de proprietate și alte drepturi reale		Referințe
/		
Act Normativ nr. 7, din 13/03/1996 emis de PARLAMENTUL ROMANIEI (lege);		
B1	Inscrierea provizorie, drept de PROPRIETATE, dobandit prin Lege, cota actuala 1/1 1) <b>MUNICIPIUL MEDIAS</b> , CIF:4240677, proprietar neidentificat	A1

**C. Partea III. SARCINI .**

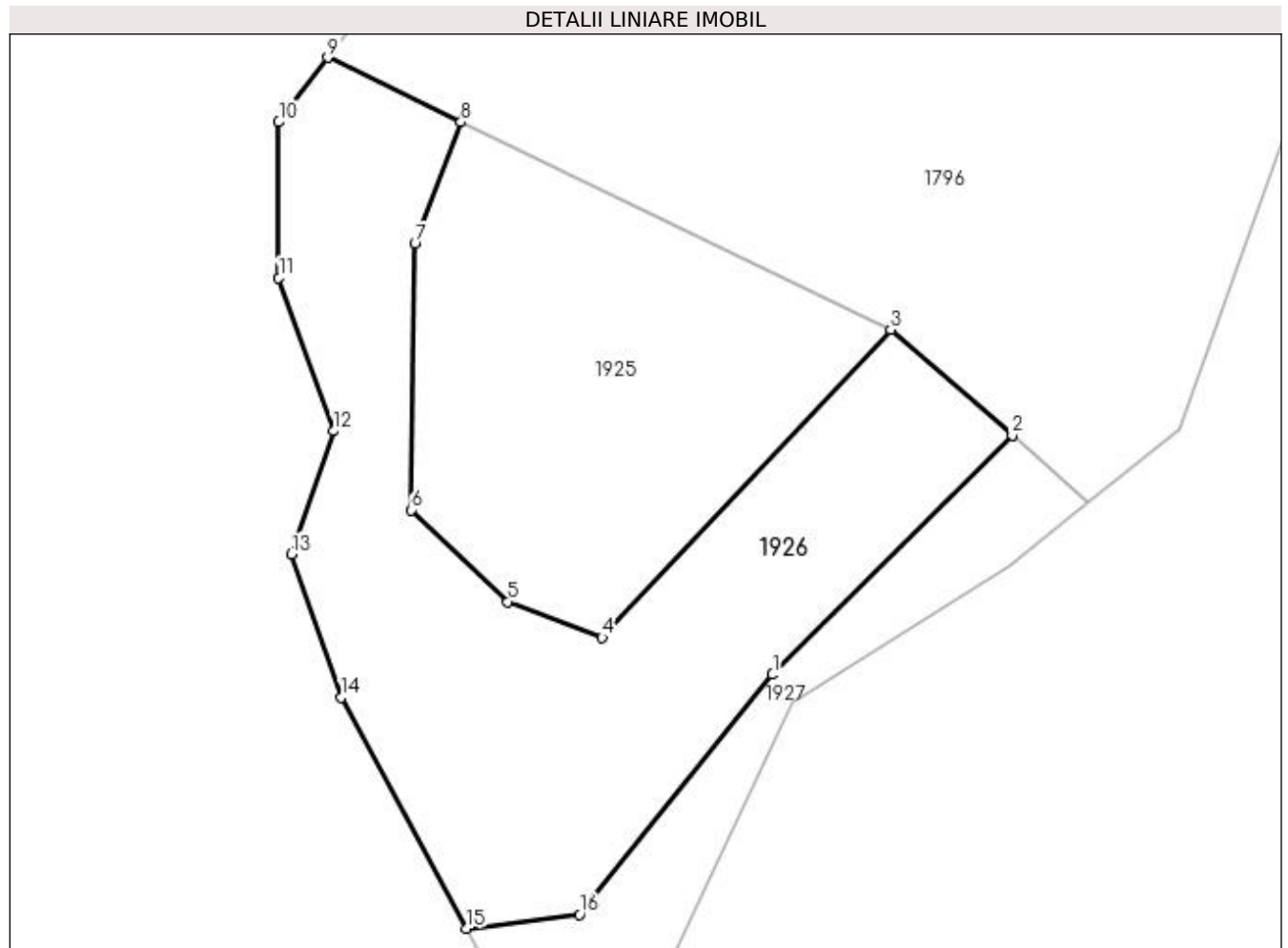
Inscrieri privind dezmembramintele dreptului de proprietate, drepturi reale de garanție și sarcini	Referințe
NU SUNT	

## Anexa Nr. 1 La Partea I

## Teren

Nr cadastral	Suprafaţa (mp)*	Observații / Referințe
	600	

\* Suprafața este determinată în planul de proiecție Stereo 70.



## Date referitoare la teren

Crt	Categorie folosință	Intra vilan	Suprafața (mp)	Tarla	Parcelă	Nr. topo	Observații / Referințe
1	faneata	NU	600	66	3580	-	

## Lungime Segmente

1) Valorile lungimilor segmentelor sunt obținute din proiecție în plan.

Punct început	X / Y	Punct sfârșit	X / Y	Lungime segment (** (m)
1	448.345,333 511.664,79	2	448.357,938 511.677,359	17.8
2	448.357,938 511.677,359	3	448.351,549 511.682,912	8.464
3	448.351,549 511.682,912	4	448.336,38 511.666,737	22.175
4	448.336,38 511.666,737	5	448.331,415 511.668,617	5.31
5	448.331,415 511.668,617	6	448.326,343 511.673,434	6.995

Punct început	X / Y	Punct sfârşit	X / Y	Lungime segment (** (m)
6	448.326,343 511.673,434	7	448.326,533 511.687,418	13.985
7	448.326,533 511.687,418	8	448.328,953 511.693,82	6.844
8	448.328,953 511.693,82	9	448.321,94 511.697,206	7.787
9	448.321,94 511.697,206	10	448.319,377 511.693,816	4.25
10	448.319,377 511.693,816	11	448.319,377 511.685,634	8.182
11	448.319,377 511.685,634	12	448.322,278 511.677,583	8.557
12	448.322,278 511.677,583	13	448.320,036 511.671,116	6.844
13	448.320,036 511.671,116	14	448.322,674 511.663,593	7.972
14	448.322,674 511.663,593	15	448.329,251 511.651,453	13.807
15	448.329,251 511.651,453	16	448.335,197 511.652,194	5.992
16	448.335,197 511.652,194	1	448.345,333 511.664,79	16.168

\*\* Lungimile segmentelor sunt determinate în planul de proiecție Stereo 70 și sunt rotunjite la 1 milimetru.

\*\*\* Distanța dintre puncte este formată din segmente cumulate ce sunt mai mici decât valoarea 1 milimetru.





**DATE DESPRE IMOBILUL NR. 1927**

Oficiul de Cadastru și Publicitate Imobiliară SIBIU  
Biroul de Cadastru și Publicitate Imobiliară Medias

**A. Partea I. Descrierea imobilului**

TEREN Extravilan

Adresa: Jud. Sibiu

Nr. Crt	Nr cadastral Nr. topografic	Suprafața* (mp)	Observații / Referințe
A1		171	Sector cadastral:57 Teren neimpregmuit;

**B. Partea II. Proprietari și acte**

Inscrieri privitoare la dreptul de proprietate și alte drepturi reale	Referințe
/	
Act Normativ nr. 7, din 13/03/1996 emis de PARLAMENTUL ROMANIEI (lege);	
B1	A1
Inscrierea provizorie, drept de PROPRIETATE, dobandit prin Lege, cota actuala 1/1 1) <b>MUNICIPIUL MEDIAS</b> , CIF:4240677, proprietar neidentificat	

**C. Partea III. SARCINI .**

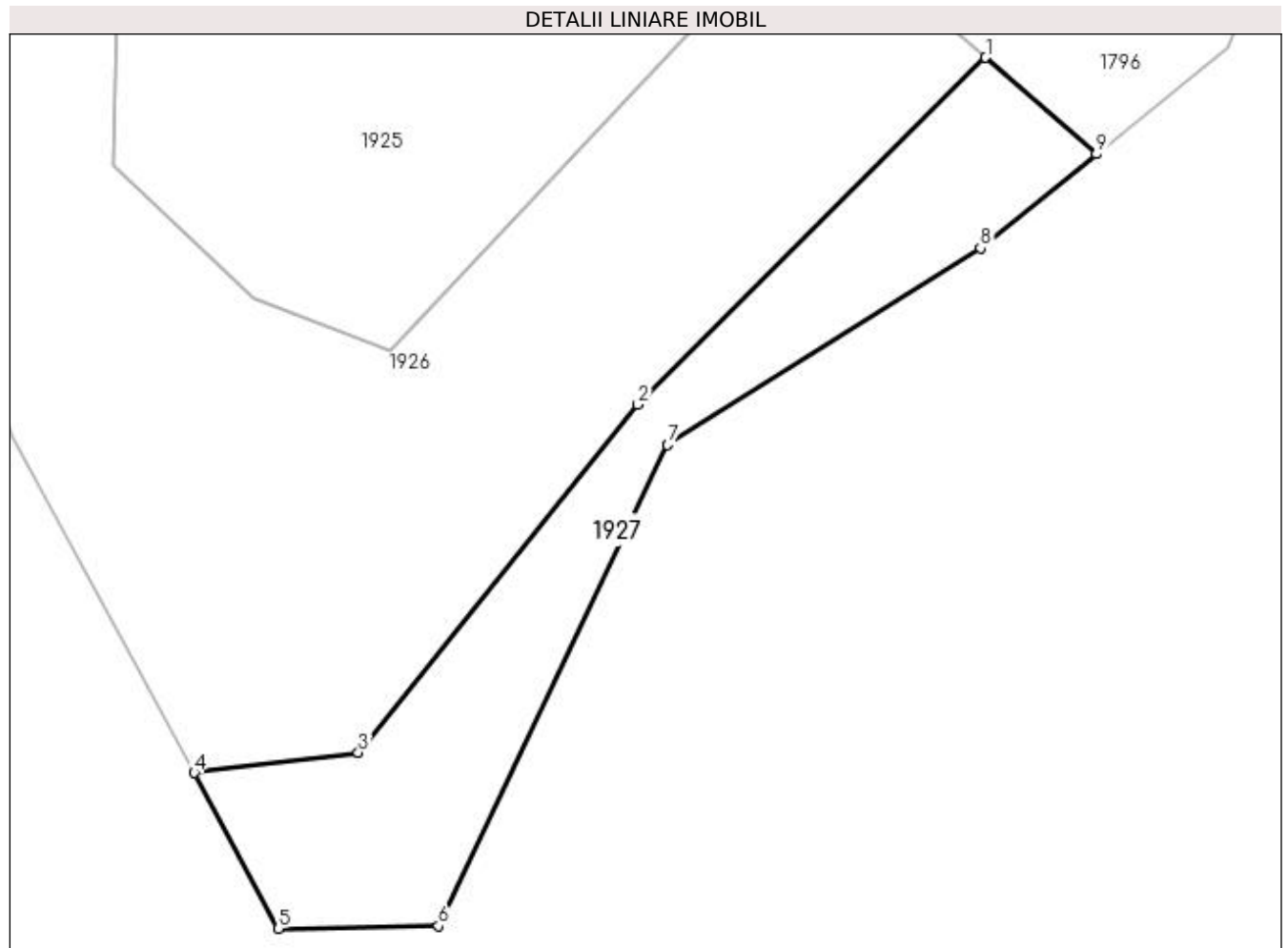
Inscrieri privind dezmembramintele dreptului de proprietate, drepturi reale de garanție și sarcini	Referințe
NU SUNT	

## Anexa Nr. 1 La Partea I

## Teren

Nr cadastral	Suprafața (mp)*	Observații / Referințe
	171	

\* Suprafața este determinată în planul de proiecție Stereo 70.



## Date referitoare la teren

Crt	Categorie folosință	Intra vilan	Suprafața (mp)	Tarla	Parcelă	Nr. topo	Observații / Referințe
1	faneata	NU	171	66	3581/1	-	

## Lungime Segmente

1) Valorile lungimilor segmentelor sunt obținute din proiecție în plan.

Punct început	X / Y	Punct sfârșit	X / Y	Lungime segment (** (m)
1	448.357,938 511.677,359	2	448.345,333 511.664,79	17.8
2	448.345,333 511.664,79	3	448.335,197 511.652,194	16.168
3	448.335,197 511.652,194	4	448.329,251 511.651,453	5.992
4	448.329,251 511.651,453	5	448.332,304 511.645,817	6.41
5	448.332,304 511.645,817	6	448.338,104 511.645,908	5.8

Punct început	X / Y	Punct sfârșit	X / Y	Lungime segment (** (m)
6	448.338,104 511.645,908	7	448.346,412 511.663,329	19.301
7	448.346,412 511.663,329	8	448.357,753 511.670,456	13.395
8	448.357,753 511.670,456	9	448.361,961 511.673,862	5.414
9	448.361,961 511.673,862	1	448.357,938 511.677,359	5.331

\*\* Lungimile segmentelor sunt determinate în planul de proiecție Stereo 70 și sunt rotunjite la 1 milimetru.

\*\*\* Distanța dintre puncte este formată din segmente cumulate ce sunt mai mici decât valoarea 1 milimetru.



**DATE DESPRE IMOBILUL NR. 1928**

Oficiul de Cadastru și Publicitate Imobiliară SIBIU  
Biroul de Cadastru și Publicitate Imobiliară Medias

**A. Partea I. Descrierea imobilului**

TEREN Extravilan

Adresa: Jud. Sibiu

Nr. Crt	Nr cadastral Nr. topografic	Suprafața* (mp)	Observații / Referințe
A1		481	Sector cadastral:57 Teren neimprejmuit;

**B. Partea II. Proprietari și acte**

Inscrieri privitoare la dreptul de proprietate și alte drepturi reale	Referințe
/	
Act Normativ nr. 7, din 13/03/1996 emis de PARLAMENTUL ROMANIEI (lege);	
B1	A1
Inscrierea provizorie, drept de PROPRIETATE, dobandit prin Lege, cota actuala 1/1 1) <b>MUNICIPIUL MEDIAS</b> , CIF:4240677, proprietar neidentificat	

**C. Partea III. SARCINI .**

Inscrieri privind dezmembramintele dreptului de proprietate, drepturi reale de garanție și sarcini	Referințe
NU SUNT	

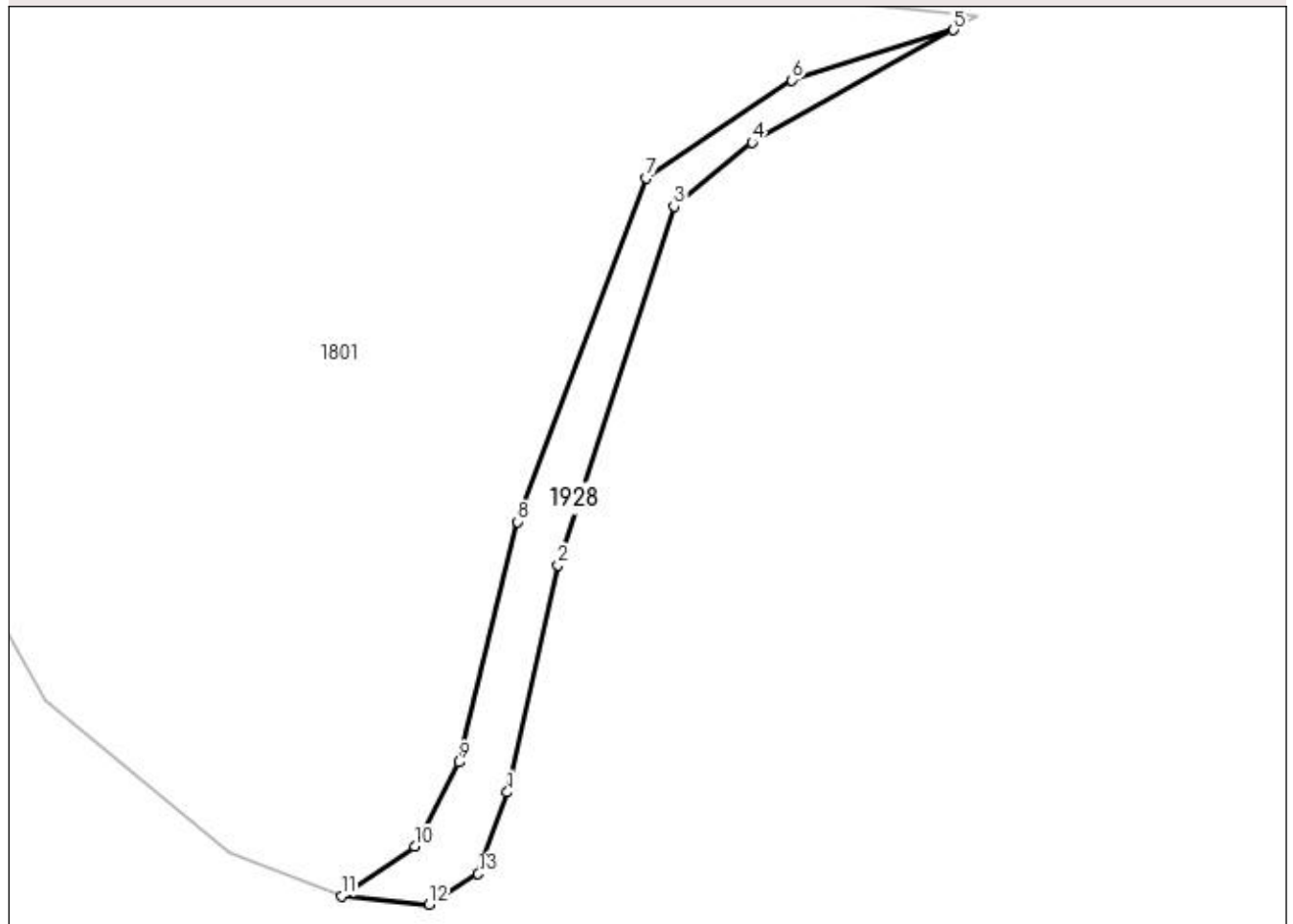
## Anexa Nr. 1 La Partea I

## Teren

Nr cadastral	Suprafața (mp)*	Observații / Referințe
	481	

\* Suprafața este determinată în planul de proiecție Stereo 70.

## DETALII LINIARE IMOBIL



## Date referitoare la teren

Crt	Categorie folosință	Intra vilan	Suprafața (mp)	Tarla	Parcelă	Nr. topo	Observații / Referințe
1	faneata	NU	481	66	3575/15/1	-	

## Lungime Segmente

1) Valorile lungimilor segmentelor sunt obținute din proiecție în plan.

Punct început	X / Y	Punct sfârșit	X / Y	Lungime segment (** (m)
1	448.517,872 511.640,078	2	448.522,996 511.663,004	23.492
2	448.522,996 511.663,004	3	448.534,687 511.699,202	38.039
3	448.534,687 511.699,202	4	448.542,6 511.705,669	10.219
4	448.542,6 511.705,669	5	448.562,909 511.717,019	23.265
5	448.562,909 511.717,019	6	448.546,59 511.711,954	17.087

Punct început	X / Y	Punct sfârșit	X / Y	Lungime segment (** (m)
6	448.546,59 511.711,954	7	448.531,873 511.702,09	17.717
7	448.531,873 511.702,09	8	448.518,936 511.667,383	37.039
8	448.518,936 511.667,383	9	448.512,964 511.643,11	24.997
9	448.512,964 511.643,11	10	448.508,527 511.634,625	9.575
10	448.508,527 511.634,625	11	448.501,142 511.629,595	8.935
11	448.501,142 511.629,595	12	448.509,959 511.628,766	8.856
12	448.509,959 511.628,766	13	448.514,933 511.631,858	5.856
13	448.514,933 511.631,858	1	448.517,872 511.640,078	8.73

\*\* Lungimile segmentelor sunt determinate în planul de proiecție Stereo 70 și sunt rotunjite la 1 milimetru.

\*\*\* Distanța dintre puncte este formată din segmente cumulate ce sunt mai mici decât valoarea 1 milimetru.





**DATE DESPRE IMOBILUL NR. 1929**

Oficiul de Cadastru și Publicitate Imobiliară SIBIU  
Biroul de Cadastru și Publicitate Imobiliară Medias

**A. Partea I. Descrierea imobilului**

TEREN Extravilan

Adresa: Jud. Sibiu

Nr. Crt	Nr cadastral Nr. topografic	Suprafața* (mp)	Observații / Referințe
A1		1.300	Sector cadastral:57 Teren neimprejmuit;

**B. Partea II. Proprietari și acte**

Inscrieri privitoare la dreptul de proprietate și alte drepturi reale	Referințe
/	
Act Normativ nr. 7, din 13/03/1996 emis de PARLAMENTUL ROMANIEI (lege);	
B1	A1
Inscrierea provizorie, drept de PROPRIETATE, dobandit prin Lege, cota actuala 1/1 1) <b>MUNICIPIUL MEDIAS</b> , CIF:4240677, proprietar neidentificat	

**C. Partea III. SARCINI .**

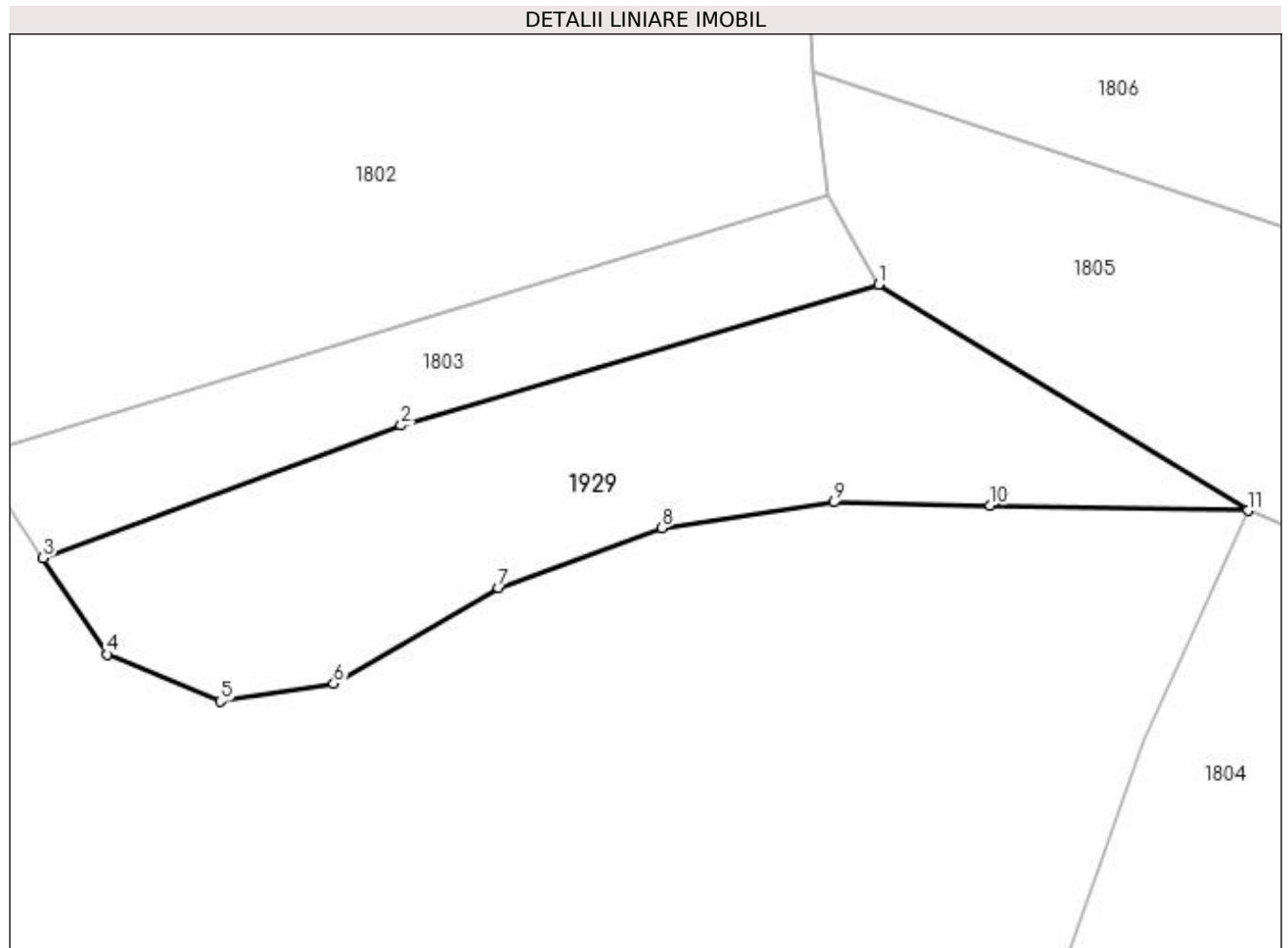
Inscrieri privind dezmembramintele dreptului de proprietate, drepturi reale de garanție și sarcini	Referințe
NU SUNT	

## Anexa Nr. 1 La Partea I

## Teren

Nr cadastral	Suprafața (mp)*	Observații / Referințe
	1.300	

\* Suprafața este determinată în planul de proiecție Stereo 70.



## Date referitoare la teren

Crt	Categorie folosință	Intra vilan	Suprafața (mp)	Tarla	Parcelă	Nr. topo	Observații / Referințe
1	faneata	NU	1.300	66	3581	-	

## Lungime Segmente

1) Valorile lungimilor segmentelor sunt obținute din proiecție în plan.

Punct început	X / Y	Punct sfârșit	X / Y	Lungime segment (** (m)
1	448.671,014 511.738,428	2	448.632,101 511.726,956	40.569
2	448.632,101 511.726,956	3	448.602,918 511.716,151	31.119
3	448.602,918 511.716,151	4	448.608,142 511.708,309	9.423
4	448.608,142 511.708,309	5	448.617,374 511.704,481	9.993
5	448.617,374 511.704,481	6	448.626,605 511.705,933	9.345

Punct început	X / Y	Punct sfârşit	X / Y	Lungime segment (** (m)
6	448.626,605 511.705,933	7	448.640,057 511.713,72	15.543
7	448.640,057 511.713,72	8	448.653,376 511.718,603	14.186
8	448.653,376 511.718,603	9	448.667,355 511.720,714	14.137
9	448.667,355 511.720,714	10	448.680,147 511.720,451	12.795
10	448.680,147 511.720,451	11	448.701,139 511.720,017	20.997
11	448.701,139 511.720,017	1	448.671,014 511.738,428	35.306

\*\* Lungimile segmentelor sunt determinate în planul de proiecție Stereo 70 și sunt rotunjite la 1 milimetru.

\*\*\* Distanța dintre puncte este formată din segmente cumulate ce sunt mai mici decât valoarea 1 milimetru.



**DATE DESPRE IMOBILUL NR. 1930**

Oficiul de Cadastru și Publicitate Imobiliară SIBIU  
Biroul de Cadastru și Publicitate Imobiliară Medias

**A. Partea I. Descrierea imobilului**

TEREN Extravilan

Adresa: Jud. Sibiu

Nr. Crt	Nr cadastral Nr. topografic	Suprafața* (mp)	Observații / Referințe
A1		Din acte: 8.100 Masurata: 2.000	Sector cadastral:57 Teren neimprejmuit;

**B. Partea II. Proprietari și acte**

Inscrieri privitoare la dreptul de proprietate și alte drepturi reale	Referințe
/	
Act Administrativ nr. 314, din 26/11/2007 emis de CONSILIUL LOCAL MEDIAS (HOTARARE DE CONSILIU);	
B1	A1
Intabulare, drept de PROPRIETATE, dobandit prin Lege, cota actuala 1/1 1) MUNICIPIUL MEDIAȘ DOMENIUL PRIVAT, CIF:4240677	

**C. Partea III. SARCINI .**

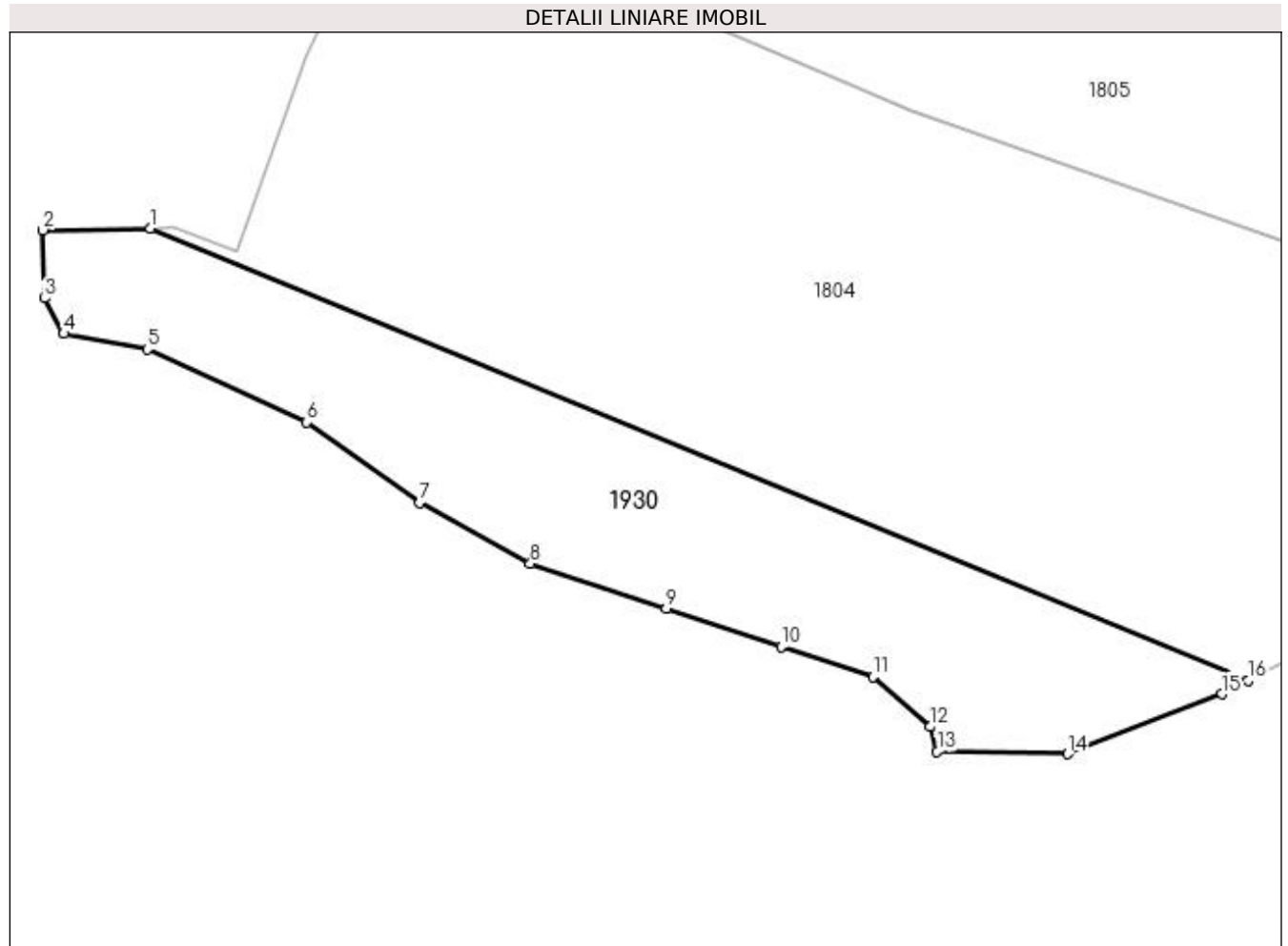
Inscrieri privind dezmembramintele dreptului de proprietate, drepturi reale de garanție și sarcini	Referințe
NU SUNT	

## Anexa Nr. 1 La Partea I

## Teren

Nr cadastral	Suprafața (mp)*	Observații / Referințe
	Din acte: 8.100 Masurata: 2.000	

\* Suprafața este determinată în planul de proiecție Stereo 70.



## Date referitoare la teren

Crt	Categorie folosință	Intra vilan	Suprafața (mp)	Tarla	Parcelă	Nr. topo	Observații / Referințe
1	faneata	NU	2.000	66	3583/2	-	NR PARCELA 3583 GRESIT IN HCL

## Lungime Segmente

1) Valorile lungimilor segmentelor sunt obținute din proiecție în plan.

Punct început	X / Y	Punct sfârșit	X / Y	Lungime segment (** (m)
1	448.675,758 511.682,593	2	448.664,105 511.682,388	11.655
2	448.664,105 511.682,388	3	448.664,235 511.675,011	7.378
3	448.664,235 511.675,011	4	448.666,347 511.671,17	4.384
4	448.666,347 511.671,17	5	448.675,447 511.669,454	9.26
5	448.675,447 511.669,454	6	448.692,722 511.661,536	19.004

Punct început	X / Y	Punct sfârşit	X / Y	Lungime segment (** (m)
6	448.692,722 511.661,536	7	448.704,987 511.652,826	15.043
7	448.704,987 511.652,826	8	448.716,988 511.646,227	13.695
8	448.716,988 511.646,227	9	448.731,758 511.641,344	15.556
9	448.731,758 511.641,344	10	448.744,191 511.637,233	13.095
10	448.744,191 511.637,233	11	448.754,169 511.633,934	10.509
11	448.754,169 511.633,934	12	448.760,375 511.628,542	8.222
12	448.760,375 511.628,542	13	448.761,119 511.625,83	2.812
13	448.761,119 511.625,83	14	448.775,288 511.625,589	14.171
14	448.775,288 511.625,589	15	448.792,037 511.632,093	17.967
15	448.792,037 511.632,093	16	448.794,842 511.633,529	3.152
16	448.794,842 511.633,529	1	448.675,758 511.682,593	128.795

\*\* Lungimile segmentelor sunt determinate în planul de proiecție Stereo 70 și sunt rotunjite la 1 milimetru.

\*\*\* Distanța dintre puncte este formată din segmente cumulate ce sunt mai mici decât valoarea 1 milimetru.





**DATE DESPRE IMOBILUL NR. 1931**

Oficiul de Cadastru și Publicitate Imobiliară SIBIU  
Biroul de Cadastru și Publicitate Imobiliară Medias

**A. Partea I. Descrierea imobilului**

TEREN Extravilan

Adresa: Jud. Sibiu

Nr. Crt	Nr cadastral Nr. topografic	Suprafața* (mp)	Observații / Referințe
A1		1.323	Sector cadastral:57 Teren neimprijmit;

**B. Partea II. Proprietari și acte**

Inscrieri privitoare la dreptul de proprietate și alte drepturi reale	Referințe
/	
Act Normativ nr. 7, din 13/03/1996 emis de PARLAMENTUL ROMANIEI (lege);	
B1	A1
Inscrierea provizorie, drept de PROPRIETATE, dobandit prin Lege, cota actuala 1/1 1) <b>MUNICIPIUL MEDIAS</b> , CIF:4240677, proprietar neidentificat	

**C. Partea III. SARCINI .**

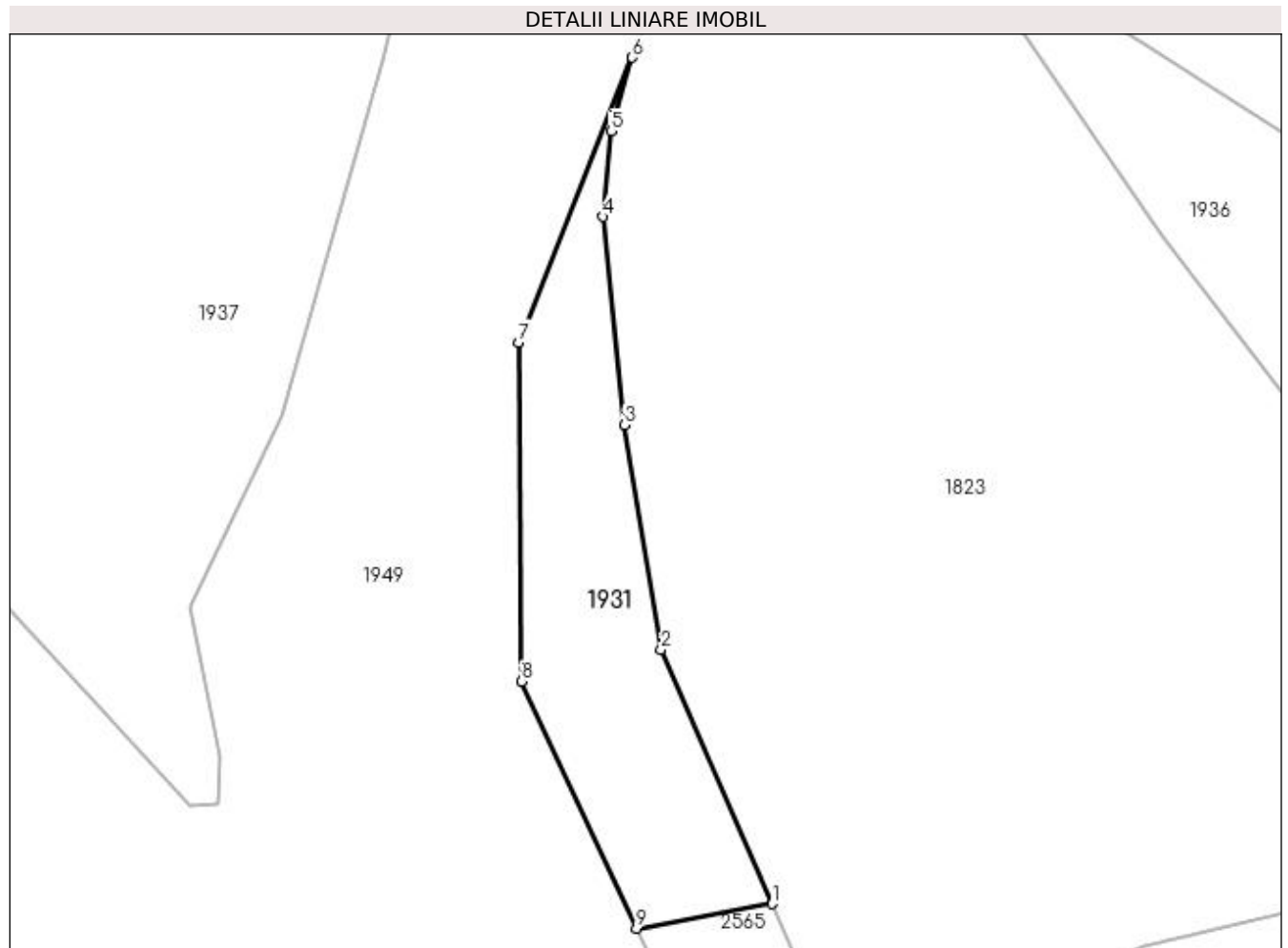
Inscrieri privind dezmembramintele dreptului de proprietate, drepturi reale de garanție și sarcini	Referințe
NU SUNT	

## Anexa Nr. 1 La Partea I

## Teren

Nr cadastral	Suprafața (mp)*	Observații / Referințe
	1.323	

\* Suprafața este determinată în planul de proiecție Stereo 70.



## Date referitoare la teren

Crt	Categorie folosință	Intravilan	Suprafața (mp)	Tarla	Parcelă	Nr. topo	Observații / Referințe
1	faneata	NU	1.323	66	3545	-	

## Lungime Segmente

1) Valorile lungimilor segmentelor sunt obținute din proiecție în plan.

Punct început	X / Y	Punct sfârșit	X / Y	Lungime segment (** (m)
1	448.509,951 511.931,116	2	448.496,206 511.962,572	34.328
2	448.496,206 511.962,572	3	448.491,689 511.990,38	28.172
3	448.491,689 511.990,38	4	448.488,993 512.016,128	25.888
4	448.488,993 512.016,128	5	448.489,979 512.026,723	10.641
5	448.489,979 512.026,723	6	448.492,613 512.035,833	9.483

Punct început	X / Y	Punct sfârșit	X / Y	Lungime segment (** (m)
6	448.492,613 512.035,833	7	448.478,568 512.000,575	37.952
7	448.478,568 512.000,575	8	448.478,87 511.958,615	41.96
8	448.478,87 511.958,615	9	448.493,131 511.928,062	33.718
9	448.493,131 511.928,062	1	448.509,951 511.931,116	17.095

\*\* Lungimile segmentelor sunt determinate în planul de proiecție Stereo 70 și sunt rotunjite la 1 milimetru.

\*\*\* Distanța dintre puncte este formată din segmente cumulate ce sunt mai mici decât valoarea 1 milimetru.



**DATE DESPRE IMOBILUL NR. 1932**

Oficiul de Cadastru și Publicitate Imobiliară SIBIU  
Biroul de Cadastru și Publicitate Imobiliară Medias

**A. Partea I. Descrierea imobilului**

TEREN Necunoscut

Adresa: Loc. Ighisu Nou, Jud. Sibiu

Nr. Crt	Nr cadastral Nr. topografic	Suprafața* (mp)	Observații / Referințe
A1		38	Sector cadastral:57 Teren neimprejmuit;

**B. Partea II. Proprietari și acte**

Inscrieri privitoare la dreptul de proprietate și alte drepturi reale		Referințe
/		
Act Normativ nr. 7, din 13/03/1996 emis de PARLAMENTUL ROMANIEI (lege);		
B1	Inscrierea provizorie, drept de PROPRIETATE, dobandit prin Lege, cota actuala 1/1 1) <b>MUNICIPIUL MEDIAS</b> , CIF:4240677, proprietar neidentificat	A1

**C. Partea III. SARCINI .**

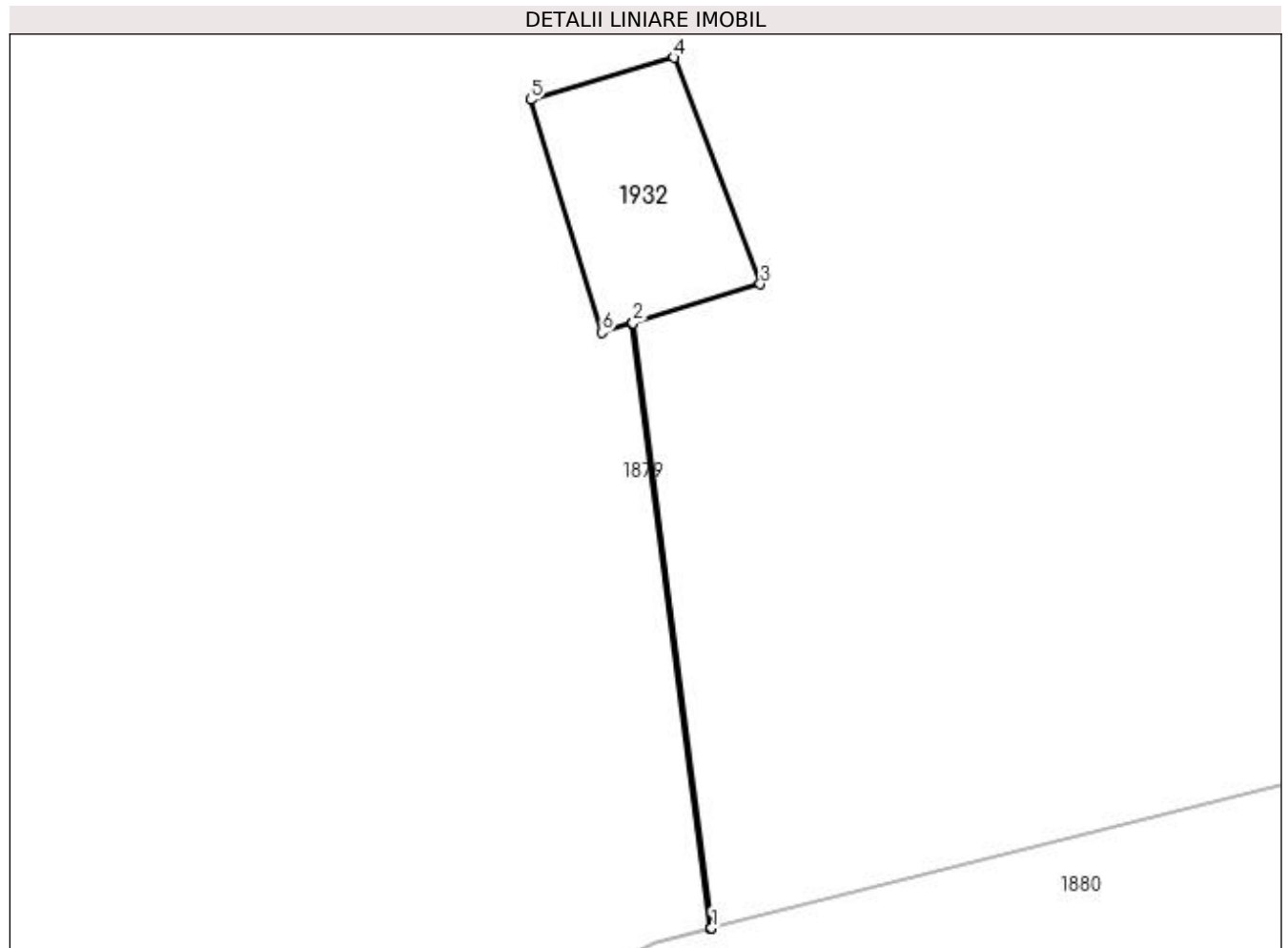
Inscrieri privind dezmembramintele dreptului de proprietate, drepturi reale de garanție și sarcini	Referințe
NU SUNT	

## Anexa Nr. 1 La Partea I

## Teren

Nr cadastral	Suprafața (mp)*	Observații / Referințe
	38	

\* Suprafața este determinată în planul de proiecție Stereo 70.



## Date referitoare la teren

Crt	Categorie folosință	Intra vilan	Suprafața (mp)	Tarla	Parcelă	Nr. topo	Observații / Referințe
1	curți constructii	DA	29	66	3512/3/1	-	
2	curți constructii	NU	9	66	3512/3/1	-	

## Lungime Segmente

1) Valorile lungimilor segmentelor sunt obținute din proiecție în plan.

Punct început	X / Y	Punct sfârșit	X / Y	Lungime segment (** (m)
1	448.665,066 512.427,18	2	448.662,595 512.446,167	19.147
2	448.662,595 512.446,167	3	448.666,596 512.447,379	4.18
3	448.666,596 512.447,379	4	448.663,882 512.454,488	7.61
4	448.663,882 512.454,488	5	448.659,379 512.453,17	4.692

Punct început	X / Y	Punct sfârşit	X / Y	Lungime segment (** (m)
5	448.659,379 512.453,17	6	448.661,62 512.445,872	7.634
6	448.661,62 512.445,872	7	448.662,573 512.446,161	0.996
7	448.662,573 512.446,161	8	448.665,042 512.427,174	19.146
8	448.665,042 512.427,174	1	448.665,066 512.427,18	0.025

\*\* Lungimile segmentelor sunt determinate în planul de proiecție Stereo 70 și sunt rotunjite la 1 milimetru.

\*\*\* Distanța dintre puncte este formată din segmente cumulate ce sunt mai mici decât valoarea 1 milimetru.





**DATE DESPRE IMOBILUL NR. 1933**

Oficiul de Cadastru și Publicitate Imobiliară SIBIU  
Biroul de Cadastru și Publicitate Imobiliară Medias

**A. Partea I. Descrierea imobilului**

TEREN Extravilan

Adresa: Jud. Sibiu

Nr. Crt	Nr cadastral Nr. topografic	Suprafața* (mp)	Observații / Referințe
A1		1.800	Sector cadastral:57 Teren neimprejmuit;

**B. Partea II. Proprietari și acte**

Inscrieri privitoare la dreptul de proprietate și alte drepturi reale	Referințe
/	
Act Administrativ nr. 314, din 26/11/2007 emis de CONSILIUL LOCAL MEDIAS (HOTARARE DE CONSILIU);	
B1	A1
Intabulare, drept de PROPRIETATE, dobandit prin Lege, cota actuala 1/1 1) MUNICIPIUL MEDIAȘ DOMENIUL PRIVAT, CIF:4240677	

**C. Partea III. SARCINI .**

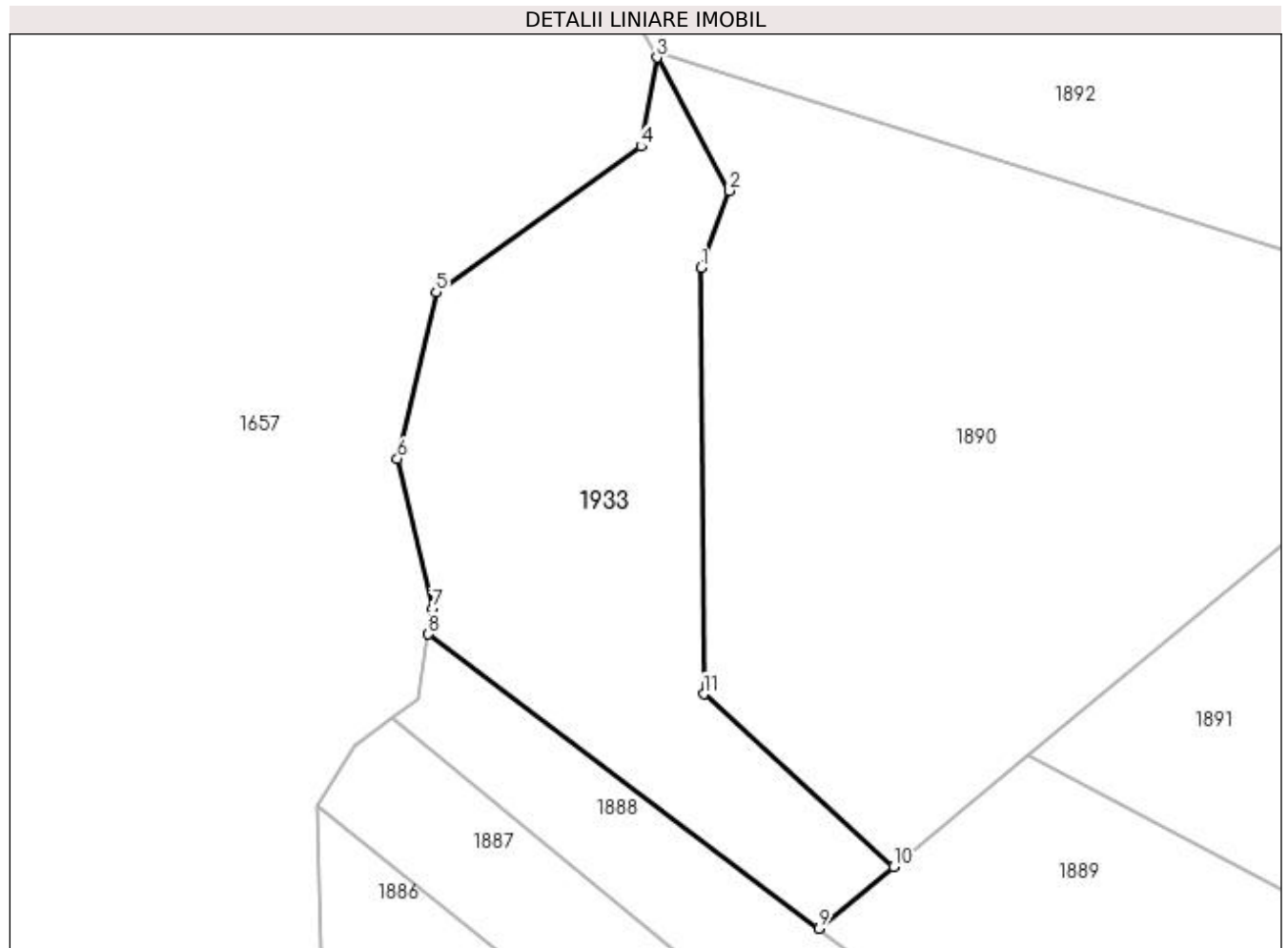
Inscrieri privind dezmembramintele dreptului de proprietate, drepturi reale de garanție și sarcini	Referințe
NU SUNT	

## Anexa Nr. 1 La Partea I

## Teren

Nr cadastral	Suprafața (mp)*	Observații / Referințe
	1.800	

\* Suprafața este determinată în planul de proiecție Stereo 70.



## Date referitoare la teren

Crt	Categorie folosință	Intra vilan	Suprafața (mp)	Tarla	Parcelă	Nr. topo	Observații / Referințe
1	faneata	NU	1.800	66	3510/14	-	NR PARCELA 3501/1 GRESIT IN HCL

## Lungime Segmente

1) Valorile lungimilor segmentelor sunt obținute din proiecție în plan.

Punct început	X / Y	Punct sfârșit	X / Y	Lungime segment (** (m)
1	448.241,258 512.386,97	2	448.244,179 512.394,768	8.327
2	448.244,179 512.394,768	3	448.236,812 512.408,267	15.378
3	448.236,812 512.408,267	4	448.235,196 512.399,259	9.151
4	448.235,196 512.399,259	5	448.214,426 512.384,478	25.493
5	448.214,426 512.384,478	6	448.210,502 512.367,618	17.311

Punct început	X / Y	Punct sfârșit	X / Y	Lungime segment (** (m)
6	448.210,502 512.367,618	7	448.214,05 512.352,449	15.579
7	448.214,05 512.352,449	8	448.213,627 512.349,835	2.647
8	448.213,627 512.349,835	9	448.253,244 512.320,026	49.58
9	448.253,244 512.320,026	10	448.260,806 512.326,296	9.824
10	448.260,806 512.326,296	11	448.241,555 512.343,762	25.993
11	448.241,555 512.343,762	1	448.241,258 512.386,97	43.209

\*\* Lungimile segmentelor sunt determinate în planul de proiecție Stereo 70 și sunt rotunjite la 1 milimetru.

\*\*\* Distanța dintre puncte este formată din segmente cumulate ce sunt mai mici decât valoarea 1 milimetru.



**DATE DESPRE IMOBILUL NR. 1934**

Oficiul de Cadastru și Publicitate Imobiliară SIBIU  
Biroul de Cadastru și Publicitate Imobiliară Medias

**A. Partea I. Descrierea imobilului**

TEREN Necunoscut

Adresa: Loc. Ighisu Nou, Jud. Sibiu

Nr. Crt	Nr cadastral Nr. topografic	Suprafața* (mp)	Observații / Referințe
A1		949	Sector cadastral:57 Teren neimprejmuit;

**B. Partea II. Proprietari și acte**

Inscrieri privitoare la dreptul de proprietate și alte drepturi reale	Referințe
/	
Act Normativ nr. 7, din 13/03/1996 emis de PARLAMENTUL ROMANIEI (lege);	
B1	A1
Inscrierea provizorie, drept de PROPRIETATE, dobandit prin Lege, cota actuala 1/1 1) <b>MUNICIPIUL MEDIAS</b> , CIF:4240677, proprietar neidentificat	

**C. Partea III. SARCINI .**

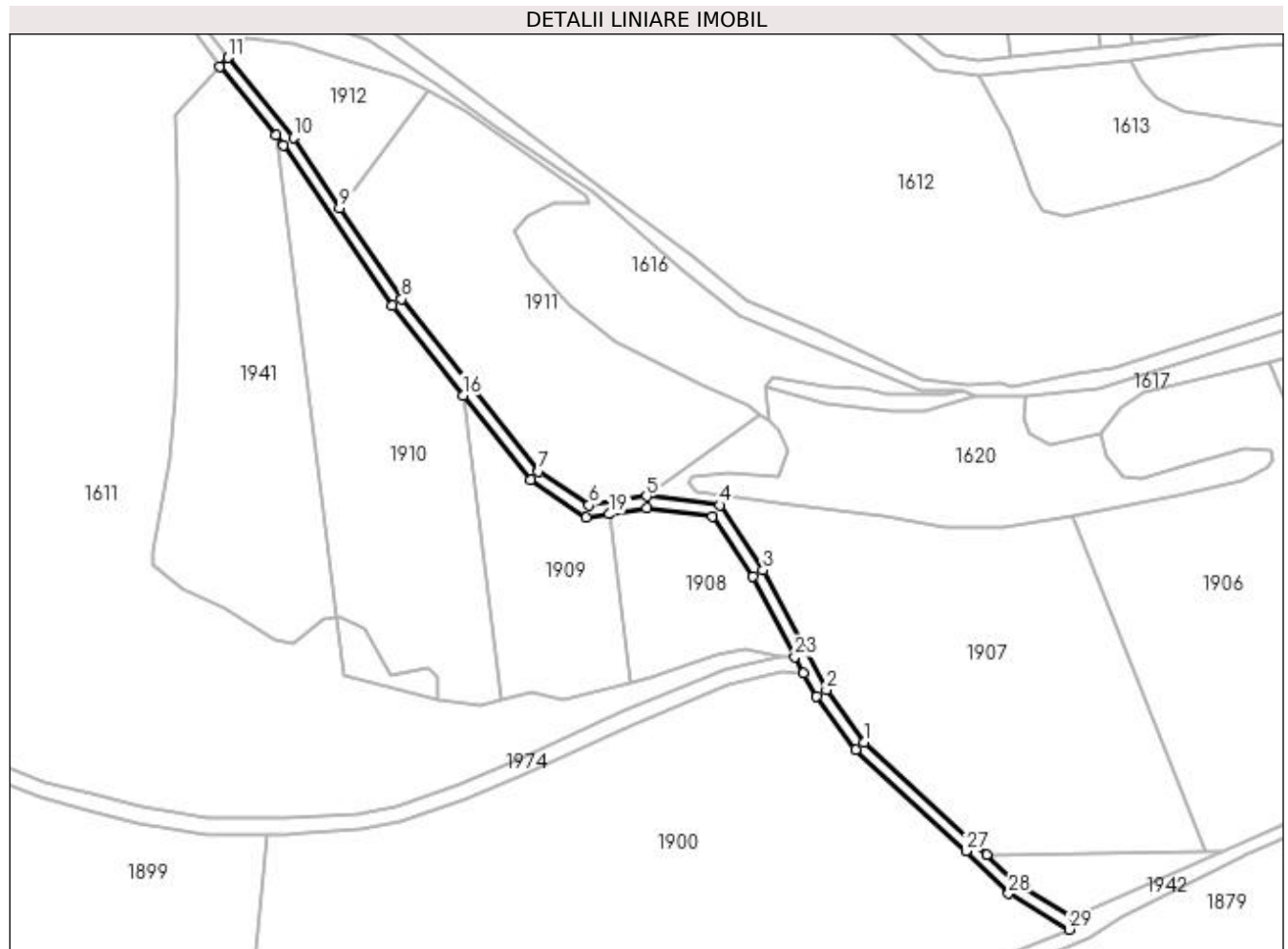
Inscrieri privind dezmembramintele dreptului de proprietate, drepturi reale de garanție și sarcini	Referințe
NU SUNT	

## Anexa Nr. 1 La Partea I

## Teren

Nr cadastral	Suprafața (mp)*	Observații / Referințe
	949	

\* Suprafața este determinată în planul de proiecție Stereo 70.



## Date referitoare la teren

Crt	Categorie folosință	Intra vilan	Suprafața (mp)	Tarla	Parcelă	Nr. topo	Observații / Referințe
1	drum	DA	68	66	3501	-	
2	drum	NU	881	66	3501	-	

## Lungime Segmente

1) Valorile lungimilor segmentelor sunt obținute din proiecție în plan.

Punct început	X / Y	Punct sfârșit	X / Y	Lungime segment (** (m)
1	448.611,241 512.537,436	2	448.601,734 512.550,457	16.122
3	448.585,878 512.580,402	4	448.574,98 512.596,719	19.622
5	448.556,666 512.598,976	6	448.542,281 512.596,742	14.557
7	448.529,617 512.605,176	8	448.495,32 512.648,379	55.161

Punct început	X / Y	Punct sfârșit	X / Y	Lungime segment (** (m)
2	448.601,734 512.550,457	3	448.585,878 512.580,402	33.884
4	448.574,98 512.596,719	5	448.556,666 512.598,976	18.453
6	448.542,281 512.596,742	7	448.529,617 512.605,176	15.216
8	448.495,32 512.648,379	9	448.479,793 512.671,041	27.471

Punct început	X / Y	Punct sfârșit	X / Y	Lungime segment (** (m)
9	448.479,793 512.671,041	10	448.468,197 512.688,792	21.203
11	448.451,757 512.708,79	12	448.449,672 512.706,567	3.048
13	448.463,85 512.689,355	14	448.465,64 512.686,833	3.092
15	448.492,905 512.646,596	16	448.510,658 512.624,234	28.553
17	448.527,561 512.602,941	18	448.541,589 512.593,599	16.854
19	448.547,322 512.594,489	20	448.556,713 512.595,948	9.503
21	448.573,249 512.593,91	22	448.583,293 512.578,871	18.084
23	448.593,781 512.558,747	24	448.596,034 512.554,627	4.696
25	448.599,196 512.548,846	26	448.609,001 512.535,416	16.628
27	448.636,648 512.510,126	28	448.647,373 512.499,46	15.126
29	448.662,537 512.490,477	30	448.663,582 512.493,346	3.053
31	448.649,223 512.501,851	32	448.641,842 512.509,191	10.41

Punct început	X / Y	Punct sfârșit	X / Y	Lungime segment (** (m)
10	448.468,197 512.688,792	11	448.451,757 512.708,79	25.889
12	448.449,672 512.706,567	13	448.463,85 512.689,355	22.3
14	448.465,64 512.686,833	15	448.492,905 512.646,596	48.605
16	448.510,658 512.624,234	17	448.527,561 512.602,941	27.186
18	448.541,589 512.593,599	19	448.547,322 512.594,489	5.802
20	448.556,713 512.595,948	21	448.573,249 512.593,91	16.661
22	448.583,293 512.578,871	23	448.593,781 512.558,747	22.693
24	448.596,034 512.554,627	25	448.599,196 512.548,846	6.589
26	448.609,001 512.535,416	27	448.636,648 512.510,126	37.469
28	448.647,373 512.499,46	29	448.662,537 512.490,477	17.625
30	448.663,582 512.493,346	31	448.649,223 512.501,851	16.688
32	448.641,842 512.509,191	1	448.611,241 512.537,436	41.644

\*\* Lungimile segmentelor sunt determinate în planul de proiecție Stereo 70 și sunt rotunjite la 1 milimetru.

\*\*\* Distanța dintre puncte este formată din segmente cumulate ce sunt mai mici decât valoarea 1 milimetru.





**DATE DESPRE IMOBILUL NR. 1935**

Oficiul de Cadastru și Publicitate Imobiliară SIBIU  
Biroul de Cadastru și Publicitate Imobiliară Medias

**A. Partea I. Descrierea imobilului**

TEREN Extravilan

Adresa: Jud. Sibiu

Nr. Crt	Nr cadastral Nr. topografic	Suprafața* (mp)	Observații / Referințe
A1		3.048	Sector cadastral:57 Teren neimprejmuit;

**B. Partea II. Proprietari și acte**

Inscrieri privitoare la dreptul de proprietate și alte drepturi reale		Referințe
/		
Act Normativ nr. 7, din 13/03/1996 emis de PARLAMENTUL ROMANIEI (lege);		
B1	Inscrierea provizorie, drept de PROPRIETATE, dobandit prin Lege, cota actuala 1/1 1) <b>MUNICIPIUL MEDIAS</b> , CIF:4240677, proprietar neidentificat	A1

**C. Partea III. SARCINI .**

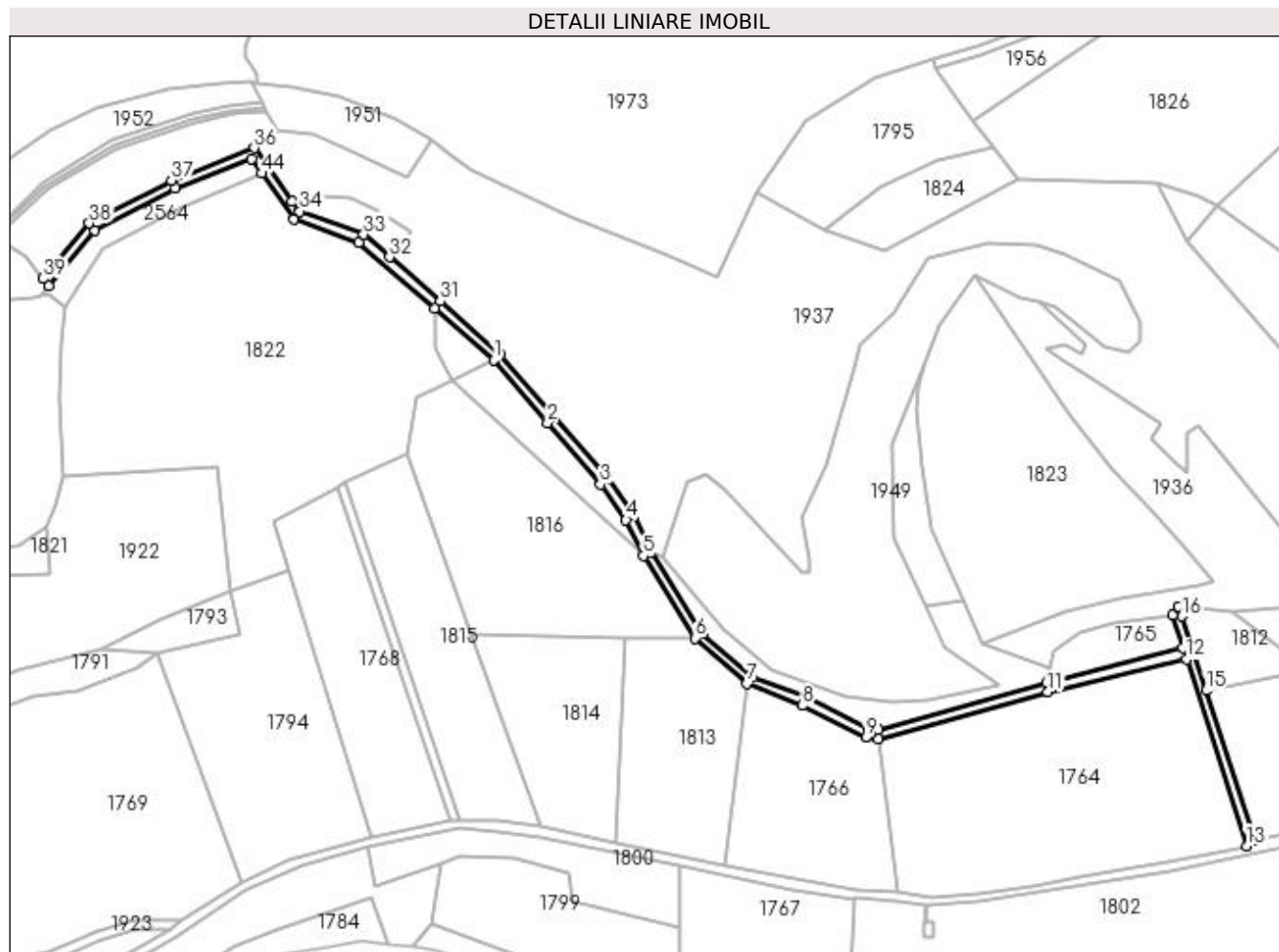
Inscrieri privind dezmembramintele dreptului de proprietate, drepturi reale de garanție și sarcini	Referințe
NU SUNT	

## Anexa Nr. 1 La Partea I

## Teren

Nr cadastral	Suprafața (mp)*	Observații / Referințe
	3.048	

\* Suprafața este determinată în planul de proiecție Stereo 70.



## Date referitoare la teren

Crt	Categorie folosință	Intra vilan	Suprafața (mp)	Tarla	Parcelă	Nr. topo	Observații / Referințe
1	drum	NU	3.048	66	3555	-	

## Lungime Segmente

1) Valorile lungimilor segmentelor sunt obținute din proiecție în plan.

Punct început	X / Y	Punct sfârșit	X / Y	Lungime segment	Punct început	X / Y	Punct sfârșit	X / Y	Lungime segment	Punct început	X / Y	Punct sfârșit	X / Y	Lungime segment
1	448.300,178 512.038,355	2	448.324,317 512.010,284	37.023	2	448.324,317 512.010,284	3	448.347,936 511.982,704	36.311	3	448.347,936 511.982,704	4	448.359,354 511.966,826	19.557
4	448.359,354 511.966,826	5	448.367,097 511.950,776	17.82	5	448.367,097 511.950,776	6	448.390,302 511.913,902	43.567	6	448.390,302 511.913,902	7	448.413,421 511.893,729	30.684
7	448.413,421 511.893,729	8	448.438,21 511.883,917	26.66	8	448.438,21 511.883,917	9	448.466,614 511.869,477	31.864	9	448.466,614 511.869,477	10	448.472,094 511.868,961	5.504
10	448.472,094 511.868,961	11	448.548,082 511.889,853	78.808	11	448.548,082 511.889,853	12	448.610,121 511.904,511	63.747	12	448.610,121 511.904,511	13	448.636,954 511.821,03	87.687
13	448.636,954 511.821,03	14	448.640,309 511.823,665	4.266	14	448.640,309 511.823,665	15	448.618,833 511.890,477	70.179	15	448.618,833 511.890,477	16	448.608,129 511.923,708	34.912
16	448.608,129 511.923,708	17	448.606,478 511.928,193	4.779	17	448.606,478 511.928,193	18	448.603,69 511.924,441	4.674	18	448.603,69 511.924,441	19	448.608,434 511.909,694	15.491

Punct început	X / Y	Punct sfârșit	X / Y	Lungime segment	Punct început	X / Y	Punct sfârșit	X / Y	Lungime segment	Punct început	X / Y	Punct sfârșit	X / Y	Lungime segment
19	448.608,434 511.909,694	20	448.547,573 511.893,849	62.89	20	448.547,573 511.893,849	21	448.472,469 511.872,943	77.959	21	448.472,469 511.872,943	22	448.467,748 511.873,388	4.742
22	448.467,748 511.873,388	23	448.439,856 511.887,567	31.289	23	448.439,856 511.887,567	24	448.416,051 511.896,743	25.512	24	448.416,051 511.896,743	25	448.393,687 511.916,033	29.534
25	448.393,687 511.916,033	26	448.370,7 511.952,514	43.119	26	448.370,7 511.952,514	27	448.362,805 511.968,878	18.169	27	448.362,805 511.968,878	28	448.351,084 511.985,177	20.076
28	448.351,084 511.985,177	29	448.327,352 512.012,889	36.485	29	448.327,352 512.012,889	30	448.302,811 512.041,366	37.593	30	448.302,811 512.041,366	31	448.276,279 512.064,572	35.249
31	448.276,279 512.064,572	32	448.253,629 512.084,384	30.092	32	448.253,629 512.084,384	33	448.242,013 512.094,544	15.431	33	448.242,013 512.094,544	34	448.213,367 512.104,882	30.454
34	448.213,367 512.104,882	35	448.210,09 512.109,468	5.637	35	448.210,09 512.109,468	36	448.193,152 512.133,163	29.126	36	448.193,152 512.133,163	37	448.155,938 512.118,699	39.926
37	448.155,938 512.118,699	38	448.119,153 512.099,584	41.454	38	448.119,153 512.099,584	39	448.098,639 512.074,829	32.15	39	448.098,639 512.074,829	40	448.101,17 512.071,614	4.092
40	448.101,17 512.071,614	41	448.121,716 512.096,409	32.201	41	448.121,716 512.096,409	42	448.157,59 512.115,049	40.427	42	448.157,59 512.115,049	43	448.191,705 512.128,309	36.602
43	448.191,705 512.128,309	44	448.196,297 512.121,884	7.897	44	448.196,297 512.121,884	45	448.210,838 512.101,542	25.004	45	448.210,838 512.101,542	46	448.239,947 512.091,037	30.947
46	448.239,947 512.091,037	47	448.273,646 512.061,562	44.77	47	448.273,646 512.061,562	1	448.300,178 512.038,355	35.249					

\*\* Lungimile segmentelor sunt determinate în planul de proiecție Stereo 70 și sunt rotunjite la 1 milimetru.

\*\*\* Distanța dintre puncte este formată din segmente cumulate ce sunt mai mici decât valoarea 1 milimetru.



**DATE DESPRE IMOBILUL NR. 1936**

Oficiul de Cadastru și Publicitate Imobiliară SIBIU  
Biroul de Cadastru și Publicitate Imobiliară Medias

**A. Partea I. Descrierea imobilului**

TEREN Extravilan

Adresa: Jud. Sibiu

Nr. Crt	Nr cadastral Nr. topografic	Suprafața* (mp)	Observații / Referințe
A1		6.625	Sector cadastral:57 Teren neimprejmuit;

**B. Partea II. Proprietari și acte**

Inscrieri privitoare la dreptul de proprietate și alte drepturi reale	Referințe
/	
Act Normativ nr. 7, din 13/03/1996 emis de PARLAMENTUL ROMANIEI (lege);	
B1	A1
Inscrierea provizorie, drept de PROPRIETATE, dobandit prin Lege, cota actuala 1/1 1) <b>MUNICIPIUL MEDIAS</b> , CIF:4240677, proprietar neidentificat	

**C. Partea III. SARCINI .**

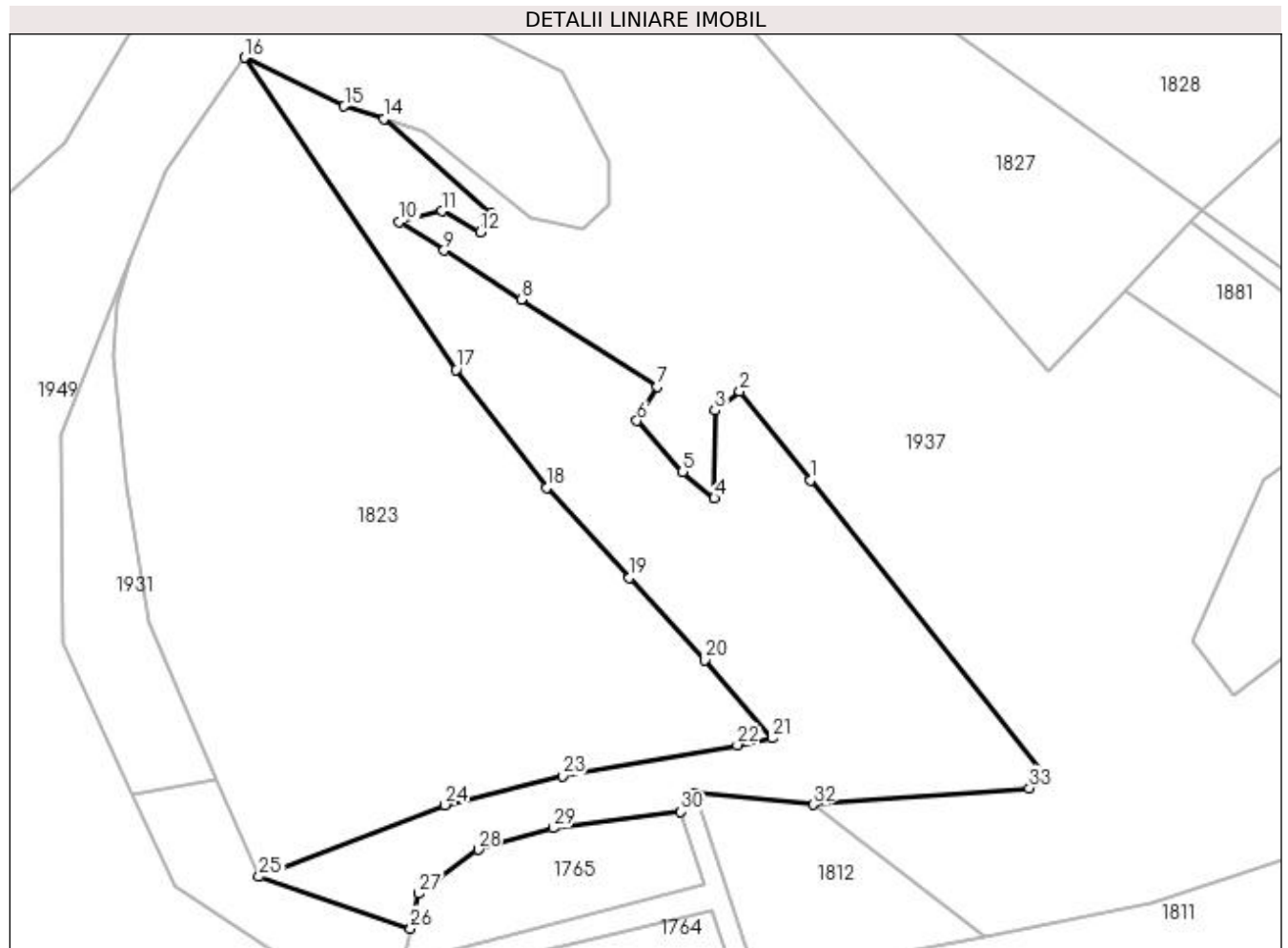
Inscrieri privind dezmembramintele dreptului de proprietate, drepturi reale de garanție și sarcini	Referințe
NU SUNT	

## Anexa Nr. 1 La Partea I

## Teren

Nr cadastral	Suprafața (mp)*	Observații / Referințe
	6.625	

\* Suprafața este determinată în planul de proiecție Stereo 70.



## Date referitoare la teren

Crt	Categorie folosință	Intra vilan	Suprafața (mp)	Tarla	Parcelă	Nr. topo	Observații / Referințe
1	faneata	NU	6.625	66	3543/2	-	

## Lungime Segmente

1) Valorile lungimilor segmentelor sunt obținute din proiecție în plan.

Punct început	X / Y	Punct sfârșit	X / Y	Lungime segment (** (m)
1	448.629,838 511.991,266	2	448.615,534 512.009,242	22.972
3	448.610,595 512.005,311	4	448.610,435 511.987,664	17.648
5	448.604,082 511.992,982	6	448.594,81 512.003,276	13.854
7	448.598,931 512.010,138	8	448.571,447 512.027,672	32.601
9	448.555,92 512.037,578	10	448.546,905 512.043,329	10.693

Punct început	X / Y	Punct sfârșit	X / Y	Lungime segment (** (m)
2	448.615,534 512.009,242	3	448.610,595 512.005,311	6.312
4	448.610,435 511.987,664	5	448.604,082 511.992,982	8.285
6	448.594,81 512.003,276	7	448.598,931 512.010,138	8.005
8	448.571,447 512.027,672	9	448.555,92 512.037,578	18.418
10	448.546,905 512.043,329	11	448.555,478 512.045,515	8.848

Punct început	X / Y	Punct sfârșit	X / Y	Lungime segment (** (m)
11	448.555,478 512.045,515	12	448.563,205 512.041,226	8.837
13	448.565,276 512.044,956	14	448.543,81 512.064,165	28.805
15	448.535,758 512.066,657	16	448.515,647 512.076,483	22.383
17	448.558,354 512.013,59	18	448.576,639 511.989,825	29.986
19	448.593,331 511.971,67	20	448.608,519 511.955,075	22.497
21	448.622,096 511.939,271	22	448.615,038 511.937,915	7.187
23	448.579,778 511.931,634	24	448.556,101 511.925,822	24.38
25	448.518,58 511.911,368	26	448.549,168 511.900,903	32.329
27	448.550,764 511.907,957	28	448.562,805 511.916,828	14.956
29	448.577,893 511.921,16	30	448.603,69 511.924,441	26.005
31	448.606,478 511.928,193	32	448.630,336 511.925,851	23.974
33	448.674,012 511.929,17	34	448.677,437 511.931,451	4.115

Punct început	X / Y	Punct sfârșit	X / Y	Lungime segment (** (m)
12	448.563,205 512.041,226	13	448.565,276 512.044,956	4.267
14	448.543,81 512.064,165	15	448.535,758 512.066,657	8.429
16	448.515,647 512.076,483	17	448.558,354 512.013,59	76.023
18	448.576,639 511.989,825	19	448.593,331 511.971,67	24.662
20	448.608,519 511.955,075	21	448.622,096 511.939,271	20.834
22	448.615,038 511.937,915	23	448.579,778 511.931,634	35.815
24	448.556,101 511.925,822	25	448.518,58 511.911,368	40.209
26	448.549,168 511.900,903	27	448.550,764 511.907,957	7.232
28	448.562,805 511.916,828	29	448.577,893 511.921,16	15.698
30	448.603,69 511.924,441	31	448.606,478 511.928,193	4.674
32	448.630,336 511.925,851	33	448.674,012 511.929,17	43.802
34	448.677,437 511.931,451	1	448.629,838 511.991,266	76.443

\*\* Lungimile segmentelor sunt determinate în planul de proiecție Stereo 70 și sunt rotunjite la 1 milimetru.

\*\*\* Distanța dintre puncte este formată din segmente cumulate ce sunt mai mici decât valoarea 1 milimetru.





**DATE DESPRE IMOBILUL NR. 1937**

Oficiul de Cadastru și Publicitate Imobiliară SIBIU  
Biroul de Cadastru și Publicitate Imobiliară Medias

**A. Partea I. Descrierea imobilului**

TEREN Extravilan

Adresa: Jud. Sibiu

Nr. Crt	Nr cadastral Nr. topografic	Suprafața* (mp)	Observații / Referințe
A1		41.354	Sector cadastral:57 Teren neimprejmuit;

**B. Partea II. Proprietari și acte**

Inscrieri privitoare la dreptul de proprietate și alte drepturi reale		Referințe
/		
Act Normativ nr. 7, din 13/03/1996 emis de PARLAMENTUL ROMANIEI (lege);		
B1	Inscrierea provizorie, drept de PROPRIETATE, dobandit prin Lege, cota actuala 1/1 1) <b>MUNICIPIUL MEDIAS</b> , CIF:4240677, proprietar neidentificat	A1

**C. Partea III. SARCINI .**

Inscrieri privind dezmembramintele dreptului de proprietate, drepturi reale de garanție și sarcini	Referințe
NU SUNT	

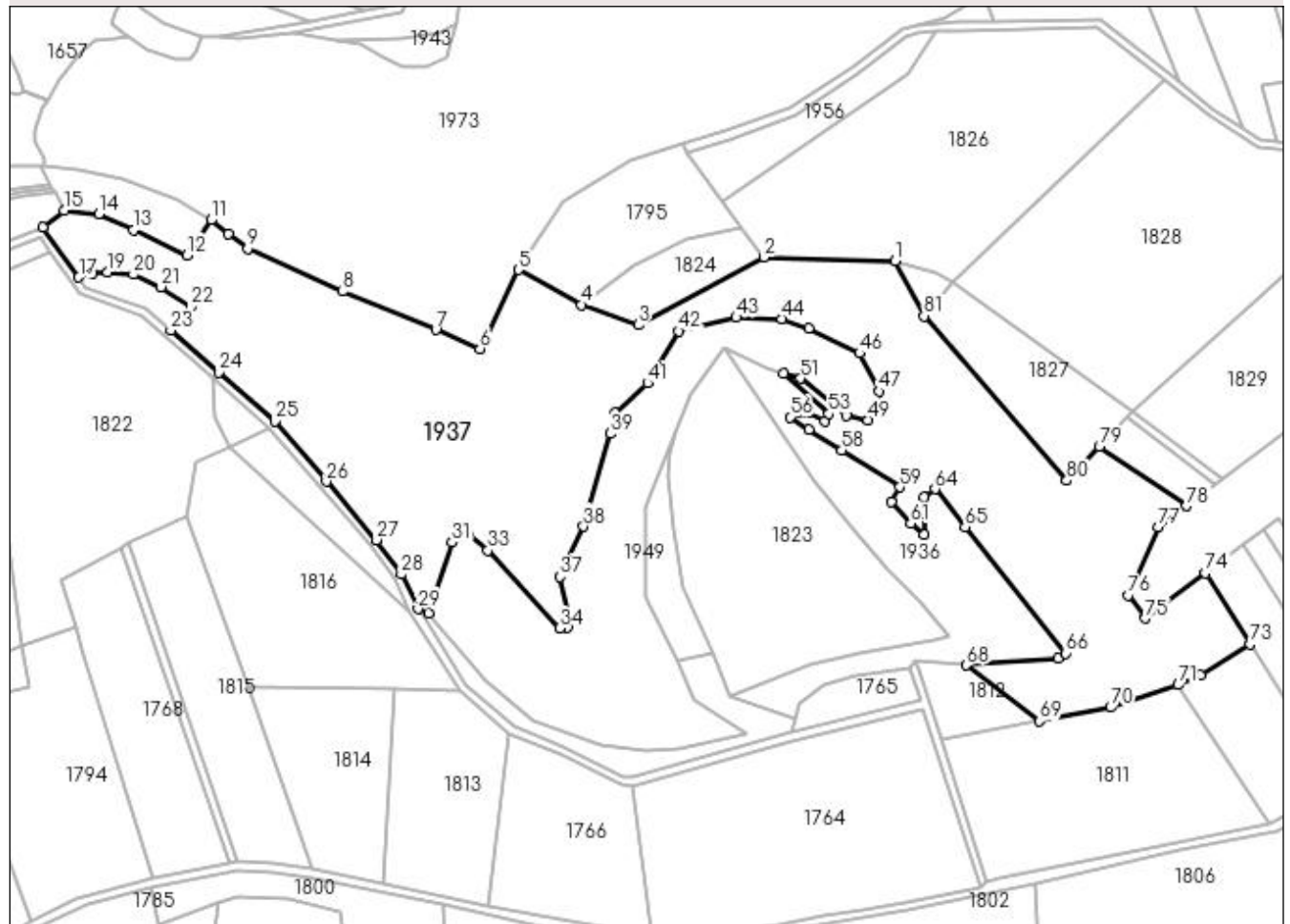
## Anexa Nr. 1 La Partea I

## Teren

Nr cadastral	Suprafața (mp)*	Observații / Referințe
	41.354	

\* Suprafața este determinată în planul de proiecție Stereo 70.

## DETALII LINIARE IMOBIL



## Date referitoare la teren

Crt	Categorie folosință	Intra vilan	Suprafața (mp)	Tarla	Parcelă	Nr. topo	Observații / Referințe
1	faneata	NU	41.354	66	3542	-	

## Lungime Segmente

1) Valorile lungimilor segmentelor sunt obținute din proiecție în plan.

Punct început	X / Y	Punct sfârșit	X / Y	Lungime segment	Punct început	X / Y	Punct sfârșit	X / Y	Lungime segment	Punct început	X / Y	Punct sfârșit	X / Y	Lungime segment
1	448.596,691 512.117,374	2	448.534,449 512.119,09	62.266	2	448.534,449 512.119,09	3	448.474,954 512.086,989	67.603	3	448.474,954 512.086,989	4	448.448,032 512.096,522	28.56
4	448.448,032 512.096,522	5	448.418,198 512.113,096	34.128	5	448.418,198 512.113,096	6	448.399,993 512.075,699	41.593	6	448.399,993 512.075,699	7	448.379,182 512.084,752	22.694
7	448.379,182 512.084,752	8	448.334,985 512.102,815	47.746	8	448.334,985 512.102,815	9	448.290,019 512.123,185	49.365	9	448.290,019 512.123,185	10	448.281,009 512.130,192	11.413
10	448.281,009 512.130,192	11	448.272,724 512.136,636	10.496	11	448.272,724 512.136,636	12	448.261,248 512.120,027	20.189	12	448.261,248 512.120,027	13	448.235,982 512.132,03	27.972
13	448.235,982 512.132,03	14	448.219,523 512.139,521	18.083	14	448.219,523 512.139,521	15	448.203,062 512.141,167	16.544	15	448.203,062 512.141,167	16	448.193,152 512.133,163	12.738
16	448.193,152 512.133,163	17	448.210,09 512.109,468	29.126	17	448.210,09 512.109,468	18	448.216,533 512.111,588	6.784	18	448.216,533 512.111,588	19	448.223,662 512.112,021	7.142

Punct început	X / Y	Punct sfârșit	X / Y	Lungime segment	Punct început	X / Y	Punct sfârșit	X / Y	Lungime segment	Punct început	X / Y	Punct sfârșit	X / Y	Lungime segment
19	448.223,662 512.112,021	20	448.235,906 512.110,881	12.297	20	448.235,906 512.110,881	21	448.248,958 512.104,968	14.329	21	448.248,958 512.104,968	22	448.262,976 512.095,5	16.916
22	448.262,976 512.095,5	23	448.253,629 512.084,384	14.523	23	448.253,629 512.084,384	24	448.276,279 512.064,572	30.092	24	448.276,279 512.064,572	25	448.302,811 512.041,366	35.249
25	448.302,811 512.041,366	26	448.327,352 512.012,889	37.593	26	448.327,352 512.012,889	27	448.351,084 511.985,177	36.485	27	448.351,084 511.985,177	28	448.362,805 511.968,878	20.076
28	448.362,805 511.968,878	29	448.370,7 511.952,514	18.169	29	448.370,7 511.952,514	30	448.375,603 511.950,515	5.295	30	448.375,603 511.950,515	31	448.387,019 511.983,941	35.321
31	448.387,019 511.983,941	32	448.395,03 511.987,254	8.669	32	448.395,03 511.987,254	33	448.403,804 511.980,202	11.258	33	448.403,804 511.980,202	34	448.437,749 511.943,305	50.136
34	448.437,749 511.943,305	35	448.441,327 511.943,57	3.587	35	448.441,327 511.943,57	36	448.441,644 511.949,176	5.615	36	448.441,644 511.949,176	37	448.437,931 511.967,704	18.896
37	448.437,931 511.967,704	38	448.449,106 511.991,556	26.341	38	448.449,106 511.991,556	39	448.461,786 512.035,499	45.735	39	448.461,786 512.035,499	40	448.464,013 512.045,331	10.081
40	448.464,013 512.045,331	41	448.479,376 512.059,454	20.869	41	448.479,376 512.059,454	42	448.494,13 512.084,06	28.69	42	448.494,13 512.084,06	43	448.521,457 512.090,518	28.08
43	448.521,457 512.090,518	44	448.543,015 512.089,911	21.566	44	448.543,015 512.089,911	45	448.555,875 512.085,402	13.628	45	448.555,875 512.085,402	46	448.579,864 512.073,564	26.751
46	448.579,864 512.073,564	47	448.589,24 512.055,574	20.287	47	448.589,24 512.055,574	48	448.589,329 512.046,646	8.928	48	448.589,329 512.046,646	49	448.583,896 512.041,962	7.174
49	448.583,896 512.041,962	50	448.573,406 512.044,092	10.703	50	448.573,406 512.044,092	51	448.551,861 512.061,672	27.807	51	448.551,861 512.061,672	52	448.543,81 512.064,165	8.429
52	448.543,81 512.064,165	53	448.565,276 512.044,956	28.805	53	448.565,276 512.044,956	54	448.563,205 512.041,226	4.267	54	448.563,205 512.041,226	55	448.555,478 512.045,515	8.837
55	448.555,478 512.045,515	56	448.546,905 512.043,329	8.848	56	448.546,905 512.043,329	57	448.555,92 512.037,578	10.693	57	448.555,92 512.037,578	58	448.571,447 512.027,672	18.418
58	448.571,447 512.027,672	59	448.598,931 512.010,138	32.601	59	448.598,931 512.010,138	60	448.594,81 512.003,276	8.005	60	448.594,81 512.003,276	61	448.604,082 511.992,982	13.854
61	448.604,082 511.992,982	62	448.610,435 511.987,664	8.285	62	448.610,435 511.987,664	63	448.610,595 512.005,311	17.648	63	448.610,595 512.005,311	64	448.615,534 512.009,242	6.312
64	448.615,534 512.009,242	65	448.629,838 511.991,266	22.972	65	448.629,838 511.991,266	66	448.677,437 511.931,451	76.443	66	448.677,437 511.931,451	67	448.674,012 511.929,17	4.115
67	448.674,012 511.929,17	68	448.630,336 511.925,851	43.802	68	448.630,336 511.925,851	69	448.665,156 511.899,409	43.722	69	448.665,156 511.899,409	70	448.698,631 511.905,864	34.091
70	448.698,631 511.905,864	71	448.730,735 511.916,499	33.819	71	448.730,735 511.916,499	72	448.741,448 511.921,071	11.648	72	448.741,448 511.921,071	73	448.764,637 511.935,865	27.506
73	448.764,637 511.935,865	74	448.743,669 511.969,416	39.564	74	448.743,669 511.969,416	75	448.715,174 511.948,07	35.604	75	448.715,174 511.948,07	76	448.706,967 511.959,056	13.713
76	448.706,967 511.959,056	77	448.721,214 511.991,185	35.146	77	448.721,214 511.991,185	78	448.734,699 512.001,336	16.879	78	448.734,699 512.001,336	79	448.693,35 512.029,39	49.967
79	448.693,35 512.029,39	80	448.678,025 512.013,201	22.292	80	448.678,025 512.013,201	81	448.610,386 512.091,214	103.253	81	448.610,386 512.091,214	1	448.596,691 512.117,374	29.528

\*\* Lungimile segmentelor sunt determinate în planul de proiecție Stereo 70 și sunt rotunjite la 1 milimetru.

\*\*\* Distanța dintre puncte este formată din segmente cumulate ce sunt mai mici decât valoarea 1 milimetru.



**DATE DESPRE IMOBILUL NR. 1938**

Oficiul de Cadastru și Publicitate Imobiliară SIBIU  
Biroul de Cadastru și Publicitate Imobiliară Medias

**A. Partea I. Descrierea imobilului**

TEREN Extravilan

Adresa: Jud. Sibiu

Nr. Crt	Nr cadastral Nr. topografic	Suprafața* (mp)	Observații / Referințe
A1		700	Sector cadastral:57 Teren neimprejmuit;

**B. Partea II. Proprietari și acte**

Inscrieri privitoare la dreptul de proprietate și alte drepturi reale	Referințe
/	
Act Administrativ nr. 314, din 26/11/2007 emis de CONSILIUL LOCAL MEDIAS (HOTARARE DE CONSILIU);	
B1	A1
Intabulare, drept de PROPRIETATE, dobandit prin Lege, cota actuala 1/1 1) MUNICIPIUL MEDIAȘ DOMENIUL PRIVAT, CIF:4240677	

**C. Partea III. SARCINI .**

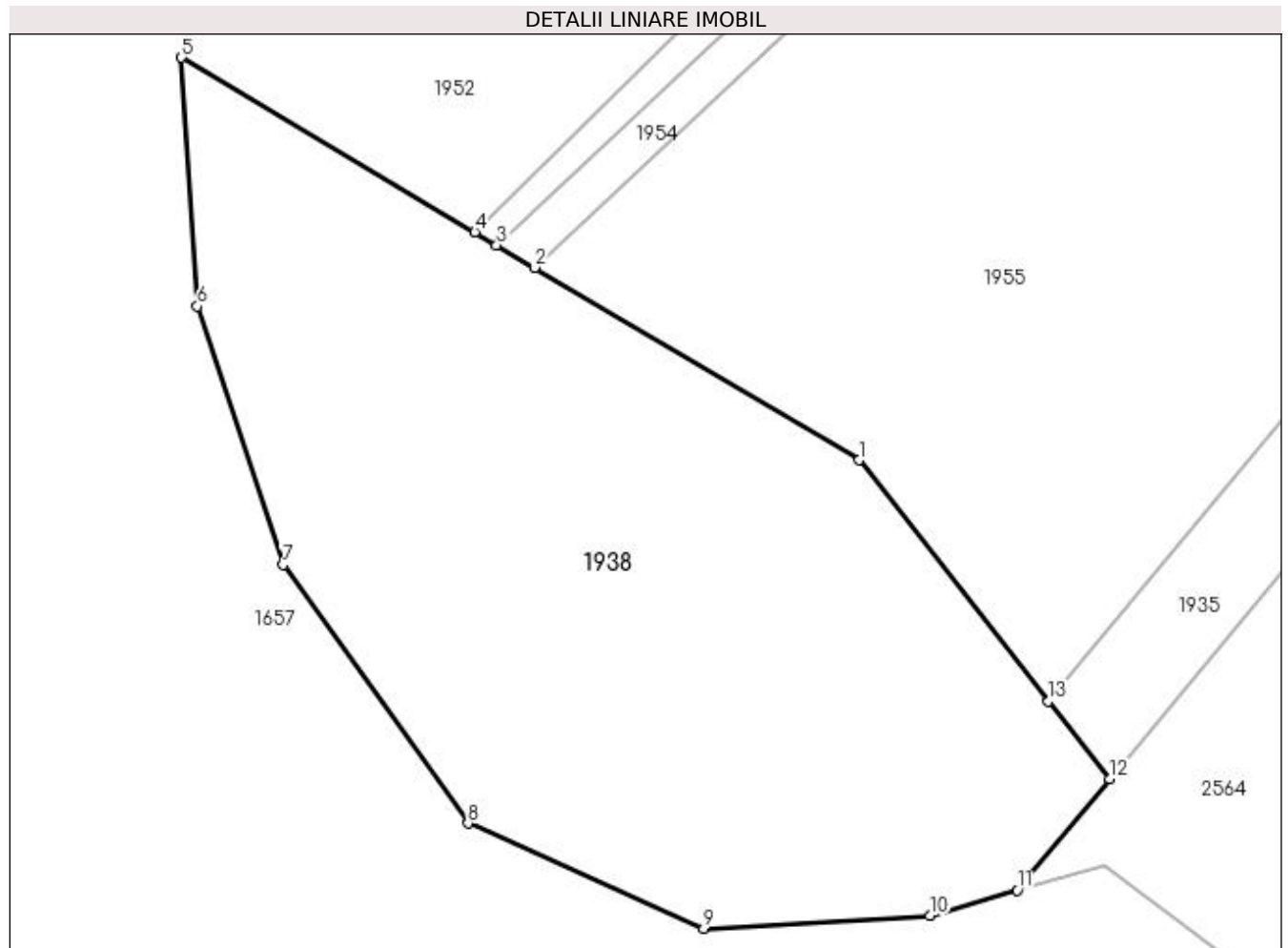
Inscrieri privind dezmembramintele dreptului de proprietate, drepturi reale de garanție și sarcini	Referințe
NU SUNT	

## Anexa Nr. 1 La Partea I

## Teren

Nr cadastral	Suprafața (mp)*	Observații / Referințe
	700	

\* Suprafața este determinată în planul de proiecție Stereo 70.



## Date referitoare la teren

Crt	Categorie folosință	Intravilan	Suprafața (mp)	Tarla	Parcelă	Nr. topo	Observații / Referințe
1	faneata	NU	700	66	3554	-	

## Lungime Segmente

1) Valorile lungimilor segmentelor sunt obținute din proiecție în plan.

Punct început	X / Y	Punct sfârșit	X / Y	Lungime segment (** (m)
1	448.090,794 512.084,796	2	448.077,366 512.092,768	15.616
2	448.077,366 512.092,768	3	448.075,795 512.093,7	1.827
3	448.075,795 512.093,7	4	448.074,889 512.094,238	1.053
4	448.074,889 512.094,238	5	448.062,735 512.101,454	14.135
5	448.062,735 512.101,454	6	448.063,394 512.091,159	10.315

Punct început	X / Y	Punct sfârşit	X / Y	Lungime segment (** (m)
6	448.063,394 512.091,159	7	448.066,955 512.080,469	11.268
7	448.066,955 512.080,469	8	448.074,604 512.069,779	13.145
8	448.074,604 512.069,779	9	448.084,363 512.065,424	10.687
9	448.084,363 512.065,424	10	448.093,726 512.065,952	9.378
10	448.093,726 512.065,952	11	448.097,353 512.067,008	3.777
11	448.097,353 512.067,008	12	448.101,17 512.071,614	5.983
12	448.101,17 512.071,614	13	448.098,639 512.074,829	4.092
13	448.098,639 512.074,829	1	448.090,794 512.084,796	12.684

\*\* Lungimile segmentelor sunt determinate în planul de proiecție Stereo 70 și sunt rotunjite la 1 milimetru.

\*\*\* Distanța dintre puncte este formată din segmente cumulate ce sunt mai mici decât valoarea 1 milimetru.





**DATE DESPRE IMOBILUL NR. 1939**

Oficiul de Cadastru și Publicitate Imobiliară SIBIU  
Biroul de Cadastru și Publicitate Imobiliară Medias

**A. Partea I. Descrierea imobilului**

TEREN Extravilan

Adresa: Jud. Sibiu

Nr. Crt	Nr cadastral Nr. topografic	Suprafața* (mp)	Observații / Referințe
A1		9.200	Sector cadastral:57 Teren neimprejmuit;

**B. Partea II. Proprietari și acte**

Inscrieri privitoare la dreptul de proprietate și alte drepturi reale		Referințe
/		
Act Administrativ nr. 314, din 26/11/2007 emis de CONSILIUL LOCAL MEDIAS (HOTARARE DE CONSILIU);		
B1	Intabulare, drept de PROPRIETATE, dobandit prin Lege, cota actuala 1/1 1) MUNICIPIUL MEDIAȘ DOMENIUL PRIVAT, CIF:4240677	A1

**C. Partea III. SARCINI .**

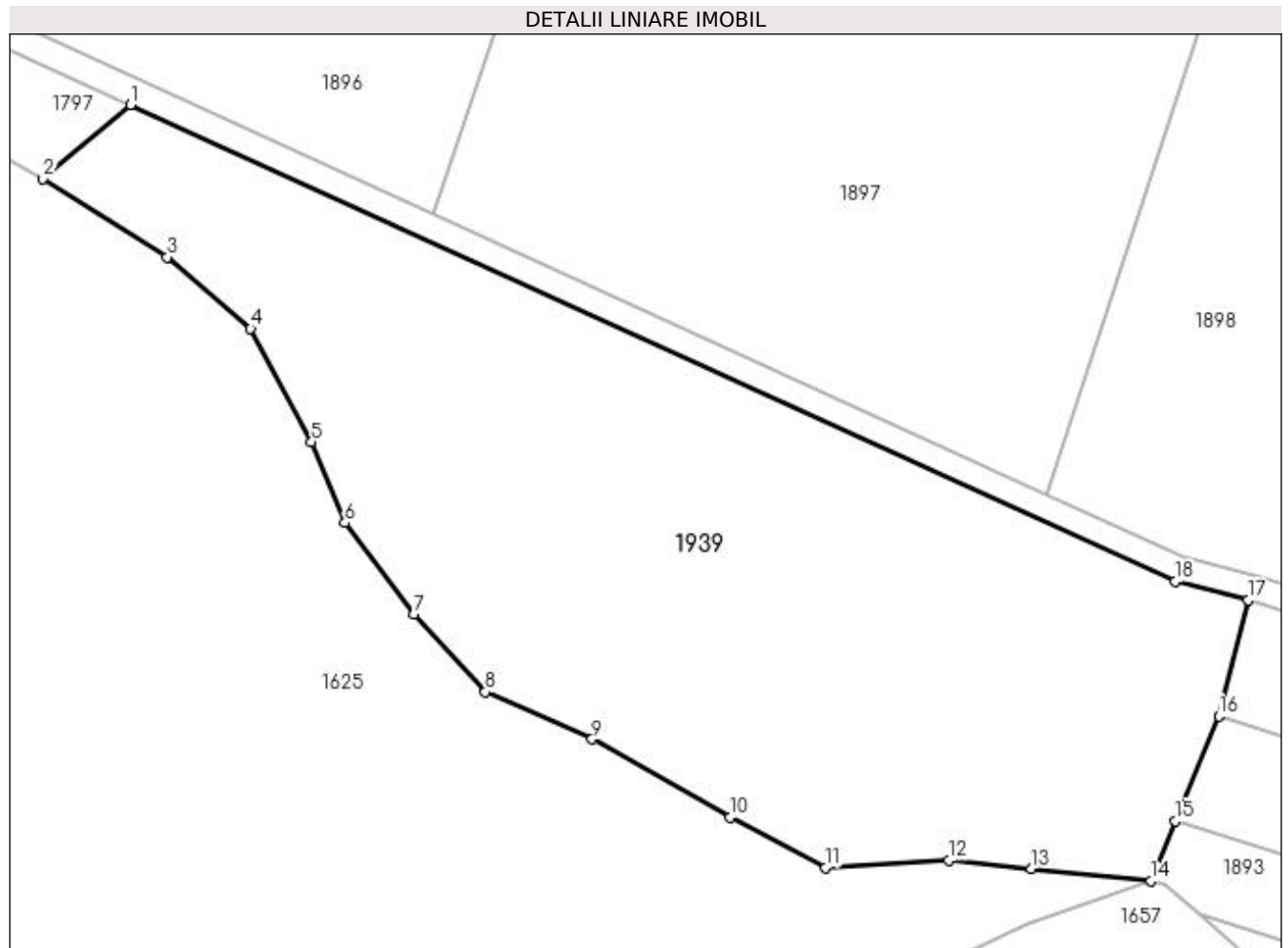
Inscrieri privind dezmembramintele dreptului de proprietate, drepturi reale de garanție și sarcini	Referințe
NU SUNT	

## Anexa Nr. 1 La Partea I

## Teren

Nr cadastral	Suprafața (mp)*	Observații / Referințe
	9.200	

\* Suprafața este determinată în planul de proiecție Stereo 70.



## Date referitoare la teren

Crt	Categorie folosință	Intra vilan	Suprafața (mp)	Tarla	Parcelă	Nr. topo	Observații / Referințe
1	pasune	NU	9.200	66	3510/15	-	

## Lungime Segmente

1) Valorile lungimilor segmentelor sunt obținute din proiecție în plan.

Punct început	X / Y	Punct sfârșit	X / Y	Lungime segment (** (m)
1	448.046,758 512.566,734	2	448.033,161 512.555,331	17.746
2	448.033,161 512.555,331	3	448.052,424 512.543,141	22.796
3	448.052,424 512.543,141	4	448.065,358 512.532,04	17.044
4	448.065,358 512.532,04	5	448.074,805 512.514,529	19.897
5	448.074,805 512.514,529	6	448.079,97 512.502,004	13.548

Punct început	X / Y	Punct sfârşit	X / Y	Lungime segment (** (m)
6	448.079,97 512.502,004	7	448.090,688 512.487,84	17.763
7	448.090,688 512.487,84	8	448.101,751 512.475,772	16.371
8	448.101,751 512.475,772	9	448.118,295 512.468,454	18.091
9	448.118,295 512.468,454	10	448.139,72 512.456,39	24.588
10	448.139,72 512.456,39	11	448.154,516 512.448,566	16.737
11	448.154,516 512.448,566	12	448.173,571 512.449,74	19.091
12	448.173,571 512.449,74	13	448.186,457 512.448,38	12.958
13	448.186,457 512.448,38	14	448.204,937 512.446,468	18.579
14	448.204,937 512.446,468	15	448.208,776 512.455,772	10.065
15	448.208,776 512.455,772	16	448.215,494 512.472,06	17.619
16	448.215,494 512.472,06	17	448.220,006 512.489,979	18.479
17	448.220,006 512.489,979	18	448.208,675 512.492,886	11.699
18	448.208,675 512.492,886	1	448.046,758 512.566,734	177.962

\*\* Lungimile segmentelor sunt determinate în planul de proiecție Stereo 70 și sunt rotunjite la 1 milimetru.

\*\*\* Distanța dintre puncte este formată din segmente cumulate ce sunt mai mici decât valoarea 1 milimetru.



**DATE DESPRE IMOBILUL NR. 1940**

Oficiul de Cadastru și Publicitate Imobiliară SIBIU  
Biroul de Cadastru și Publicitate Imobiliară Medias

**A. Partea I. Descrierea imobilului**

TEREN Extravilan

Adresa: Jud. Sibiu

Nr. Crt	Nr cadastral Nr. topografic	Suprafața* (mp)	Observații / Referințe
A1		1.298	Sector cadastral:57 Teren neimpregmuit;

**B. Partea II. Proprietari și acte**

Inscrieri privitoare la dreptul de proprietate și alte drepturi reale	Referințe
/	
Act Normativ nr. 7, din 13/03/1996 emis de PARLAMENTUL ROMANIEI (lege);	
B1	A1
Inscrierea provizorie, drept de PROPRIETATE, dobandit prin Lege, cota actuala 1/1 1) <b>MUNICIPIUL MEDIAS</b> , CIF:4240677, proprietar neidentificat	

**C. Partea III. SARCINI .**

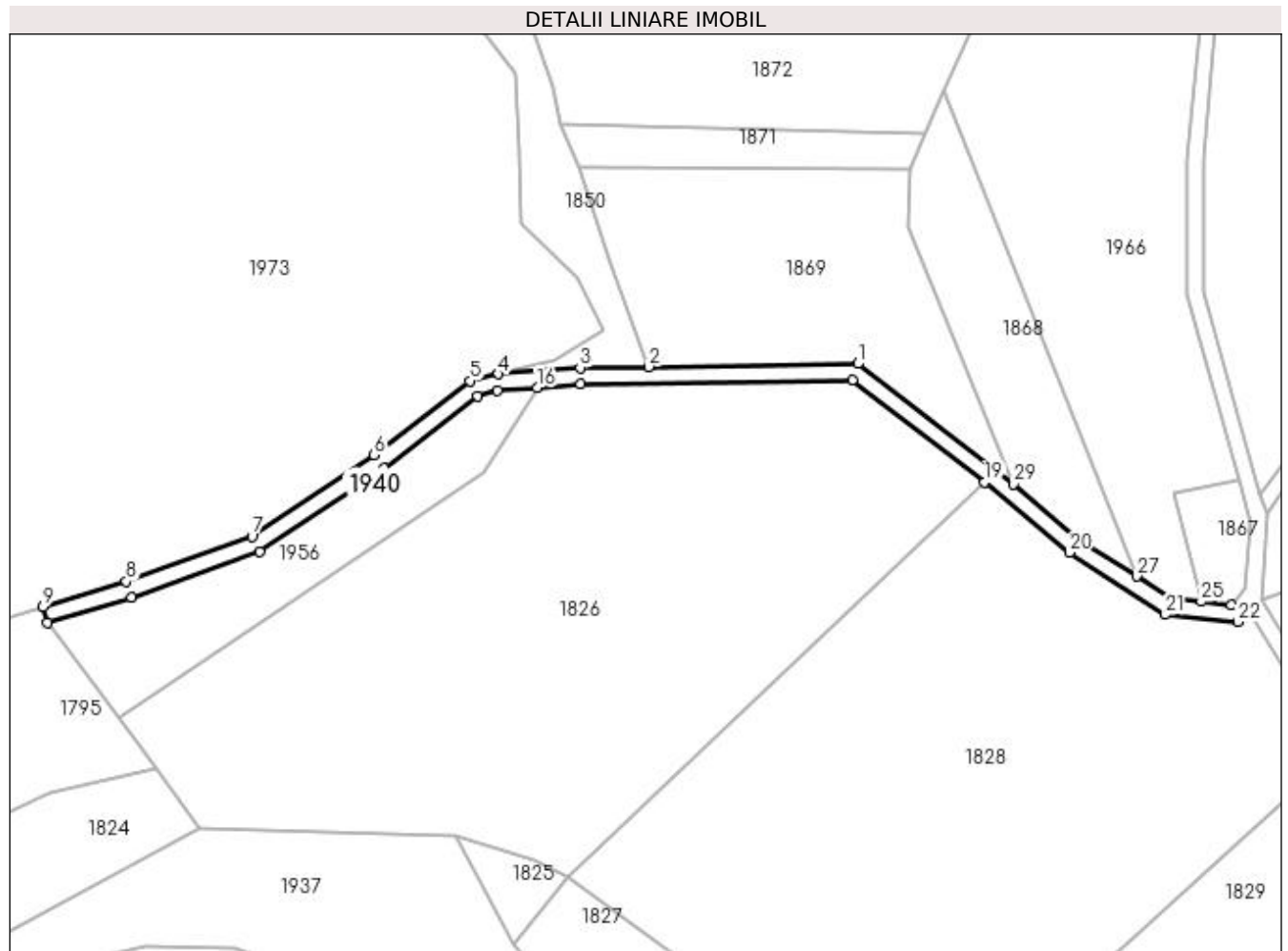
Inscrieri privind dezmembramintele dreptului de proprietate, drepturi reale de garanție și sarcini	Referințe
NU SUNT	

## Anexa Nr. 1 La Partea I

## Teren

Nr cadastral	Suprafața (mp)*	Observații / Referințe
	1.298	

\* Suprafața este determinată în planul de proiecție Stereo 70.



## Date referitoare la teren

Crt	Categorie folosință	Intra vilan	Suprafața (mp)	Tarla	Parcelă	Nr. topo	Observații / Referințe
1	drum	NU	1.298	66	3520	-	

## Lungime Segmente

1) Valorile lungimilor segmentelor sunt obținute din proiecție în plan.

Punct început	X / Y	Punct sfârșit	X / Y	Lungime segment (** (m)
1	448.693,924 512.231,516	2	448.643,275 512.230,77	50.654
3	448.626,668 512.230,526	4	448.606,913 512.229,005	19.814
5	448.599,984 512.227,337	6	448.576,788 512.209,41	29.316
7	448.547,183 512.189,698	8	448.516,778 512.178,816	32.294
9	448.496,594 512.172,723	10	448.497,707 512.168,88	4.0

Punct început	X / Y	Punct sfârșit	X / Y	Lungime segment (** (m)
2	448.643,275 512.230,77	3	448.626,668 512.230,526	16.609
4	448.606,913 512.229,005	5	448.599,984 512.227,337	7.127
6	448.576,788 512.209,41	7	448.547,183 512.189,698	35.568
8	448.516,778 512.178,816	9	448.496,594 512.172,723	21.083
10	448.497,707 512.168,88	11	448.518,031 512.175,016	21.23

Punct început	X / Y	Punct sfârșit	X / Y	Lungime segment (** (m)
11	448.518,031 512.175,016	12	448.548,992 512.186,097	32.885
13	448.579,123 512.206,159	14	448.601,753 512.223,648	28.601
15	448.606,674 512.224,975	16	448.616,298 512.225,716	9.652
17	448.626,852 512.226,528	18	448.692,586 512.227,496	65.741
19	448.724,569 512.202,8	20	448.745,188 512.185,83	26.705
21	448.768,404 512.170,792	22	448.785,946 512.169,039	17.629
23	448.788,385 512.171,744	24	448.784,33 512.173,22	4.315
25	448.777,048 512.173,948	26	448.769,765 512.174,676	7.319
27	448.761,41 512.180,088	28	448.747,568 512.189,054	16.492
29	448.731,586 512.202,436	1	448.693,924 512.231,516	47.582

Punct început	X / Y	Punct sfârșit	X / Y	Lungime segment (** (m)
12	448.548,992 512.186,097	13	448.579,123 512.206,159	36.199
14	448.601,753 512.223,648	15	448.606,674 512.224,975	5.097
16	448.616,298 512.225,716	17	448.626,852 512.226,528	10.585
18	448.692,586 512.227,496	19	448.724,569 512.202,8	40.408
20	448.745,188 512.185,83	21	448.768,404 512.170,792	27.66
22	448.785,946 512.169,039	23	448.788,385 512.171,744	3.643
24	448.784,33 512.173,22	25	448.777,048 512.173,948	7.319
26	448.769,765 512.174,676	27	448.761,41 512.180,088	9.955
28	448.747,568 512.189,054	29	448.731,586 512.202,436	20.846

\*\* Lungimile segmentelor sunt determinate în planul de proiecție Stereo 70 și sunt rotunjite la 1 milimetru.

\*\*\* Distanța dintre puncte este formată din segmente cumulate ce sunt mai mici decât valoarea 1 milimetru.





**DATE DESPRE IMOBILUL NR. 1941**

Oficiul de Cadastru și Publicitate Imobiliară SIBIU  
Biroul de Cadastru și Publicitate Imobiliară Medias

**A. Partea I. Descrierea imobilului**

TEREN Extravilan

Adresa: Jud. Sibiu

Nr. Crt	Nr cadastral Nr. topografic	Suprafața* (mp)	Observații / Referințe
A1		4.300	Sector cadastral:57 Teren neimprejmuit;

**B. Partea II. Proprietari și acte**

Inscrieri privitoare la dreptul de proprietate și alte drepturi reale	Referințe
/	
Act Administrativ nr. 314, din 26/11/2007 emis de CONSILIUL LOCAL MEDIAS (HOTARARE DE CONSILIU);	
B1	A1
Intabulare, drept de PROPRIETATE, dobandit prin Lege, cota actuala 1/1 1) MUNICIPIUL MEDIAȘ DOMENIUL PRIVAT, CIF:4240677	

**C. Partea III. SARCINI .**

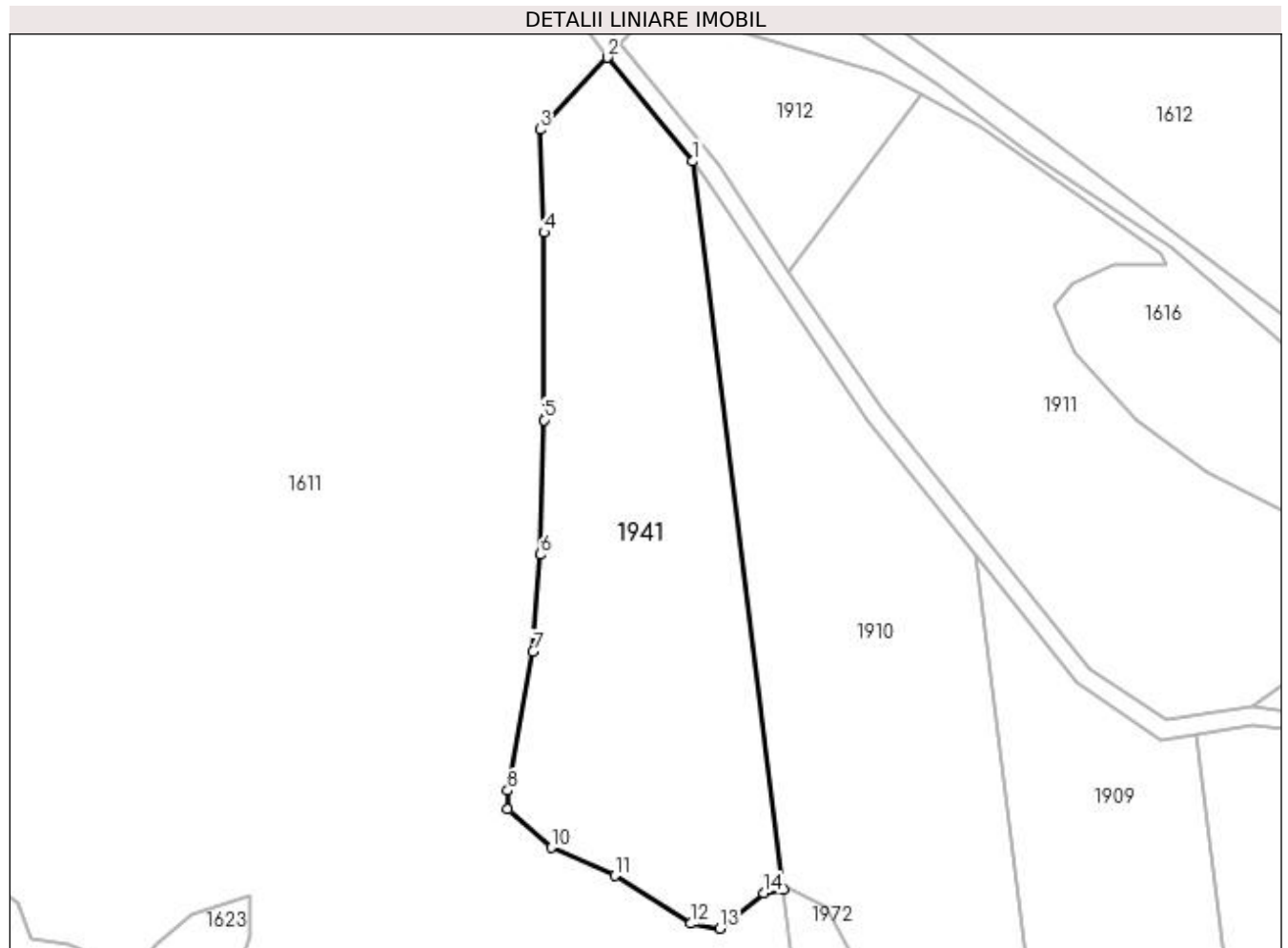
Inscrieri privind dezmembramintele dreptului de proprietate, drepturi reale de garanție și sarcini	Referințe
NU SUNT	

## Anexa Nr. 1 La Partea I

## Teren

Nr cadastral	Suprafața (mp)*	Observații / Referințe
	4.300	

\* Suprafața este determinată în planul de proiecție Stereo 70.



## Date referitoare la teren

Crt	Categorie folosință	Intra vilan	Suprafața (mp)	Tarla	Parcelă	Nr. topo	Observații / Referințe
1	arabil	NU	4.300	66	3500/1	-	

## Lungime Segmente

1) Valorile lungimilor segmentelor sunt obținute din proiecție în plan.

Punct început	X / Y	Punct sfârșit	X / Y	Lungime segment (** (m)
1	448.463,85 512.689,355	2	448.449,672 512.706,567	22.3
2	448.449,672 512.706,567	3	448.438,509 512.694,662	16.32
3	448.438,509 512.694,662	4	448.439,212 512.677,584	17.092
4	448.439,212 512.677,584	5	448.439,212 512.646,504	31.081
5	448.439,212 512.646,504	6	448.438,536 512.624,201	22.313

Punct început	X / Y	Punct sfârşit	X / Y	Lungime segment (** (m)
6	448.438,536 512.624,201	7	448.437,388 512.608,14	16.102
7	448.437,388 512.608,14	8	448.433,167 512.585,121	23.402
8	448.433,167 512.585,121	9	448.433,164 512.582,006	3.116
9	448.433,164 512.582,006	10	448.440,4 512.575,678	9.612
10	448.440,4 512.575,678	11	448.450,951 512.571,039	11.527
11	448.450,951 512.571,039	12	448.463,492 512.563,085	14.851
12	448.463,492 512.563,085	13	448.468,339 512.562,281	4.912
13	448.468,339 512.562,281	14	448.475,634 512.568,126	9.348
14	448.475,634 512.568,126	15	448.478,878 512.568,682	3.291
15	448.478,878 512.568,682	1	448.463,85 512.689,355	121.605

\*\* Lungimile segmentelor sunt determinate în planul de proiecţie Stereo 70 şi sunt rotunjite la 1 milimetru.

\*\*\* Distanţa dintre puncte este formată din segmente cumulate ce sunt mai mici decât valoarea 1 milimetru.



**DATE DESPRE IMOBILUL NR. 1942**

Oficiul de Cadastru și Publicitate Imobiliară SIBIU  
Biroul de Cadastru și Publicitate Imobiliară Medias

**A. Partea I. Descrierea imobilului**

TEREN Necunoscut

Adresa: Loc. Ighisu Nou, Jud. Sibiu

Nr. Crt	Nr cadastral Nr. topografic	Suprafața* (mp)	Observații / Referințe
A1		4.773	Sector cadastral:57 Teren neimprejmuit;

**B. Partea II. Proprietari și acte**

Inscrieri privitoare la dreptul de proprietate și alte drepturi reale		Referințe
/		
Act Normativ nr. 7, din 13/03/1996 emis de PARLAMENTUL ROMANIEI (lege);		
B1	Inscrierea provizorie, drept de PROPRIETATE, dobandit prin Lege, cota actuala 1/1 1) <b>MUNICIPIUL MEDIAS</b> , CIF:4240677, proprietar neidentificat	A1

**C. Partea III. SARCINI .**

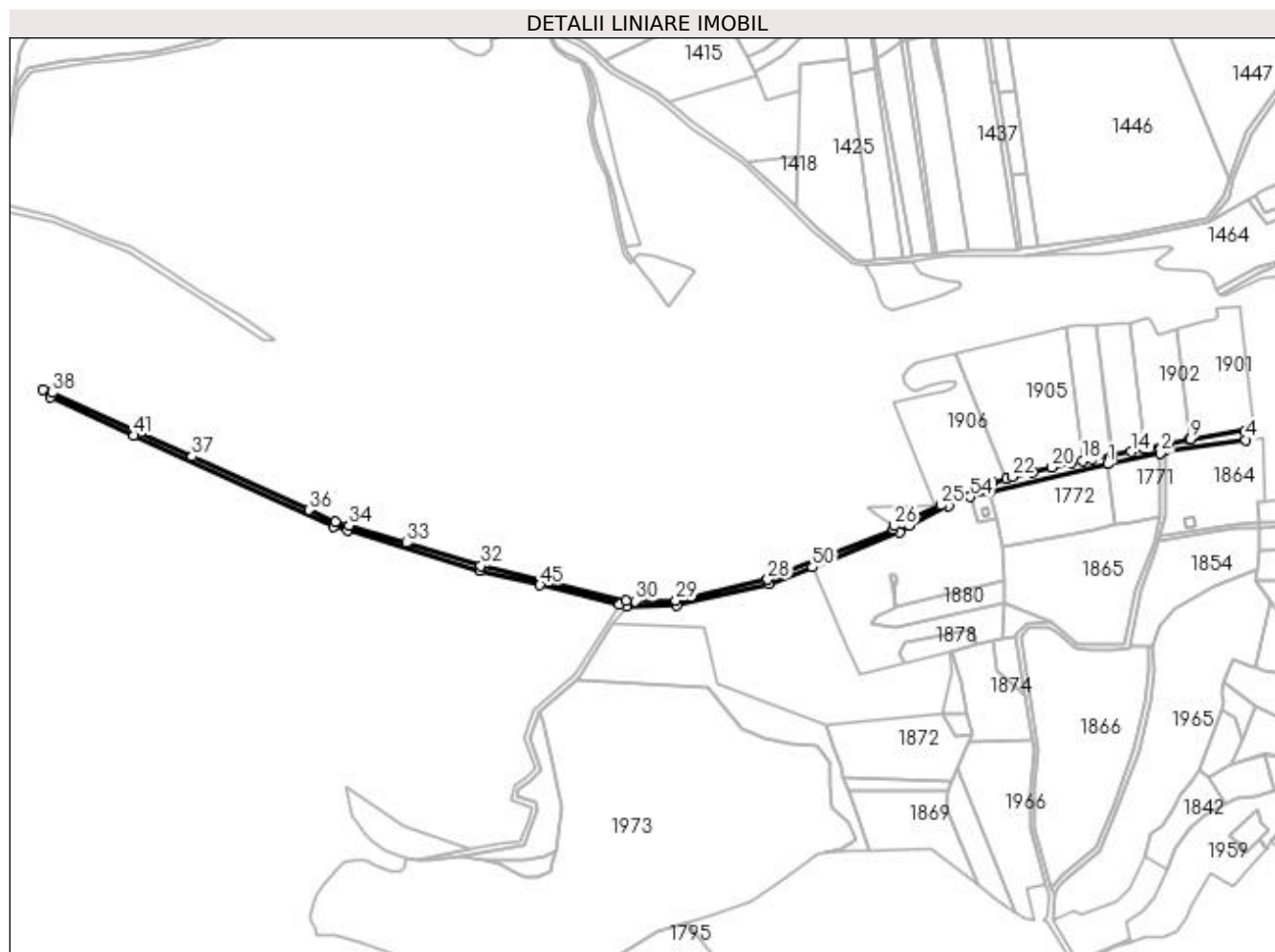
Inscrieri privind dezmembramintele dreptului de proprietate, drepturi reale de garanție și sarcini	Referințe
NU SUNT	

## Anexa Nr. 1 La Partea I

## Teren

Nr cadastral	Suprafața (mp)*	Observații / Referințe
	4.773	

\* Suprafața este determinată în planul de proiecție Stereo 70.



## Date referitoare la teren

Crt	Categorie folosință	Intra vilan	Suprafața (mp)	Tarla	Parcelă	Nr. topo	Observații / Referințe
1	drum	DA	397	66	3503	-	
2	drum	NU	4.376	66	3503	-	

## Lungime Segmente

1) Valorile lungimilor segmentelor sunt obținute din proiecție în plan.

Punct început	X / Y	Punct sfârșit	X / Y	Lungime segment	Punct început	X / Y	Punct sfârșit	X / Y	Lungime segment	Punct început	X / Y	Punct sfârșit	X / Y	Lungime segment
1	448.836,863 512.543,762	2	448.879,474 512.552,543	43.507	2	448.879,474 512.552,543	3	448.883,406 512.554,466	4.377	3	448.883,406 512.554,466	4	448.948,528 512.563,194	65.704
4	448.948,528 512.563,194	5	448.948,054 512.569,589	6.413	5	448.948,054 512.569,589	6	448.952,214 512.570,579	4.275	6	448.952,214 512.570,579	7	448.952,481 512.570,642	0.275
7	448.952,481 512.570,642	8	448.952,958 512.572,967	2.373	8	448.952,958 512.572,967	9	448.903,556 512.563,694	50.265	9	448.903,556 512.563,694	10	448.902,946 512.563,579	0.621
10	448.902,946 512.563,579	11	448.886,575 512.560,856	16.596	11	448.886,575 512.560,856	12	448.871,055 512.557,082	15.972	12	448.871,055 512.557,082	13	448.866,8 512.556,097	4.368
13	448.866,8 512.556,097	14	448.855,531 512.553,488	11.567	14	448.855,531 512.553,488	15	448.840,552 512.550,436	15.287	15	448.840,552 512.550,436	16	448.839,595 512.550,241	0.977

Punct început	X / Y	Punct sfârșit	X / Y	Lungime segment	Punct început	X / Y	Punct sfârșit	X / Y	Lungime segment	Punct început	X / Y	Punct sfârșit	X / Y	Lungime segment
16	448.839,595 512.550,241	17	448.823,715 512.547,786	16.069	17	448.823,715 512.547,786	18	448.815,897 512.546,21	7.975	18	448.815,897 512.546,21	19	448.807,284 512.544,474	8.787
19	448.807,284 512.544,474	20	448.791,494 512.540,824	16.206	20	448.791,494 512.540,824	21	448.775,794 512.537,362	16.077	21	448.775,794 512.537,362	22	448.758,915 512.533,195	17.387
22	448.758,915 512.533,195	23	448.754,464 512.531,954	4.62	23	448.754,464 512.531,954	24	448.743,129 512.528,795	11.767	24	448.743,129 512.528,795	25	448.701,085 512.510,059	46.03
25	448.701,085 512.510,059	26	448.663,582 512.493,346	41.059	26	448.663,582 512.493,346	27	448.662,537 512.490,477	3.053	27	448.662,537 512.490,477	28	448.560,968 512.450,163	109.277
28	448.560,968 512.450,163	29	448.486,369 512.432,778	76.599	29	448.486,369 512.432,778	30	448.453,19 512.432,435	33.181	30	448.453,19 512.432,435	31	448.445,474 512.432,679	7.719
31	448.445,474 512.432,679	32	448.328,007 512.461,206	120.882	32	448.328,007 512.461,206	33	448.267,583 512.479,643	63.175	33	448.267,583 512.479,643	34	448.221,088 512.493,831	48.612
34	448.221,088 512.493,831	35	448.210,012 512.496,673	11.434	35	448.210,012 512.496,673	36	448.188,68 512.506,402	23.446	36	448.188,68 512.506,402	37	448.093,761 512.549,693	104.325
37	448.093,761 512.549,693	38	447.980,396 512.601,381	124.592	38	447.980,396 512.601,381	39	447.972,927 512.603,995	7.913	39	447.972,927 512.603,995	40	447.978,737 512.597,741	8.536
40	447.978,737 512.597,741	41	448.046,758 512.566,734	74.755	41	448.046,758 512.566,734	42	448.208,675 512.492,886	177.962	42	448.208,675 512.492,886	43	448.220,006 512.489,979	11.699
43	448.220,006 512.489,979	44	448.326,942 512.457,348	111.804	44	448.326,942 512.457,348	45	448.376,096 512.445,411	50.582	45	448.376,096 512.445,411	46	448.440,636 512.429,738	66.416
46	448.440,636 512.429,738	47	448.446,626 512.428,283	6.164	47	448.446,626 512.428,283	48	448.486,848 512.428,81	40.225	48	448.486,848 512.428,81	49	448.562,152 512.446,332	77.316
49	448.562,152 512.446,332	50	448.597,061 512.459,903	37.454	50	448.597,061 512.459,903	51	448.667,646 512.488,217	76.052	51	448.667,646 512.488,217	52	448.675,676 512.493,664	9.703
52	448.675,676 512.493,664	53	448.707,51 512.509,658	35.627	53	448.707,51 512.509,658	54	448.724,836 512.517,132	18.869	54	448.724,836 512.517,132	55	448.740,919 512.521,013	16.545
55	448.740,919 512.521,013	1	448.836,863 512.543,762	98.604										

\*\* Lungimile segmentelor sunt determinate în planul de proiecție Stereo 70 și sunt rotunjite la 1 milimetru.

\*\*\* Distanța dintre puncte este formată din segmente cumulate ce sunt mai mici decât valoarea 1 milimetru.





**DATE DESPRE IMOBILUL NR. 1943**

Oficiul de Cadastru și Publicitate Imobiliară SIBIU  
Biroul de Cadastru și Publicitate Imobiliară Medias

**A. Partea I. Descrierea imobilului**

TEREN Extravilan

Adresa: Jud. Sibiu

Nr. Crt	Nr cadastral Nr. topografic	Suprafața* (mp)	Observații / Referințe
A1		500	Sector cadastral:57 Teren neimprejmuit;

**B. Partea II. Proprietari și acte**

Inscrieri privitoare la dreptul de proprietate și alte drepturi reale	Referințe
/	
Act Administrativ nr. 314, din 26/11/2007 emis de CONSILIUL LOCAL MEDIAS (HOTARARE DE CONSILIU);	
B1	A1
Intabulare, drept de PROPRIETATE, dobandit prin Lege, cota actuala 1/1 1) MUNICIPIUL MEDIAȘ DOMENIUL PRIVAT, CIF:4240677	

**C. Partea III. SARCINI .**

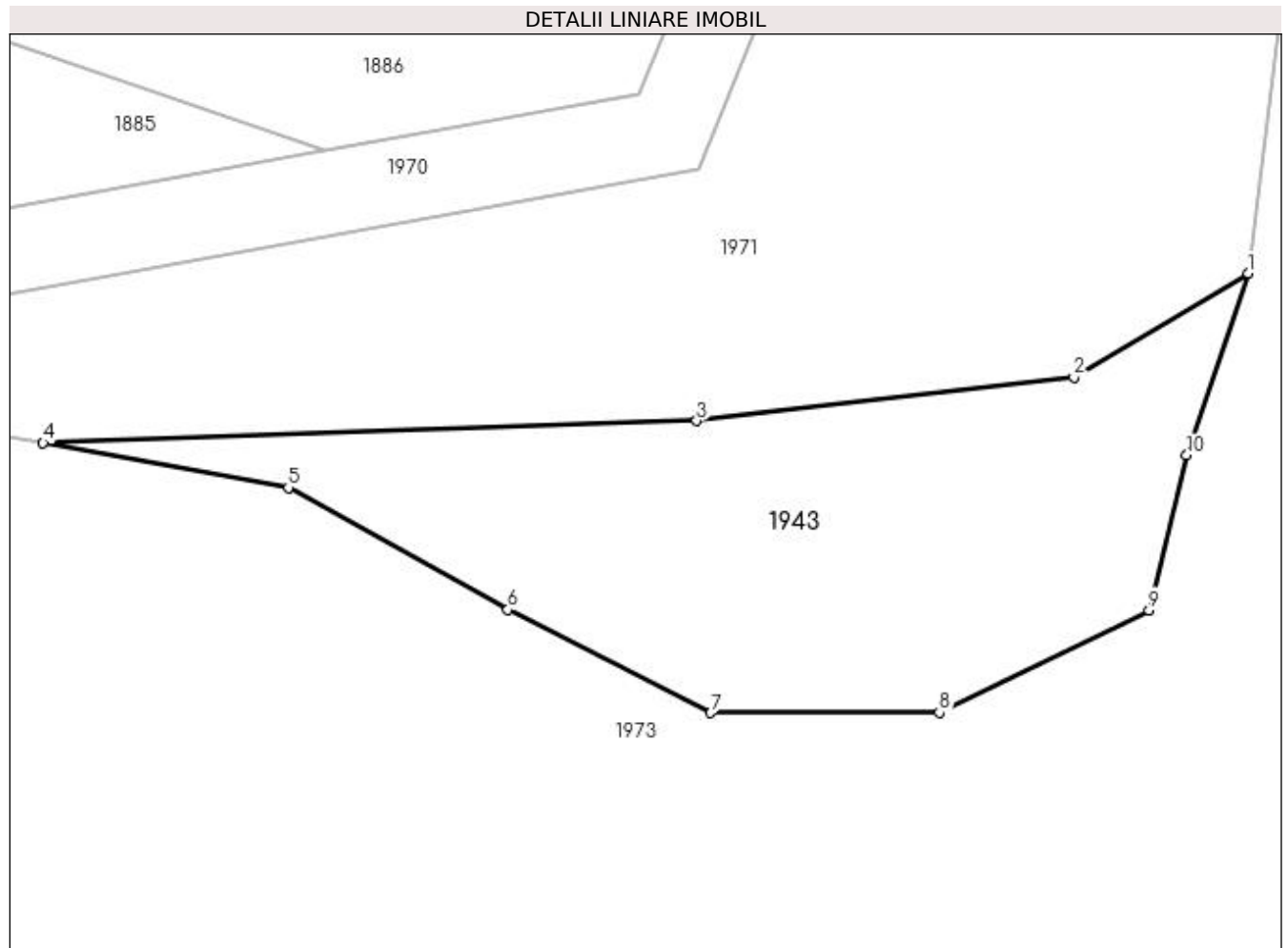
Inscrieri privind dezmembramintele dreptului de proprietate, drepturi reale de garanție și sarcini	Referințe
NU SUNT	

## Anexa Nr. 1 La Partea I

## Teren

Nr cadastral	Suprafața (mp)*	Observații / Referințe
	500	

\* Suprafața este determinată în planul de proiecție Stereo 70.



## Date referitoare la teren

Crt	Categorie folosință	Intra vilan	Suprafața (mp)	Tarla	Parcelă	Nr. topo	Observații / Referințe
1	faneata	NU	500	66	3509	-	

## Lungime Segmente

1) Valorile lungimilor segmentelor sunt obținute din proiecție în plan.

Punct început	X / Y	Punct sfârșit	X / Y	Lungime segment (** (m)
1	448.388,94 512.229,804	2	448.380,708 512.224,872	9.596
2	448.380,708 512.224,872	3	448.362,837 512.222,82	17.988
3	448.362,837 512.222,82	4	448.331,894 512.221,762	30.961
4	448.331,894 512.221,762	5	448.343,509 512.219,652	11.805
5	448.343,509 512.219,652	6	448.353,905 512.213,894	11.884

Punct început	X / Y	Punct sfârșit	X / Y	Lungime segment (** (m)
6	448.353,905 512.213,894	7	448.363,508 512.208,994	10.782
7	448.363,508 512.208,994	8	448.374,333 512.209,012	10.825
8	448.374,333 512.209,012	9	448.384,265 512.213,862	11.052
9	448.384,265 512.213,862	10	448.386,04 512.221,19	7.54
10	448.386,04 512.221,19	1	448.388,94 512.229,804	9.089

\*\* Lungimile segmentelor sunt determinate în planul de proiecție Stereo 70 și sunt rotunjite la 1 milimetru.

\*\*\* Distanța dintre puncte este formată din segmente cumulate ce sunt mai mici decât valoarea 1 milimetru.



**DATE DESPRE IMOBILUL NR. 1944**

Oficiul de Cadastru și Publicitate Imobiliară SIBIU  
Biroul de Cadastru și Publicitate Imobiliară Medias

**A. Partea I. Descrierea imobilului**

TEREN Necunoscut

Adresa: Loc. Ighisu Nou, Jud. Sibiu

Nr. Crt	Nr cadastral Nr. topografic	Suprafața* (mp)	Observații / Referințe
A1		500	Sector cadastral:57 Teren neimprejmuit;

**B. Partea II. Proprietari și acte**

Inscrieri privitoare la dreptul de proprietate și alte drepturi reale	Referințe
/	
Act Administrativ nr. 314, din 26/11/2007 emis de CONSILIUL LOCAL MEDIAS (HOTARARE DE CONSILIU);	
B1	A1
Intabulare, drept de PROPRIETATE, dobandit prin Lege, cota actuala 1/1 1) MUNICIPIUL MEDIAȘ DOMENIUL PRIVAT, CIF:4240677	

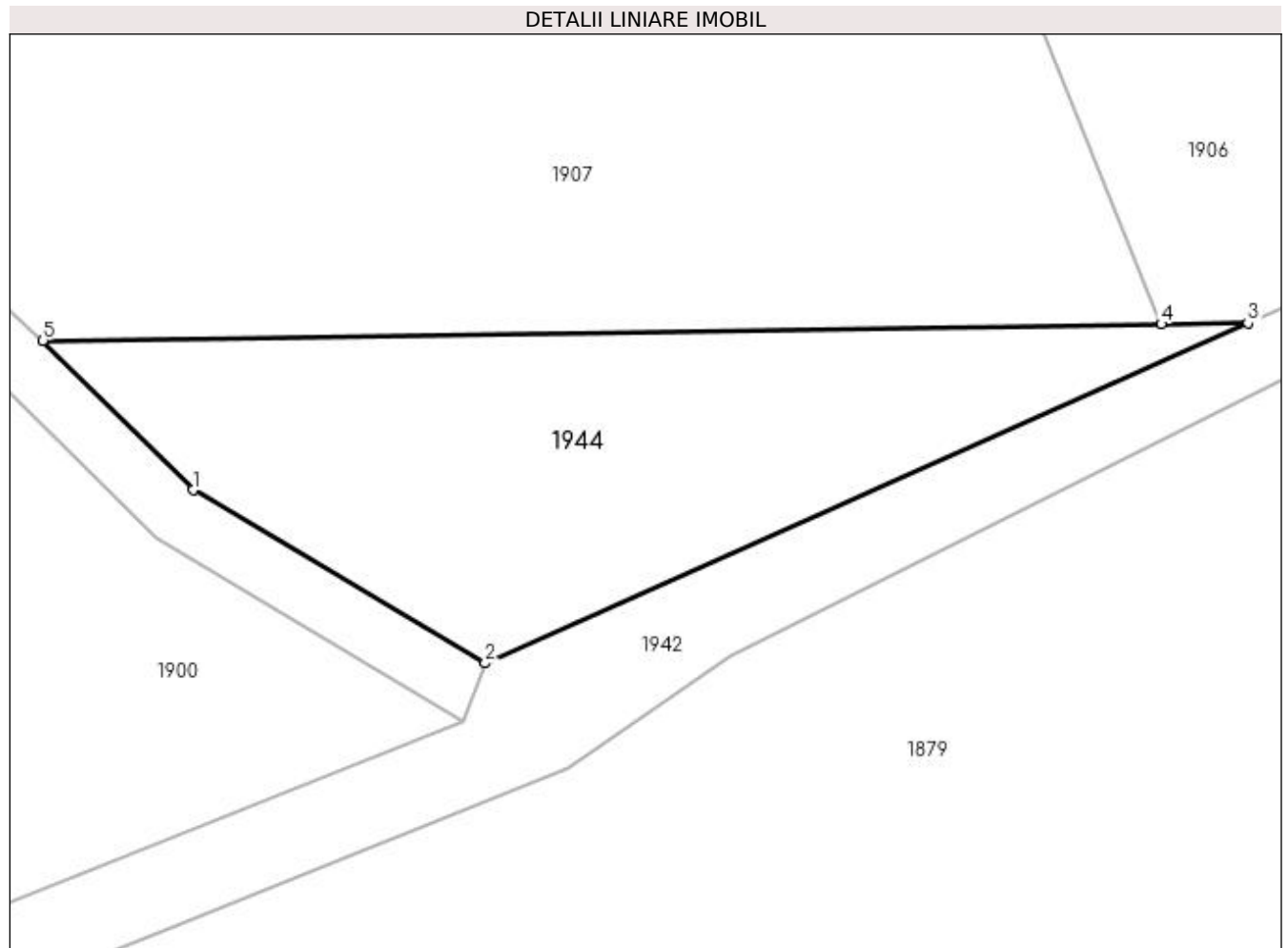
**C. Partea III. SARCINI .**

Inscrieri privind dezmembramintele dreptului de proprietate, drepturi reale de garanție și sarcini	Referințe
NU SUNT	

**Anexa Nr. 1 La Partea I****Teren**

Nr cadastral	Suprafața (mp)*	Observații / Referințe
	500	

\* Suprafața este determinată în planul de proiecție Stereo 70.

**Date referitoare la teren**

Crt	Categorie folosință	Intra vilan	Suprafața (mp)	Tarla	Parcelă	Nr. topo	Observații / Referințe
1	faneata	DA	499	66	3499	-	
2	faneata	NU	1	66	3499	-	

**Lungime Segmente**

1) Valorile lungimilor segmentelor sunt obținute din proiecție în plan.

Punct început	X / Y	Punct sfârșit	X / Y	Lungime segment (** (m)
1	448.649,223 512.501,851	2	448.663,582 512.493,346	16.688
2	448.663,582 512.493,346	3	448.701,085 512.510,059	41.059
3	448.701,085 512.510,059	4	448.696,83 512.509,996	4.256
4	448.696,83 512.509,996	5	448.641,842 512.509,191	54.994

Punct început	X / Y	Punct sfârșit	X / Y	Lungime segment (** (m)
5	448.641,842 512.509,191	1	448.649,223 512.501,851	10.41

\*\* Lungimile segmentelor sunt determinate în planul de proiecție Stereo 70 și sunt rotunjite la 1 milimetru.

\*\*\* Distanța dintre puncte este formată din segmente cumulate ce sunt mai mici decât valoarea 1 milimetru.





**DATE DESPRE IMOBILUL NR. 1945**

Oficiul de Cadastru și Publicitate Imobiliară SIBIU  
Biroul de Cadastru și Publicitate Imobiliară Medias

**A. Partea I. Descrierea imobilului**

TEREN Extravilan

Adresa: Jud. Sibiu

Nr. Crt	Nr cadastral Nr. topografic	Suprafața* (mp)	Observații / Referințe
A1		500	Sector cadastral:57 Teren neimprejmuit;

**B. Partea II. Proprietari și acte**

Inscrieri privitoare la dreptul de proprietate și alte drepturi reale		Referințe
/		
Act Normativ nr. 7, din 13/03/1996 emis de PARLAMENTUL ROMANIEI (lege);		
B1	Inscrierea provizorie, drept de PROPRIETATE, dobandit prin Lege, cota actuala 1/1 1) <b>MUNICIPIUL MEDIAS</b> , CIF:4240677, proprietar neidentificat	A1

**C. Partea III. SARCINI .**

Inscrieri privind dezmembramintele dreptului de proprietate, drepturi reale de garanție și sarcini	Referințe
NU SUNT	

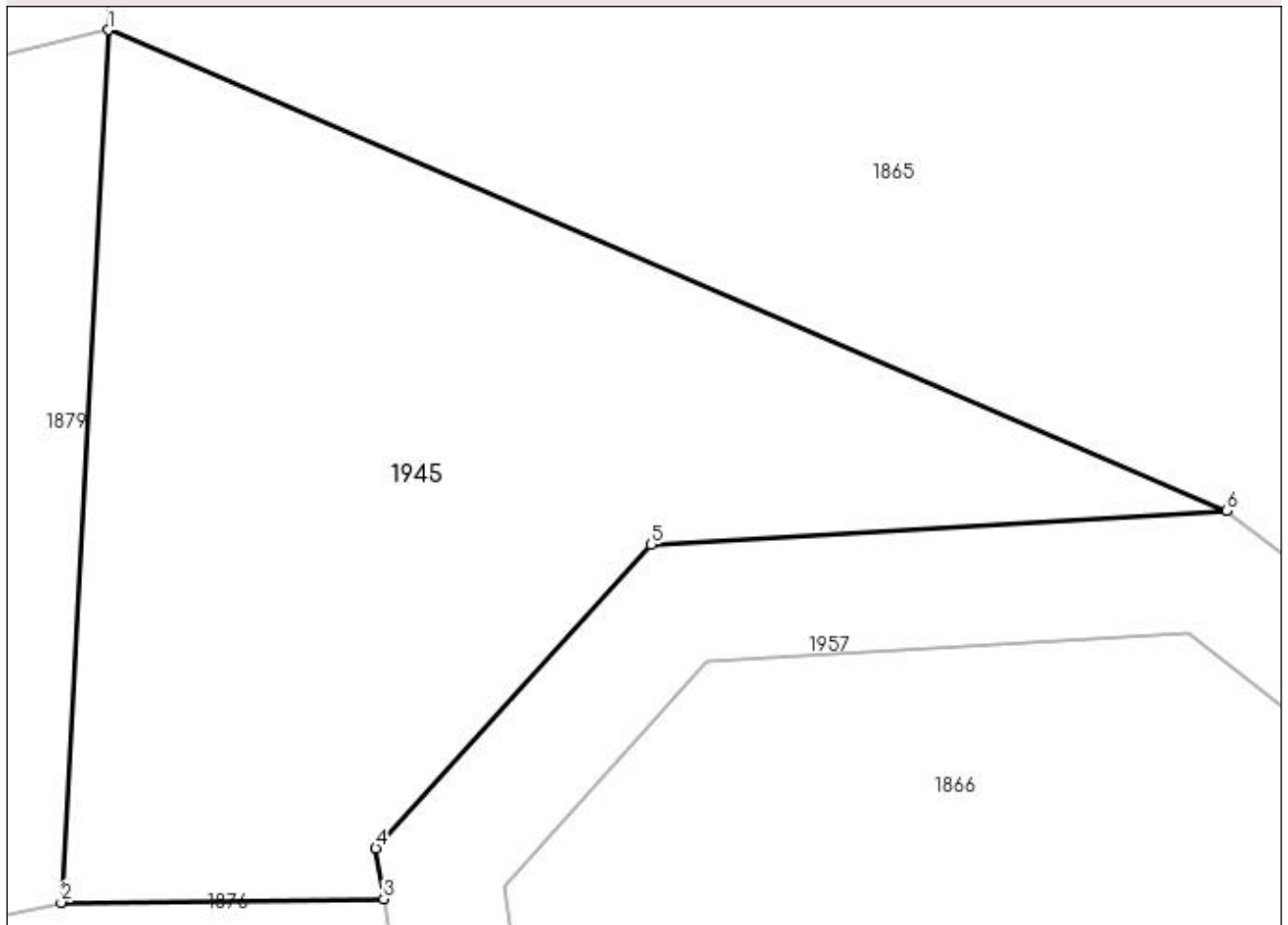
## Anexa Nr. 1 La Partea I

## Teren

Nr cadastral	Suprafața (mp)*	Observații / Referințe
	500	

\* Suprafața este determinată în planul de proiecție Stereo 70.

## DETALII LINIARE IMOBIL



## Date referitoare la teren

Crt	Categorie folosință	Intra vilan	Suprafața (mp)	Tarla	Parcelă	Nr. topo	Observații / Referințe
1	faneata	NU	500	66	3521/17	-	

## Lungime Segmente

1) Valorile lungimilor segmentelor sunt obținute din proiecție în plan.

Punct început	X / Y	Punct sfârșit	X / Y	Lungime segment (** (m)
1	448.752,929 512.431,605	2	448.751,377 512.402,679	28.968
2	448.751,377 512.402,679	3	448.762,075 512.402,805	10.699
3	448.762,075 512.402,805	4	448.761,807 512.404,479	1.695
4	448.761,807 512.404,479	5	448.770,956 512.414,55	13.607
5	448.770,956 512.414,55	6	448.790,043 512.415,662	19.118

Punct început	X / Y	Punct sfârșit	X / Y	Lungime segment (** (m)
6	448.790,043 512.415,662	1	448.752,929 512.431,605	40.393

\*\* Lungimile segmentelor sunt determinate în planul de proiecție Stereo 70 și sunt rotunjite la 1 milimetru.

\*\*\* Distanța dintre puncte este formată din segmente cumulate ce sunt mai mici decât valoarea 1 milimetru.



**DATE DESPRE IMOBILUL NR. 1946**

Oficiul de Cadastru și Publicitate Imobiliară SIBIU  
Biroul de Cadastru și Publicitate Imobiliară Medias

**A. Partea I. Descrierea imobilului**

TEREN Extravilan

Adresa: Jud. Sibiu

Nr. Crt	Nr cadastral Nr. topografic	Suprafața* (mp)	Observații / Referințe
A1		300	Sector cadastral:57 Teren neimprejmuit;

**B. Partea II. Proprietari și acte**

Inscrieri privitoare la dreptul de proprietate și alte drepturi reale		Referințe
/		
Act Normativ nr. 7, din 13/03/1996 emis de PARLAMENTUL ROMANIEI (lege);		
B1	Inscrierea provizorie, drept de PROPRIETATE, dobandit prin Lege, cota actuala 1/1 1) <b>MUNICIPIUL MEDIAS</b> , CIF:4240677, proprietar neidentificat	A1

**C. Partea III. SARCINI .**

Inscrieri privind dezmembramintele dreptului de proprietate, drepturi reale de garanție și sarcini	Referințe
NU SUNT	

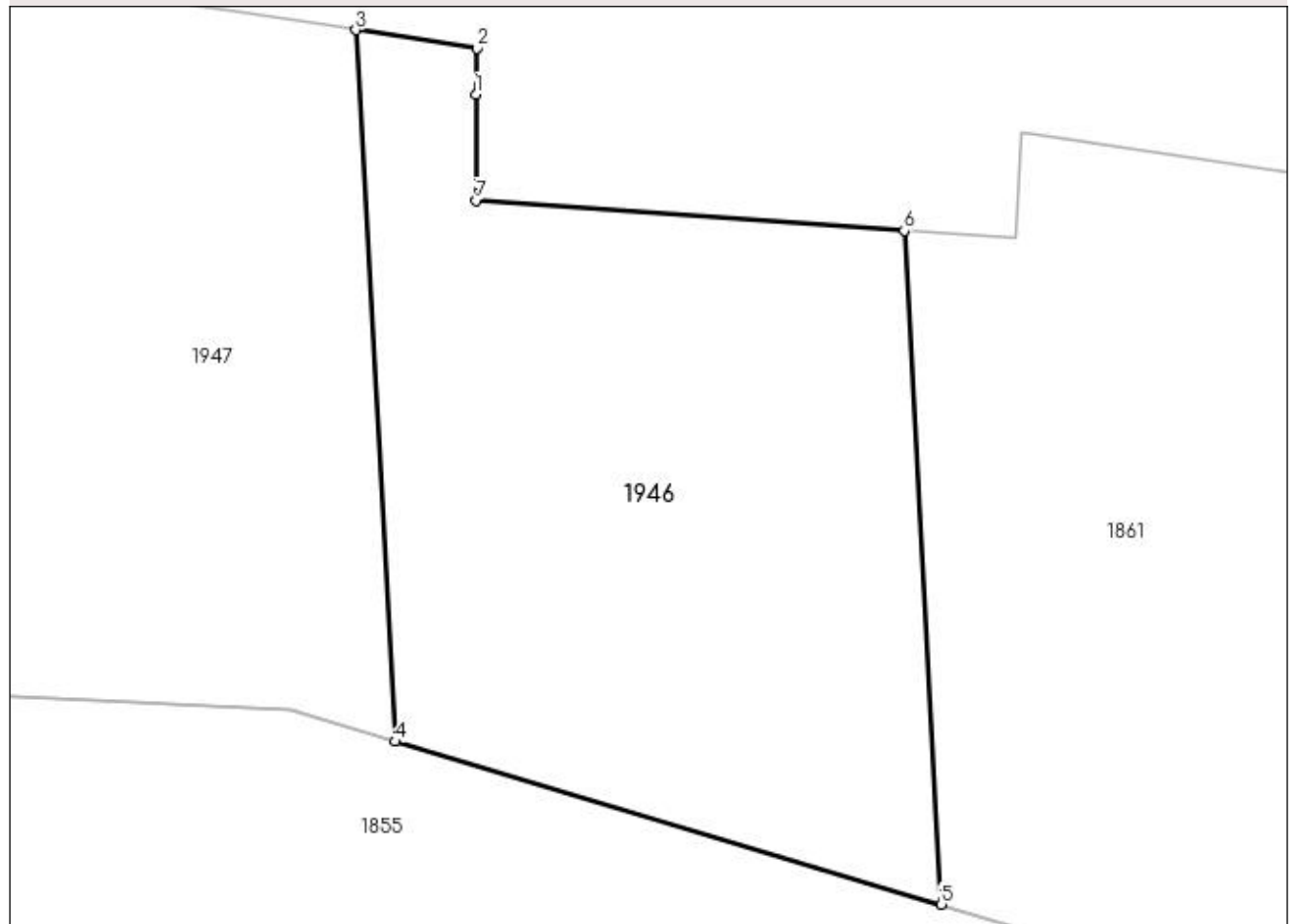
## Anexa Nr. 1 La Partea I

## Teren

Nr cadastral	Suprafața (mp)*	Observații / Referințe
	300	

\* Suprafața este determinată în planul de proiecție Stereo 70.

## DETALII LINIARE IMOBIL



## Date referitoare la teren

Crt	Categorie folosință	Intra vilan	Suprafața (mp)	Tarla	Parcelă	Nr. topo	Observații / Referințe
1	arabil	NU	300	66	3521/10	-	

## Lungime Segmente

1) Valorile lungimilor segmentelor sunt obținute din proiecție în plan.

Punct început	X / Y	Punct sfârșit	X / Y	Lungime segment (** (m)
1	449.087,02 512.514,812	2	449.087,054 512.516,158	1.347
2	449.087,054 512.516,158	3	449.083,487 512.516,704	3.608
3	449.083,487 512.516,704	4	449.084,64 512.495,776	20.959
4	449.084,64 512.495,776	5	449.100,715 512.490,987	16.773
5	449.100,715 512.490,987	6	449.099,623 512.510,801	19.844

Punct început	X / Y	Punct sfârșit	X / Y	Lungime segment (** (m)
6	449.099,623 512.510,801	7	449.087,017 512.511,695	12.638
7	449.087,017 512.511,695	1	449.087,02 512.514,812	3.117

\*\* Lungimile segmentelor sunt determinate în planul de proiecție Stereo 70 și sunt rotunjite la 1 milimetru.

\*\*\* Distanța dintre puncte este formată din segmente cumulate ce sunt mai mici decât valoarea 1 milimetru.





**DATE DESPRE IMOBILUL NR. 1947**

Oficiul de Cadastru și Publicitate Imobiliară SIBIU  
Biroul de Cadastru și Publicitate Imobiliară Medias

**A. Partea I. Descrierea imobilului**

TEREN Extravilan

Adresa: Jud. Sibiu

Nr. Crt	Nr cadastral Nr. topografic	Suprafața* (mp)	Observații / Referințe
A1		300	Sector cadastral:57 Teren neimprejmuit;

**B. Partea II. Proprietari și acte**

Inscrieri privitoare la dreptul de proprietate și alte drepturi reale		Referințe
/		
Act Normativ nr. 7, din 13/03/1996 emis de PARLAMENTUL ROMANIEI (lege);		
B1	Inscrierea provizorie, drept de PROPRIETATE, dobandit prin Lege, cota actuala 1/1 1) <b>MUNICIPIUL MEDIAS</b> , CIF:4240677, proprietar neidentificat	A1

**C. Partea III. SARCINI .**

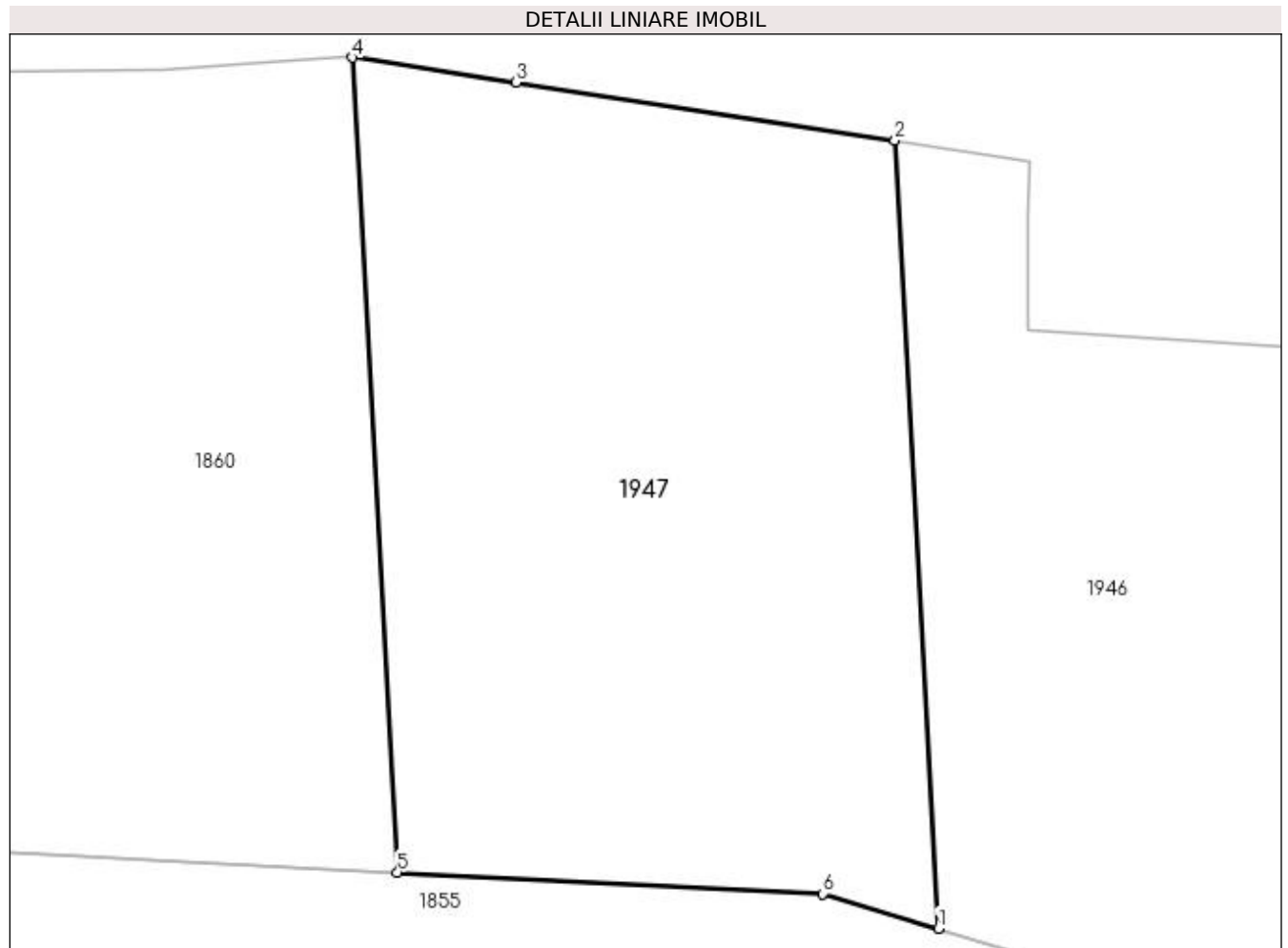
Inscrieri privind dezmembramintele dreptului de proprietate, drepturi reale de garanție și sarcini	Referințe
NU SUNT	

## Anexa Nr. 1 La Partea I

## Teren

Nr cadastral	Suprafaţa (mp)*	Observații / Referințe
	300	

\* Suprafața este determinată în planul de proiecție Stereo 70.



## Date referitoare la teren

Crt	Categorie folosință	Intravilan	Suprafața (mp)	Tarla	Parcelă	Nr. topo	Observații / Referințe
1	arabil	NU	300	66	3521/9	-	

## Lungime Segmente

1) Valorile lungimilor segmentelor sunt obținute din proiecție în plan.

Punct început	X / Y	Punct sfârșit	X / Y	Lungime segment (** (m)
1	449.084,64 512.495,776	2	449.083,487 512.516,704	20.959
2	449.083,487 512.516,704	3	449.073,412 512.518,246	10.192
3	449.073,412 512.518,246	4	449.069,069 512.518,911	4.394
4	449.069,069 512.518,911	5	449.070,262 512.497,268	21.676
5	449.070,262 512.497,268	6	449.081,557 512.496,695	11.31

Punct început	X / Y	Punct sfârșit	X / Y	Lungime segment (** (m)
6	449.081,557 512.496,695	1	449.084,64 512.495,776	3.218

\*\* Lungimile segmentelor sunt determinate în planul de proiecție Stereo 70 și sunt rotunjite la 1 milimetru.

\*\*\* Distanța dintre puncte este formată din segmente cumulate ce sunt mai mici decât valoarea 1 milimetru.



**DATE DESPRE IMOBILUL NR. 1948**

Oficiul de Cadastru și Publicitate Imobiliară SIBIU  
Biroul de Cadastru și Publicitate Imobiliară Medias

**A. Partea I. Descrierea imobilului**

TEREN Extravilan

Adresa: Jud. Sibiu

Nr. Crt	Nr cadastral Nr. topografic	Suprafața* (mp)	Observații / Referințe
A1		500	Sector cadastral:57 Teren neimprejmuit;

**B. Partea II. Proprietari și acte**

Inscrieri privitoare la dreptul de proprietate și alte drepturi reale	Referințe
/	
Act Normativ nr. 7, din 13/03/1996 emis de PARLAMENTUL ROMANIEI (lege);	
B1	A1
Inscrierea provizorie, drept de PROPRIETATE, dobandit prin Lege, cota actuala 1/1 1) <b>MUNICIPIUL MEDIAS</b> , CIF:4240677, proprietar neidentificat	

**C. Partea III. SARCINI .**

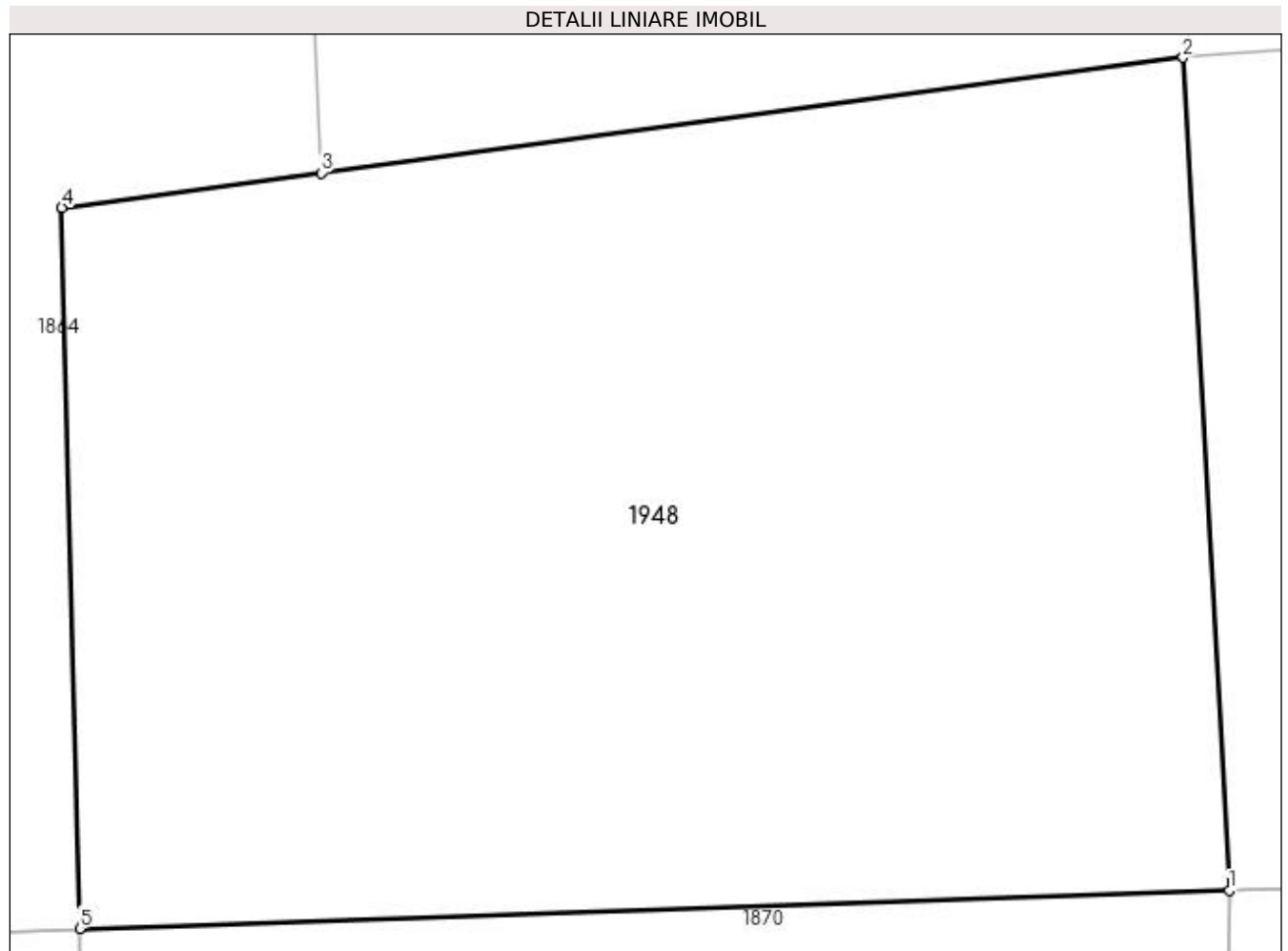
Inscrieri privind dezmembramintele dreptului de proprietate, drepturi reale de garanție și sarcini	Referințe
NU SUNT	

## Anexa Nr. 1 La Partea I

## Teren

Nr cadastral	Suprafața (mp)*	Observații / Referințe
	500	

\* Suprafața este determinată în planul de proiecție Stereo 70.



## Date referitoare la teren

Crt	Categorie folosință	Intra vilan	Suprafața (mp)	Tarla	Parcelă	Nr. topo	Observații / Referințe
1	arabil	NU	500	66	3521/3	-	

## Lungime Segmente

1) Valorile lungimilor segmentelor sunt obținute din proiecție în plan.

Punct început	X / Y	Punct sfârșit	X / Y	Lungime segment (** (m)
1	448.986,338 512.496,629	2	448.985,247 512.516,428	19.829
2	448.985,247 512.516,428	3	448.964,74 512.513,685	20.69
3	448.964,74 512.513,685	4	448.958,571 512.512,86	6.224
4	448.958,571 512.512,86	5	448.958,994 512.495,725	17.14
5	448.958,994 512.495,725	1	448.986,338 512.496,629	27.359

**\*\* Lungimile segmentelor sunt determinate în planul de proiecție Stereo 70 și sunt rotunjite la 1 milimetru.**

**\*\*\* Distanța dintre puncte este formată din segmente cumulate ce sunt mai mici decât valoarea 1 milimetru.**





**DATE DESPRE IMOBILUL NR. 1949**

Oficiul de Cadastru și Publicitate Imobiliară SIBIU  
Biroul de Cadastru și Publicitate Imobiliară Medias

**A. Partea I. Descrierea imobilului**

TEREN Extravilan

Adresa: Jud. Sibiu

Nr. Crt	Nr cadastral Nr. topografic	Suprafața* (mp)	Observații / Referințe
A1		13.000	Sector cadastral:57 Teren neimprejmuit;

**B. Partea II. Proprietari și acte**

Inscrieri privitoare la dreptul de proprietate și alte drepturi reale	Referințe
/	
Act Administrativ nr. 314, din 26/11/2007 emis de CONSILIUL LOCAL MEDIAS (HOTARARE DE CONSILIU);	
B1	A1
Intabulare, drept de PROPRIETATE, dobandit prin Lege, cota actuala 1/1 1) MUNICIPIUL MEDIAȘ DOMENIUL PRIVAT, CIF:4240677	

**C. Partea III. SARCINI .**

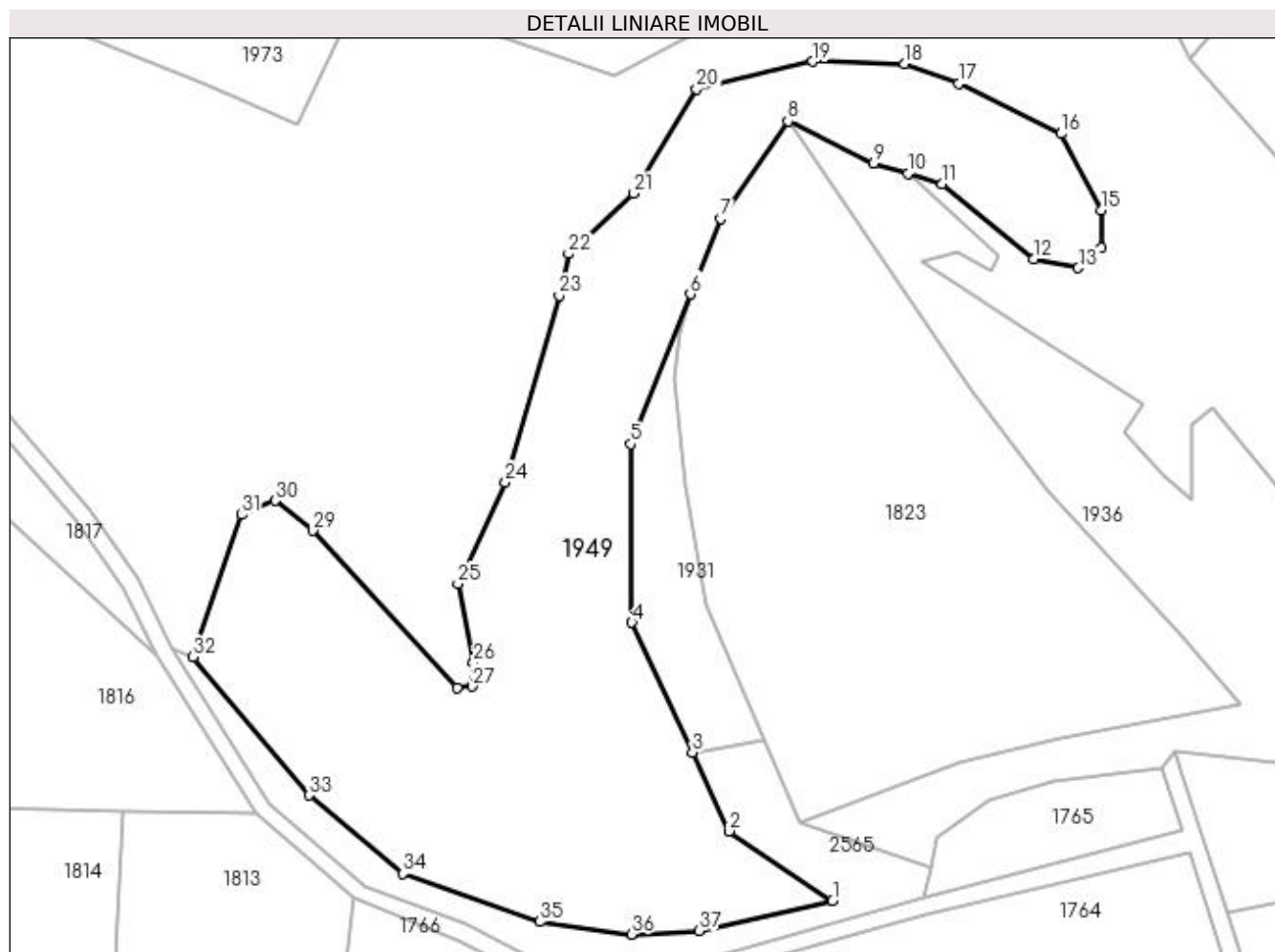
Inscrieri privind dezmembramintele dreptului de proprietate, drepturi reale de garanție și sarcini	Referințe
NU SUNT	

## Anexa Nr. 1 La Partea I

## Teren

Nr cadastral	Suprafața (mp)*	Observații / Referințe
	13.000	

\* Suprafața este determinată în planul de proiecție Stereo 70.



## Date referitoare la teren

Crt	Categorie folosință	Intravilan	Suprafața (mp)	Tarla	Parcelă	Nr. topo	Observații / Referințe
1	faneata	NU	13.000	66	3546	-	

## Lungime Segmente

1) Valorile lungimilor segmentelor sunt obținute din proiecție în plan.

Punct început	X / Y	Punct sfârșit	X / Y	Lungime segment (** (m)
1	448.526,093 511.893,221	2	448.501,768 511.909,558	29.302
3	448.493,131 511.928,062	4	448.478,87 511.958,615	33.718
5	448.478,568 512.000,575	6	448.492,613 512.035,833	37.952
7	448.499,68 512.053,575	8	448.515,647 512.076,483	27.924
9	448.535,758 512.066,657	10	448.543,81 512.064,165	8.429

Punct început	X / Y	Punct sfârșit	X / Y	Lungime segment (** (m)
2	448.501,768 511.909,558	3	448.493,131 511.928,062	20.42
4	448.478,87 511.958,615	5	448.478,568 512.000,575	41.96
6	448.492,613 512.035,833	7	448.499,68 512.053,575	19.098
8	448.515,647 512.076,483	9	448.535,758 512.066,657	22.383
10	448.543,81 512.064,165	11	448.551,861 512.061,672	8.429

Punct început	X / Y	Punct sfârșit	X / Y	Lungime segment (** (m)
11	448.551,861 512.061,672	12	448.573,406 512.044,092	27.807
13	448.583,896 512.041,962	14	448.589,329 512.046,646	7.174
15	448.589,24 512.055,574	16	448.579,864 512.073,564	20.287
17	448.555,875 512.085,402	18	448.543,015 512.089,911	13.628
19	448.521,457 512.090,518	20	448.494,13 512.084,06	28.08
21	448.479,376 512.059,454	22	448.464,013 512.045,331	20.869
23	448.461,786 512.035,499	24	448.449,106 511.991,556	45.735
25	448.437,931 511.967,704	26	448.441,644 511.949,176	18.896
27	448.441,327 511.943,57	28	448.437,749 511.943,305	3.587
29	448.403,804 511.980,202	30	448.395,03 511.987,254	11.258
31	448.387,019 511.983,941	32	448.375,603 511.950,515	35.321
33	448.402,935 511.917,988	34	448.424,956 511.899,582	28.7
35	448.457,277 511.888,249	36	448.478,769 511.885,287	21.695
37	448.494,755 511.886,133	1	448.526,093 511.893,221	32.129

Punct început	X / Y	Punct sfârșit	X / Y	Lungime segment (** (m)
12	448.573,406 512.044,092	13	448.583,896 512.041,962	10.703
14	448.589,329 512.046,646	15	448.589,24 512.055,574	8.928
16	448.579,864 512.073,564	17	448.555,875 512.085,402	26.751
18	448.543,015 512.089,911	19	448.521,457 512.090,518	21.566
20	448.494,13 512.084,06	21	448.479,376 512.059,454	28.69
22	448.464,013 512.045,331	23	448.461,786 512.035,499	10.081
24	448.449,106 511.991,556	25	448.437,931 511.967,704	26.341
26	448.441,644 511.949,176	27	448.441,327 511.943,57	5.615
28	448.437,749 511.943,305	29	448.403,804 511.980,202	50.136
30	448.395,03 511.987,254	31	448.387,019 511.983,941	8.669
32	448.375,603 511.950,515	33	448.402,935 511.917,988	42.486
34	448.424,956 511.899,582	35	448.457,277 511.888,249	34.25
36	448.478,769 511.885,287	37	448.494,755 511.886,133	16.009

\*\* Lungimile segmentelor sunt determinate în planul de proiecție Stereo 70 și sunt rotunjite la 1 milimetru.

\*\*\* Distanța dintre puncte este formată din segmente cumulate ce sunt mai mici decât valoarea 1 milimetru.



**DATE DESPRE IMOBILUL NR. 1950**

Oficiul de Cadastru și Publicitate Imobiliară SIBIU  
Biroul de Cadastru și Publicitate Imobiliară Medias

**A. Partea I. Descrierea imobilului**

TEREN Extravilan

Adresa: Jud. Sibiu

Nr. Crt	Nr cadastral Nr. topografic	Suprafața* (mp)	Observații / Referințe
A1		600	Sector cadastral:57 Teren neimprejmuit;

**B. Partea II. Proprietari și acte**

Inscrieri privitoare la dreptul de proprietate și alte drepturi reale	Referințe
/	
Act Administrativ nr. 314, din 26/11/2007 emis de CONSILIUL LOCAL MEDIAS (HOTARARE DE CONSILIU);	
B1	A1
Intabulare, drept de PROPRIETATE, dobandit prin Lege, cota actuala 1/1 1) MUNICIPIUL MEDIAȘ DOMENIUL PRIVAT, CIF:4240677	

**C. Partea III. SARCINI .**

Inscrieri privind dezmembramintele dreptului de proprietate, drepturi reale de garanție și sarcini	Referințe
NU SUNT	

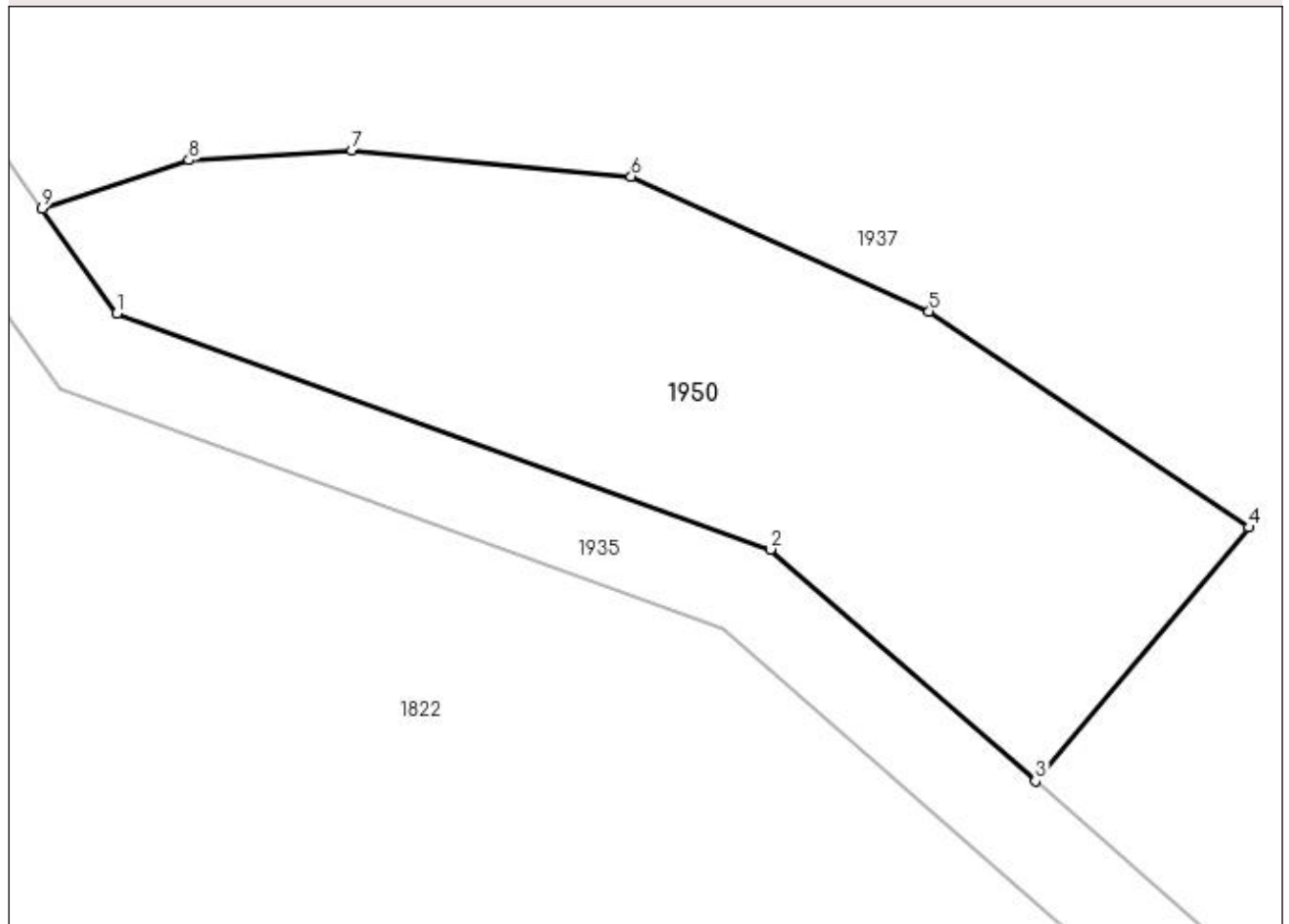
## Anexa Nr. 1 La Partea I

## Teren

Nr cadastral	Suprafața (mp)*	Observații / Referințe
	600	

\* Suprafața este determinată în planul de proiecție Stereo 70.

## DETALII LINIARE IMOBIL



## Date referitoare la teren

Crt	Categorie folosință	Intra vilan	Suprafața (mp)	Tarla	Parcelă	Nr. topo	Observații / Referințe
1	faneata	NU	600	66	3548	-	

## Lungime Segmente

1) Valorile lungimilor segmentelor sunt obținute din proiecție în plan.

Punct început	X / Y	Punct sfârșit	X / Y	Lungime segment (** (m)
1	448.213,367 512.104,882	2	448.242,013 512.094,544	30.454
2	448.242,013 512.094,544	3	448.253,629 512.084,384	15.431
3	448.253,629 512.084,384	4	448.262,976 512.095,5	14.523
4	448.262,976 512.095,5	5	448.248,958 512.104,968	16.916
5	448.248,958 512.104,968	6	448.235,906 512.110,881	14.329

Punct început	X / Y	Punct sfârșit	X / Y	Lungime segment (** (m)
6	448.235,906 512.110,881	7	448.223,662 512.112,021	12.297
7	448.223,662 512.112,021	8	448.216,533 512.111,588	7.142
8	448.216,533 512.111,588	9	448.210,09 512.109,468	6.784
9	448.210,09 512.109,468	1	448.213,367 512.104,882	5.637

\*\* Lungimile segmentelor sunt determinate în planul de proiecție Stereo 70 și sunt rotunjite la 1 milimetru.

\*\*\* Distanța dintre puncte este formată din segmente cumulate ce sunt mai mici decât valoarea 1 milimetru.





**DATE DESPRE IMOBILUL NR. 1951**

Oficiul de Cadastru și Publicitate Imobiliară SIBIU  
Biroul de Cadastru și Publicitate Imobiliară Medias

**A. Partea I. Descrierea imobilului**

TEREN Extravilan

Adresa: Jud. Sibiu

Nr. Crt	Nr cadastral Nr. topografic	Suprafața* (mp)	Observații / Referințe
A1		1.500	Sector cadastral:57 Teren neimprejmuit;

**B. Partea II. Proprietari și acte**

Inscrieri privitoare la dreptul de proprietate și alte drepturi reale	Referințe
/	
Act Administrativ nr. 314, din 26/11/2007 emis de CONSILIUL LOCAL MEDIAS (HOTARARE DE CONSILIU);	
B1	A1
Intabulare, drept de PROPRIETATE, dobandit prin Lege, cota actuala 1/1 1) MUNICIPIUL MEDIAȘ DOMENIUL PRIVAT, CIF:4240677	

**C. Partea III. SARCINI .**

Inscrieri privind dezmembramintele dreptului de proprietate, drepturi reale de garanție și sarcini	Referințe
NU SUNT	

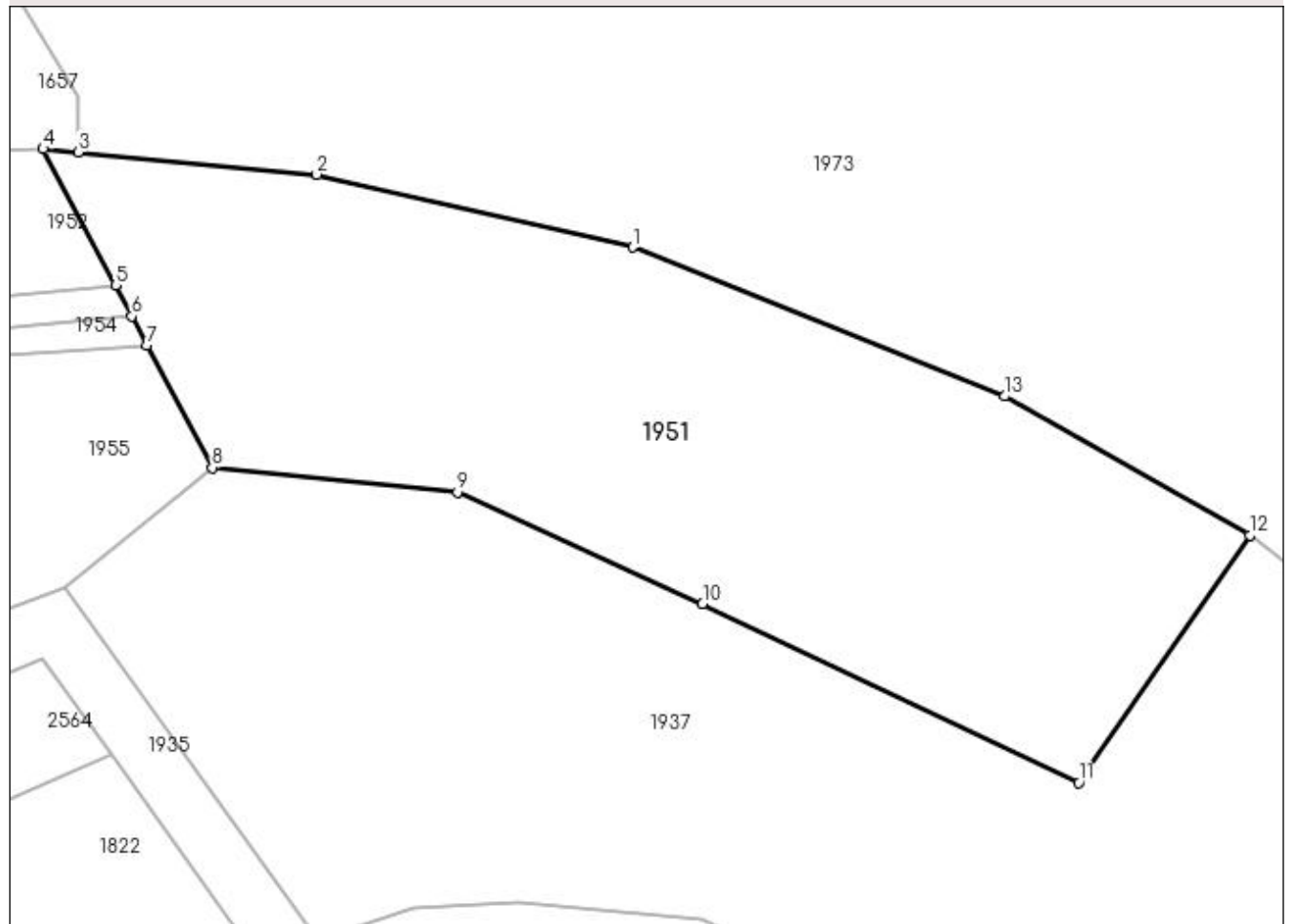
## Anexa Nr. 1 La Partea I

## Teren

Nr cadastral	Suprafața (mp)*	Observații / Referințe
	1.500	

\* Suprafața este determinată în planul de proiecție Stereo 70.

## DETALII LINIARE IMOBIL



## Date referitoare la teren

Crt	Categorie folosință	Intra vilan	Suprafața (mp)	Tarla	Parcelă	Nr. topo	Observații / Referințe
1	faneata	NU	1.500	66	3550	-	

## Lungime Segmente

1) Valorile lungimilor segmentelor sunt obținute din proiecție în plan.

Punct început	X / Y	Punct sfârșit	X / Y	Lungime segment (** (m)
1	448.231,291 512.155,952	2	448.210,079 512.160,849	21.77
2	448.210,079 512.160,849	3	448.194,054 512.162,341	16.094
3	448.194,054 512.162,341	4	448.191,706 512.162,56	2.359
4	448.191,706 512.162,56	5	448.196,562 512.153,41	10.359
5	448.196,562 512.153,41	6	448.197,664 512.151,334	2.35

Punct început	X / Y	Punct sfârșit	X / Y	Lungime segment (** (m)
6	448.197,664 512.151,334	7	448.198,695 512.149,392	2.199
7	448.198,695 512.149,392	8	448.203,062 512.141,167	9.312
8	448.203,062 512.141,167	9	448.219,523 512.139,521	16.544
9	448.219,523 512.139,521	10	448.235,982 512.132,03	18.083
10	448.235,982 512.132,03	11	448.261,248 512.120,027	27.972
11	448.261,248 512.120,027	12	448.272,724 512.136,636	20.189
12	448.272,724 512.136,636	13	448.256,272 512.145,959	18.91
13	448.256,272 512.145,959	1	448.231,291 512.155,952	26.906

\*\* Lungimile segmentelor sunt determinate în planul de proiecție Stereo 70 și sunt rotunjite la 1 milimetru.

\*\*\* Distanța dintre puncte este formată din segmente cumulate ce sunt mai mici decât valoarea 1 milimetru.



**DATE DESPRE IMOBILUL NR. 1952**

Oficiul de Cadastru și Publicitate Imobiliară SIBIU  
Biroul de Cadastru și Publicitate Imobiliară Medias

**A. Partea I. Descrierea imobilului**

TEREN Extravilan

Adresa: Jud. Sibiu

Nr. Crt	Nr cadastral Nr. topografic	Suprafața* (mp)	Observații / Referințe
A1		2.200	Sector cadastral:57 Teren neimprejmuit;

**B. Partea II. Proprietari și acte**

Inscrieri privitoare la dreptul de proprietate și alte drepturi reale	Referințe
/	
Act Normativ nr. 7, din 13/03/1996 emis de PARLAMENTUL ROMANIEI (lege);	
B1	A1
Inscrierea provizorie, drept de PROPRIETATE, dobandit prin Lege, cota actuala 1/1 1) <b>MUNICIPIUL MEDIAS</b> , CIF:4240677, proprietar neidentificat	

**C. Partea III. SARCINI .**

Inscrieri privind dezmembramintele dreptului de proprietate, drepturi reale de garanție și sarcini	Referințe
NU SUNT	

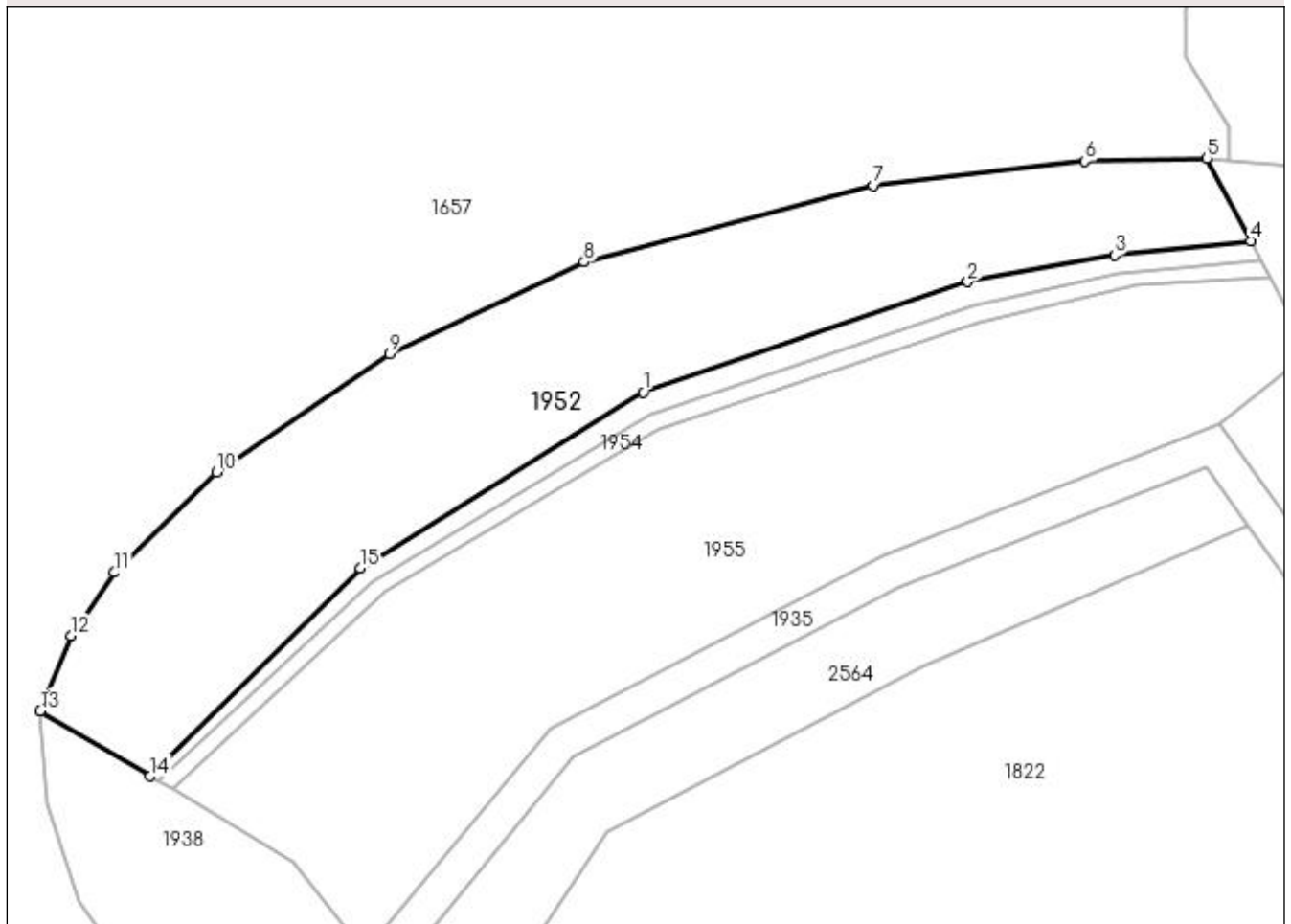
## Anexa Nr. 1 La Partea I

## Teren

Nr cadastral	Suprafața (mp)*	Observații / Referințe
	2.200	

\* Suprafața este determinată în planul de proiecție Stereo 70.

## DETALII LINIARE IMOBIL



## Date referitoare la teren

Crt	Categorie folosință	Intra vilan	Suprafața (mp)	Tarla	Parcelă	Nr. topo	Observații / Referințe
1	faneata	NU	2.200	66	3553	-	

## Lungime Segmente

1) Valorile lungimilor segmentelor sunt obținute din proiecție în plan.

Punct început	X / Y	Punct sfârșit	X / Y	Lungime segment (** (m)
1	448.129,362 512.136,682	2	448.165,272 512.148,879	37.925
2	448.165,272 512.148,879	3	448.181,494 512.151,856	16.493
3	448.181,494 512.151,856	4	448.196,562 512.153,41	15.148
4	448.196,562 512.153,41	5	448.191,706 512.162,56	10.359
5	448.191,706 512.162,56	6	448.178,234 512.162,237	13.476

Punct început	X / Y	Punct sfârşit	X / Y	Lungime segment (** (m)
6	448.178,234 512.162,237	7	448.154,785 512.159,523	23.605
7	448.154,785 512.159,523	8	448.122,871 512.151,077	33.013
8	448.122,871 512.151,077	9	448.101,375 512.140,915	23.777
9	448.101,375 512.140,915	10	448.082,253 512.127,849	23.16
10	448.082,253 512.127,849	11	448.070,912 512.116,763	15.86
11	448.070,912 512.116,763	12	448.066,164 512.109,768	8.454
12	448.066,164 512.109,768	13	448.062,735 512.101,454	8.994
13	448.062,735 512.101,454	14	448.074,889 512.094,238	14.135
14	448.074,889 512.094,238	15	448.098,093 512.117,227	32.664
15	448.098,093 512.117,227	1	448.129,362 512.136,682	36.827

\*\* Lungimile segmentelor sunt determinate în planul de proiecție Stereo 70 și sunt rotunjite la 1 milimetru.

\*\*\* Distanța dintre puncte este formată din segmente cumulate ce sunt mai mici decât valoarea 1 milimetru.





**DATE DESPRE IMOBILUL NR. 1953**

Oficiul de Cadastru și Publicitate Imobiliară SIBIU  
Biroul de Cadastru și Publicitate Imobiliară Medias

**A. Partea I. Descrierea imobilului**

TEREN Extravilan

Adresa: Jud. Sibiu

Nr. Crt	Nr cadastral Nr. topografic	Suprafața* (mp)	Observații / Referințe
A1		300	Sector cadastral:57 Teren neimprejmuit;

**B. Partea II. Proprietari și acte**

Inscrieri privitoare la dreptul de proprietate și alte drepturi reale		Referințe
/		
Act Normativ nr. 7, din 13/03/1996 emis de PARLAMENTUL ROMANIEI (lege);		
B1	Inscrierea provizorie, drept de PROPRIETATE, dobandit prin Lege, cota actuala 1/1 1) <b>MUNICIPIUL MEDIAS</b> , CIF:4240677, proprietar neidentificat	A1

**C. Partea III. SARCINI .**

Inscrieri privind dezmembramintele dreptului de proprietate, drepturi reale de garanție și sarcini	Referințe
NU SUNT	

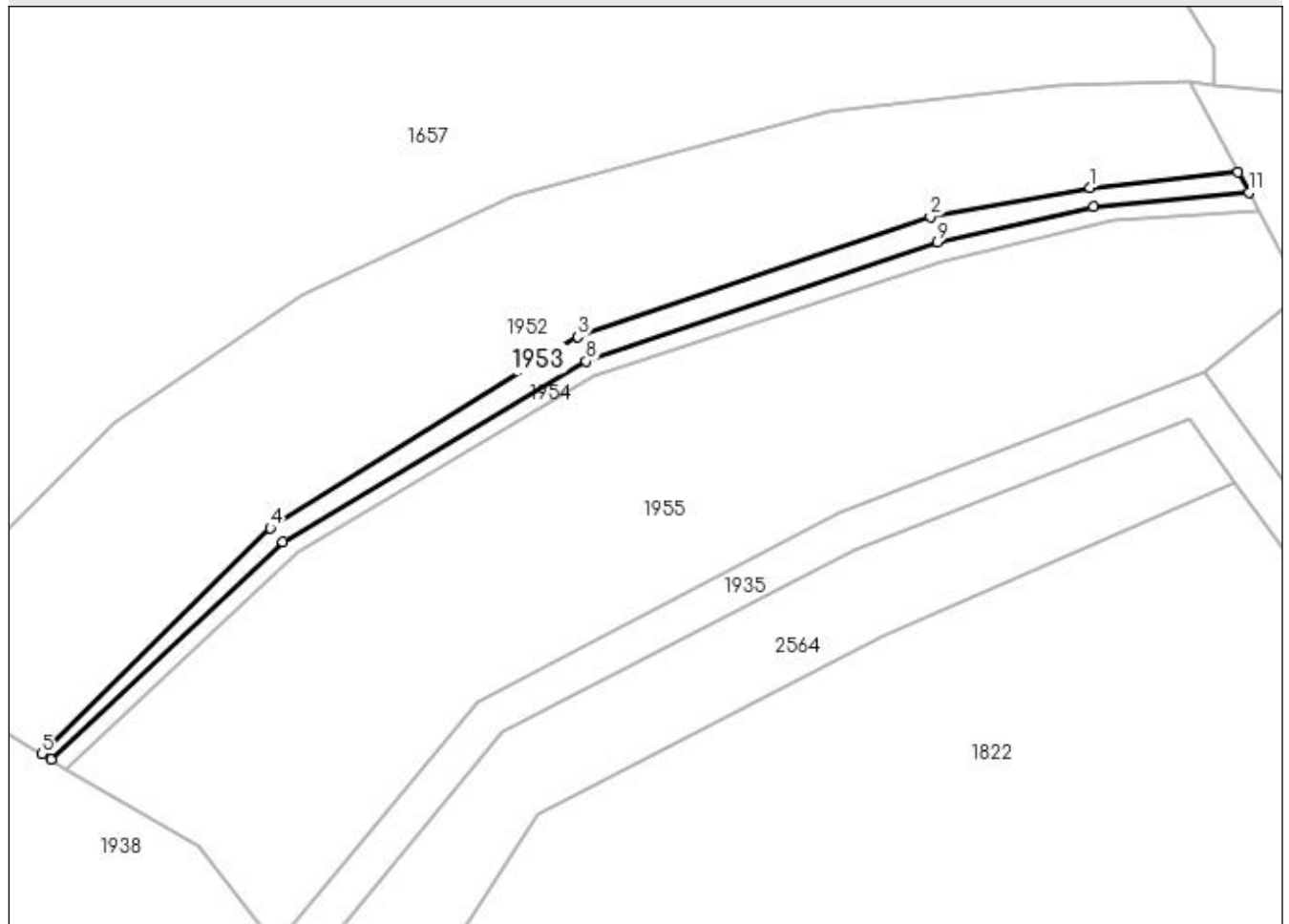
## Anexa Nr. 1 La Partea I

## Teren

Nr cadastral	Suprafaţa (mp)*	Observaţii / Referinţe
	300	

\* Suprafaţa este determinată în planul de proiecţie Stereo 70.

## DETALII LINIARE IMOBIL



## Date referitoare la teren

Crt	Categorie folosinţă	Intra vilan	Suprafaţa (mp)	Tarla	Parcelă	Nr. topo	Observaţii / Referinţe
1	faneata	NU	300	66	3553/1	-	

## Lungime Segmente

1) Valorile lungimilor segmentelor sunt obţinute din proiecţie în plan.

Punct început	X / Y	Punct sfârşit	X / Y	Lungime segment (** (m)
1	448.181,494 512.151,856	2	448.165,272 512.148,879	16.493
2	448.165,272 512.148,879	3	448.129,362 512.136,682	37.925
3	448.129,362 512.136,682	4	448.098,093 512.117,227	36.827
4	448.098,093 512.117,227	5	448.074,889 512.094,238	32.664
5	448.074,889 512.094,238	6	448.075,795 512.093,7	1.053

Punct început	X / Y	Punct sfârșit	X / Y	Lungime segment (** (m)
6	448.075,795 512.093,7	7	448.099,367 512.115,805	32.315
7	448.099,367 512.115,805	8	448.130,222 512.134,177	35.911
8	448.130,222 512.134,177	9	448.165,982 512.146,324	37.766
9	448.165,982 512.146,324	10	448.181,866 512.149,873	16.276
10	448.181,866 512.149,873	11	448.197,664 512.151,334	15.865
11	448.197,664 512.151,334	12	448.196,562 512.153,41	2.35
12	448.196,562 512.153,41	1	448.181,494 512.151,856	15.148

\*\* Lungimile segmentelor sunt determinate în planul de proiecție Stereo 70 și sunt rotunjite la 1 milimetru.

\*\*\* Distanța dintre puncte este formată din segmente cumulate ce sunt mai mici decât valoarea 1 milimetru.



**DATE DESPRE IMOBILUL NR. 1954**

Oficiul de Cadastru și Publicitate Imobiliară SIBIU  
Biroul de Cadastru și Publicitate Imobiliară Medias

**A. Partea I. Descrierea imobilului**

TEREN Extravilan

Adresa: Jud. Sibiu

Nr. Crt	Nr cadastral Nr. topografic	Suprafața* (mp)	Observații / Referințe
A1		248	Sector cadastral:57 Teren neimprejmuit;

**B. Partea II. Proprietari și acte**

Inscrieri privitoare la dreptul de proprietate și alte drepturi reale	Referințe
/	
Act Normativ nr. 7, din 13/03/1996 emis de PARLAMENTUL ROMANIEI (lege);	
B1	A1
Inscrierea provizorie, drept de PROPRIETATE, dobandit prin Lege, cota actuala 1/1 1) <b>MUNICIPIUL MEDIAS</b> , CIF:4240677, proprietar neidentificat	

**C. Partea III. SARCINI .**

Inscrieri privind dezmembramintele dreptului de proprietate, drepturi reale de garanție și sarcini	Referințe
NU SUNT	

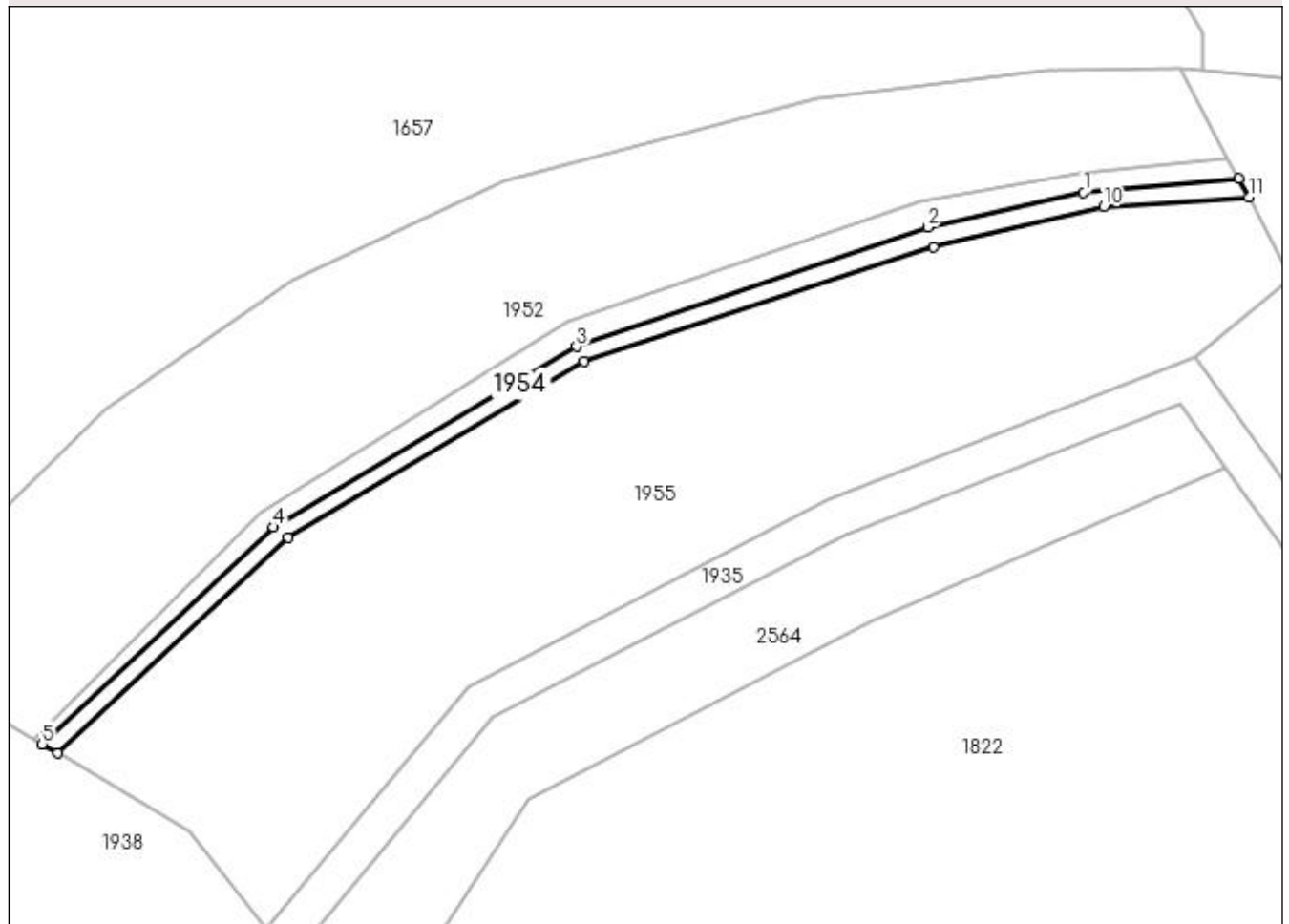
## Anexa Nr. 1 La Partea I

## Teren

Nr cadastral	Suprafața (mp)*	Observații / Referințe
	248	

\* Suprafața este determinată în planul de proiecție Stereo 70.

## DETALII LINIARE IMOBIL



## Date referitoare la teren

Crt	Categorie folosință	Intra vilan	Suprafața (mp)	Tarla	Parcelă	Nr. topo	Observații / Referințe
1	drum	NU	248	66	3552	-	

## Lungime Segmente

1) Valorile lungimilor segmentelor sunt obținute din proiecție în plan.

Punct început	X / Y	Punct sfârșit	X / Y	Lungime segment (** (m)
1	448.181,866 512.149,873	2	448.165,982 512.146,324	16.276
2	448.165,982 512.146,324	3	448.130,222 512.134,177	37.766
3	448.130,222 512.134,177	4	448.099,367 512.115,805	35.911
4	448.099,367 512.115,805	5	448.075,795 512.093,7	32.315
5	448.075,795 512.093,7	6	448.077,366 512.092,768	1.827

Punct început	X / Y	Punct sfârşit	X / Y	Lungime segment (** (m)
6	448.077,366 512.092,768	7	448.100,861 512.114,722	32.156
7	448.100,861 512.114,722	8	448.130,982 512.132,657	35.057
8	448.130,982 512.132,657	9	448.166,543 512.144,371	37.44
9	448.166,543 512.144,371	10	448.183,918 512.148,451	17.847
10	448.183,918 512.148,451	11	448.198,695 512.149,392	14.807
11	448.198,695 512.149,392	12	448.197,664 512.151,334	2.199
12	448.197,664 512.151,334	1	448.181,866 512.149,873	15.865

\*\* Lungimile segmentelor sunt determinate în planul de proiecție Stereo 70 și sunt rotunjite la 1 milimetru.

\*\*\* Distanța dintre puncte este formată din segmente cumulate ce sunt mai mici decât valoarea 1 milimetru.





**DATE DESPRE IMOBILUL NR. 1955**

Oficiul de Cadastru și Publicitate Imobiliară SIBIU  
Biroul de Cadastru și Publicitate Imobiliară Medias

**A. Partea I. Descrierea imobilului**

TEREN Extravilan

Adresa: Jud. Sibiu

Nr. Crt	Nr cadastral Nr. topografic	Suprafața* (mp)	Observații / Referințe
A1		2.800	Sector cadastral:57 Teren neimprejmuit;

**B. Partea II. Proprietari și acte**

Inscrieri privitoare la dreptul de proprietate și alte drepturi reale	Referințe
/	
Act Normativ nr. 7, din 13/03/1996 emis de PARLAMENTUL ROMANIEI (lege);	
B1	A1
Inscrierea provizorie, drept de PROPRIETATE, dobandit prin Lege, cota actuala 1/1 1) <b>MUNICIPIUL MEDIAS</b> , CIF:4240677, proprietar neidentificat	

**C. Partea III. SARCINI .**

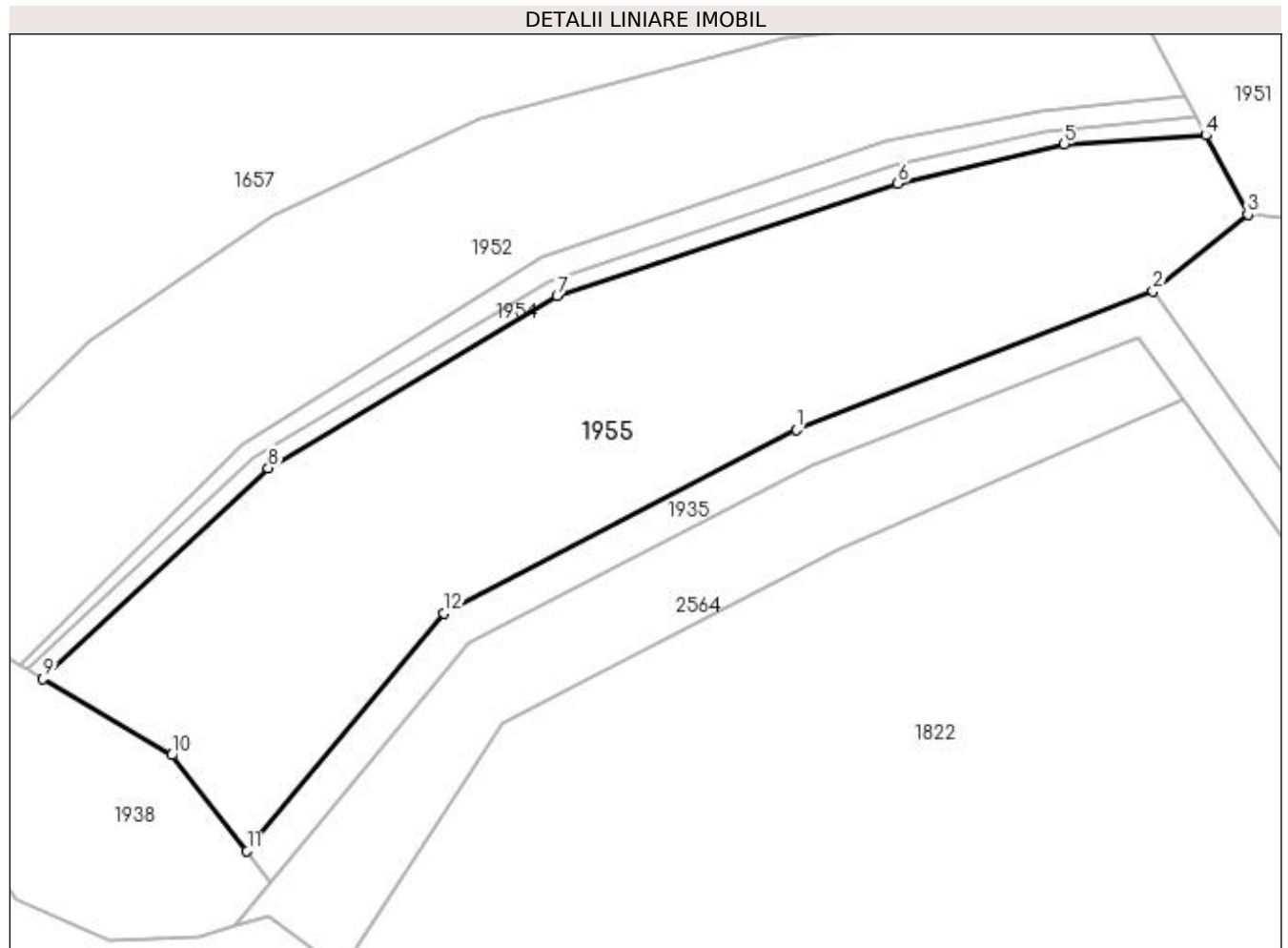
Inscrieri privind dezmembramintele dreptului de proprietate, drepturi reale de garanție și sarcini	Referințe
NU SUNT	

## Anexa Nr. 1 La Partea I

## Teren

Nr cadastral	Suprafața (mp)*	Observații / Referințe
	2.800	

\* Suprafața este determinată în planul de proiecție Stereo 70.



## Date referitoare la teren

Crt	Categorie folosință	Intra vilan	Suprafața (mp)	Tarla	Parcelă	Nr. topo	Observații / Referințe
1	faneata	NU	2.800	66	3551	-	

## Lungime Segmente

1) Valorile lungimilor segmentelor sunt obținute din proiecție în plan.

Punct început	X / Y	Punct sfârșit	X / Y	Lungime segment (** (m)
1	448.155,938 512.118,699	2	448.193,152 512.133,163	39.926
2	448.193,152 512.133,163	3	448.203,062 512.141,167	12.738
3	448.203,062 512.141,167	4	448.198,695 512.149,392	9.312
4	448.198,695 512.149,392	5	448.183,918 512.148,451	14.807
5	448.183,918 512.148,451	6	448.166,543 512.144,371	17.847

Punct început	X / Y	Punct sfârşit	X / Y	Lungime segment (** (m)
6	448.166,543 512.144,371	7	448.130,982 512.132,657	37.44
7	448.130,982 512.132,657	8	448.100,861 512.114,722	35.057
8	448.100,861 512.114,722	9	448.077,366 512.092,768	32.156
9	448.077,366 512.092,768	10	448.090,794 512.084,796	15.616
10	448.090,794 512.084,796	11	448.098,639 512.074,829	12.684
11	448.098,639 512.074,829	12	448.119,153 512.099,584	32.15
12	448.119,153 512.099,584	1	448.155,938 512.118,699	41.454

\*\* Lungimile segmentelor sunt determinate în planul de proiecție Stereo 70 și sunt rotunjite la 1 milimetru.

\*\*\* Distanța dintre puncte este formată din segmente cumulate ce sunt mai mici decât valoarea 1 milimetru.



**DATE DESPRE IMOBILUL NR. 1956**

Oficiul de Cadastru și Publicitate Imobiliară SIBIU  
Biroul de Cadastru și Publicitate Imobiliară Medias

**A. Partea I. Descrierea imobilului**

TEREN Extravilan

Adresa: Jud. Sibiu

Nr. Crt	Nr cadastral Nr. topografic	Suprafața* (mp)	Observații / Referințe
A1		2.100	Sector cadastral:57 Teren neimprejmuit;

**B. Partea II. Proprietari și acte**

Inscrieri privitoare la dreptul de proprietate și alte drepturi reale		Referințe
/		
Act Administrativ nr. 314, din 26/11/2007 emis de CONSILIUL LOCAL MEDIAS (HOTARARE DE CONSILIU);		
B1	Intabulare, drept de PROPRIETATE, dobandit prin Lege, cota actuala 1/1 1) MUNICIPIUL MEDIAȘ DOMENIUL PRIVAT, CIF:4240677	A1

**C. Partea III. SARCINI .**

Inscrieri privind dezmembramintele dreptului de proprietate, drepturi reale de garanție și sarcini	Referințe
NU SUNT	

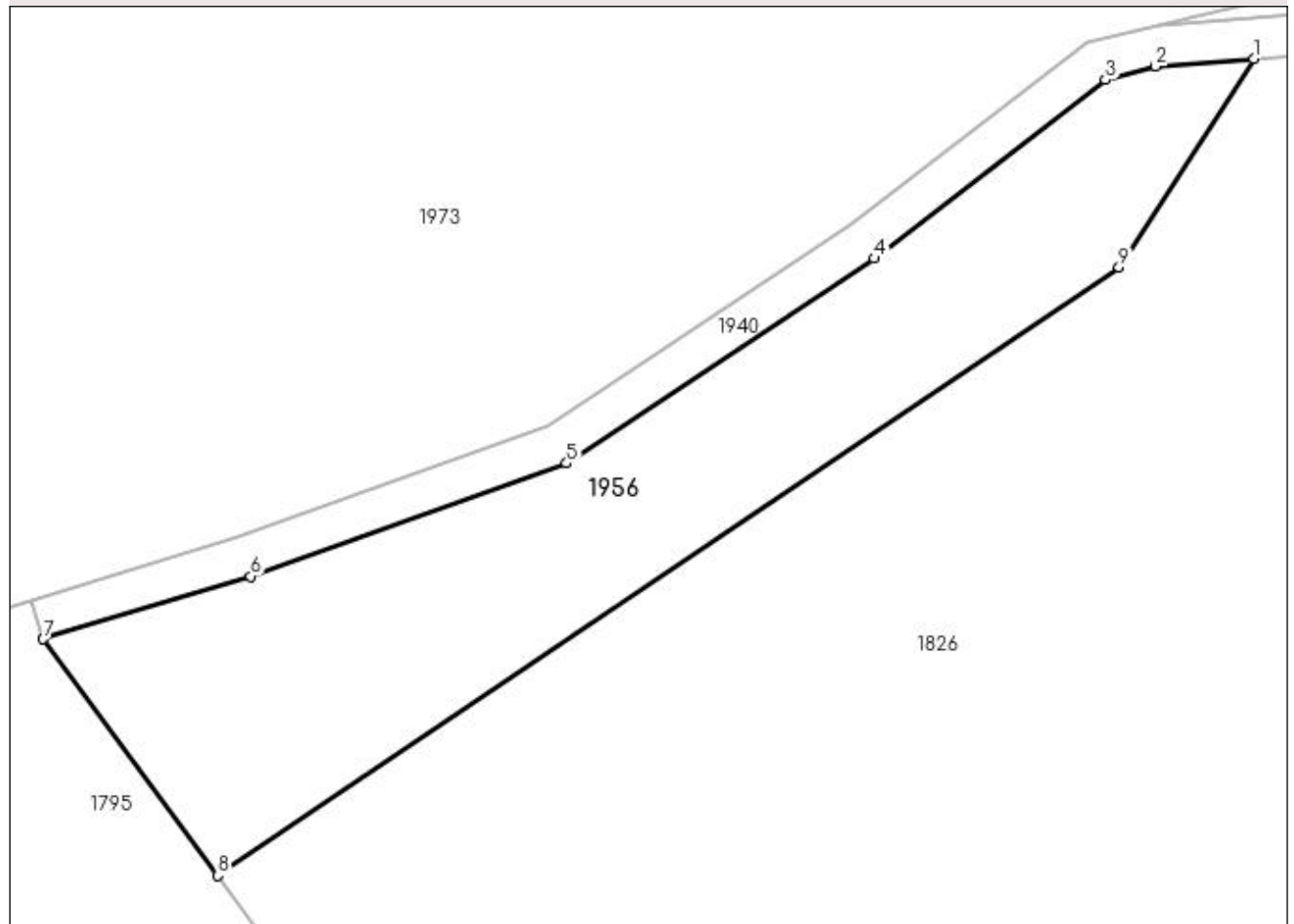
## Anexa Nr. 1 La Partea I

## Teren

Nr cadastral	Suprafața (mp)*	Observații / Referințe
	2.100	

\* Suprafața este determinată în planul de proiecție Stereo 70.

## DETALII LINIARE IMOBIL



## Date referitoare la teren

Crt	Categorie folosință	Intra vilan	Suprafața (mp)	Tarla	Parcelă	Nr. topo	Observații / Referințe
1	arabil	NU	2.100	66	3539/11	-	

## Lungime Segmente

1) Valorile lungimilor segmentelor sunt obținute din proiecție în plan.

Punct început	X / Y	Punct sfârșit	X / Y	Lungime segment (** (m)
1	448.616,298 512.225,716	2	448.606,674 512.224,975	9.652
2	448.606,674 512.224,975	3	448.601,753 512.223,648	5.097
3	448.601,753 512.223,648	4	448.579,123 512.206,159	28.601
4	448.579,123 512.206,159	5	448.548,992 512.186,097	36.199
5	448.548,992 512.186,097	6	448.518,031 512.175,016	32.885

Punct început	X / Y	Punct sfârșit	X / Y	Lungime segment (** (m)
6	448.518,031 512.175,016	7	448.497,707 512.168,88	21.23
7	448.497,707 512.168,88	8	448.514,817 512.145,693	28.817
8	448.514,817 512.145,693	9	448.603,085 512.205,308	106.514
9	448.603,085 512.205,308	1	448.616,298 512.225,716	24.311

\*\* Lungimile segmentelor sunt determinate în planul de proiecție Stereo 70 și sunt rotunjite la 1 milimetru.

\*\*\* Distanța dintre puncte este formată din segmente cumulate ce sunt mai mici decât valoarea 1 milimetru.





**DATE DESPRE IMOBILUL NR. 1957**

Oficiul de Cadastru și Publicitate Imobiliară SIBIU  
Biroul de Cadastru și Publicitate Imobiliară Medias

**A. Partea I. Descrierea imobilului**

TEREN Extravilan

Adresa: Jud. Sibiu

Nr. Crt	Nr cadastral Nr. topografic	Suprafața* (mp)	Observații / Referințe
A1		3.049	Sector cadastral:57 Teren neimprejmuit;

**B. Partea II. Proprietari și acte**

Inscrieri privitoare la dreptul de proprietate și alte drepturi reale	Referințe
/	
Act Normativ nr. 7, din 13/03/1996 emis de PARLAMENTUL ROMANIEI (lege);	
B1	A1
Inscrierea provizorie, drept de PROPRIETATE, dobandit prin Lege, cota actuala 1/1 1) <b>MUNICIPIUL MEDIAS</b> , CIF:4240677, proprietar neidentificat	

**C. Partea III. SARCINI .**

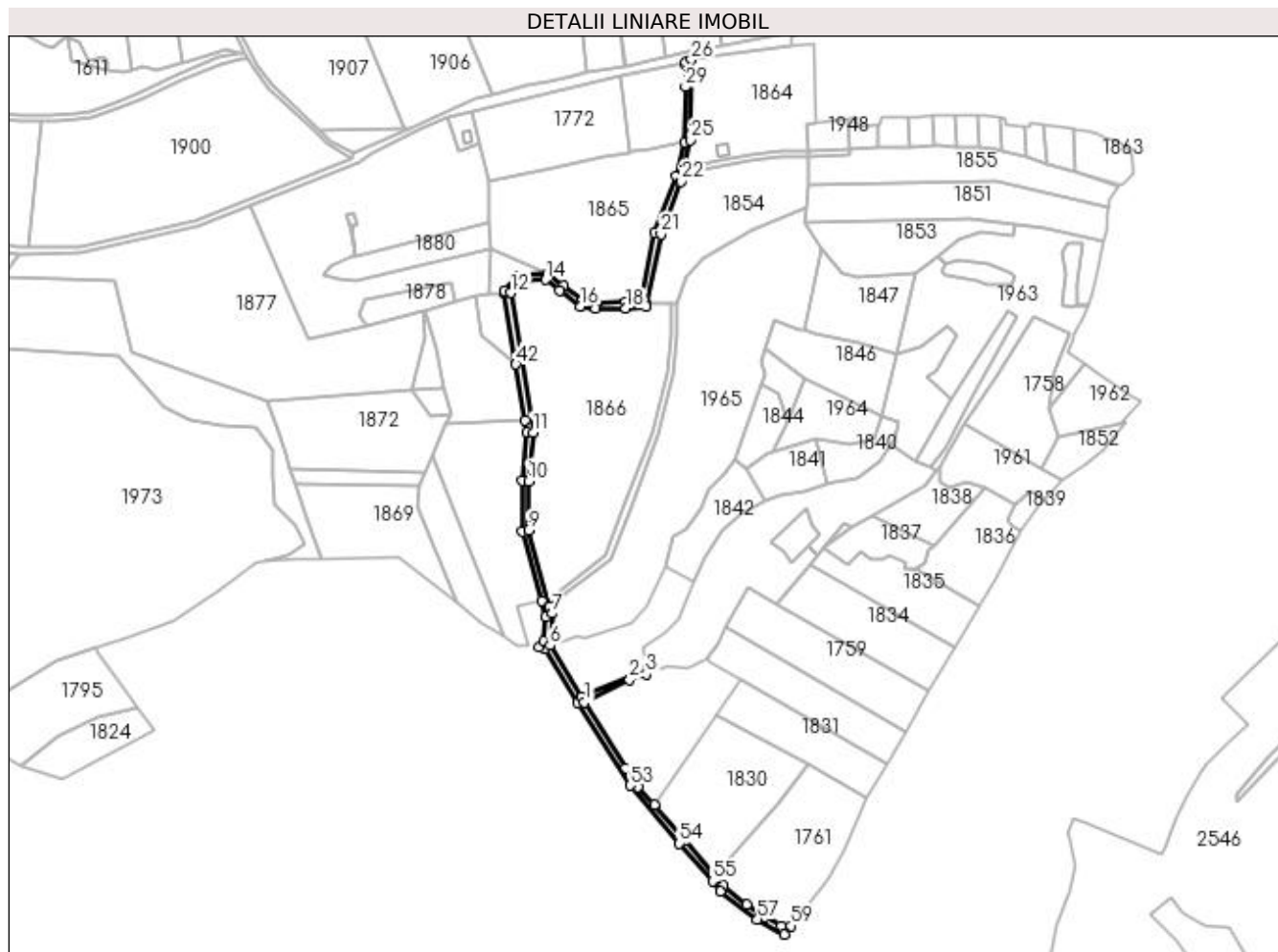
Inscrieri privind dezmembramintele dreptului de proprietate, drepturi reale de garanție și sarcini	Referințe
NU SUNT	

## Anexa Nr. 1 La Partea I

## Teren

Nr cadastral	Suprafața (mp)*	Observații / Referințe
	3.049	

\* Suprafața este determinată în planul de proiecție Stereo 70.



## Date referitoare la teren

Crt	Categorie folosință	Intra vilan	Suprafața (mp)	Tarla	Parcelă	Nr. topo	Observații / Referințe
1	drum	NU	3.049	66	3537	-	

## Lungime Segmente

1) Valorile lungimilor segmentelor sunt obținute din proiecție în plan.

Punct început	X / Y	Punct sfârșit	X / Y	Lungime segment	Punct început	X / Y	Punct sfârșit	X / Y	Lungime segment	Punct început	X / Y	Punct sfârșit	X / Y	Lungime segment
1	448.814,014 512.137,531	2	448.843,219 512.151,798	32.503	2	448.843,219 512.151,798	3	448.853,964 512.155,651	11.415	3	448.853,964 512.155,651	4	448.853,964 512.158,639	2.988
4	448.853,964 512.158,639	5	448.812,1 512.140,659	45.562	5	448.812,1 512.140,659	6	448.791,585 512.174,178	39.299	6	448.791,585 512.174,178	7	448.793,169 512.195,024	20.905
7	448.793,169 512.195,024	8	448.791,252 512.199,629	4.988	8	448.791,252 512.199,629	9	448.777,593 512.248,857	51.088	9	448.777,593 512.248,857	10	448.777,588 512.280,81	31.953
10	448.777,588 512.280,81	11	448.780,594 512.312,473	31.805	11	448.780,594 512.312,473	12	448.766,06 512.403,212	91.896	12	448.766,06 512.403,212	13	448.772,819 512.410,651	10.051
13	448.772,819 512.410,651	14	448.788,772 512.411,581	15.98	14	448.788,772 512.411,581	15	448.797,745 512.404,588	11.377	15	448.797,745 512.404,588	16	448.811,207 512.394,424	16.868
16	448.811,207 512.394,424	17	448.821,418 512.392,747	10.348	17	448.821,418 512.392,747	18	448.840,749 512.392,948	19.333	18	448.840,749 512.392,948	19	448.854,078 512.394,065	13.375

Punct început	X / Y	Punct sfârșit	X / Y	Lungime segment	Punct început	X / Y	Punct sfârșit	X / Y	Lungime segment	Punct început	X / Y	Punct sfârșit	X / Y	Lungime segment
19	448.854,078 512.394,065	20	448.854,214 512.395,904	1.844	20	448.854,214 512.395,904	21	448.863,591 512.441,106	46.164	21	448.863,591 512.441,106	22	448.876,724 512.475,469	36.788
22	448.876,724 512.475,469	23	448.878,005 512.480,954	5.633	23	448.878,005 512.480,954	24	448.878,983 512.485,142	4.3	24	448.878,983 512.485,142	25	448.882,988 512.502,284	17.604
25	448.882,988 512.502,284	26	448.883,406 512.554,466	52.184	26	448.883,406 512.554,466	27	448.879,474 512.552,543	4.377	27	448.879,474 512.552,543	28	448.879,531 512.551,024	1.52
28	448.879,531 512.551,024	29	448.879,435 512.536,837	14.187	29	448.879,435 512.536,837	30	448.878,973 512.501,194	35.646	30	448.878,973 512.501,194	31	448.873,77 512.478,946	22.848
31	448.873,77 512.478,946	32	448.859,739 512.442,233	39.303	32	448.859,739 512.442,233	33	448.850,752 512.397,8	45.332	33	448.850,752 512.397,8	34	448.840,561 512.396,946	10.227
34	448.840,561 512.396,946	35	448.821,723 512.396,751	18.839	35	448.821,723 512.396,751	36	448.812,829 512.398,211	9.013	36	448.812,829 512.398,211	37	448.800,18 512.407,762	15.85
37	448.800,18 512.407,762	38	448.790,043 512.415,662	12.852	38	448.790,043 512.415,662	39	448.770,956 512.414,55	19.118	39	448.770,956 512.414,55	40	448.761,807 512.404,479	13.607
40	448.761,807 512.404,479	41	448.762,075 512.402,805	1.695	41	448.762,075 512.402,805	42	448.769,454 512.356,73	46.662	42	448.769,454 512.356,73	43	448.775,253 512.320,529	36.662
43	448.775,253 512.320,529	44	448.776,564 512.312,344	8.289	44	448.776,564 512.312,344	45	448.773,588 512.280,999	31.486	45	448.773,588 512.280,999	46	448.773,593 512.248,312	32.687
46	448.773,593 512.248,312	47	448.786,099 512.203,24	46.775	47	448.786,099 512.203,24	48	448.788,99 512.192,821	10.812	48	448.788,99 512.192,821	49	448.787,792 512.177,06	15.807
49	448.787,792 512.177,06	50	448.784,33 512.173,22	5.17	50	448.784,33 512.173,22	51	448.788,385 512.171,744	4.315	51	448.788,385 512.171,744	52	448.809,536 512.137,185	40.518
52	448.809,536 512.137,185	53	448.843,506 512.083,247	63.743	53	448.843,506 512.083,247	54	448.875,654 512.045,736	49.402	54	448.875,654 512.045,736	55	448.897,294 512.021,278	32.657
55	448.897,294 512.021,278	56	448.902,006 512.014,618	8.158	56	448.902,006 512.014,618	57	448.926,22 511.996,474	30.258	57	448.926,22 511.996,474	58	448.943,637 511.986,707	19.969
58	448.943,637 511.986,707	59	448.948,235 511.992,175	7.144	59	448.948,235 511.992,175	60	448.942,003 511.992,236	6.232	60	448.942,003 511.992,236	61	448.931,216 511.998,103	12.279
61	448.931,216 511.998,103	62	448.919,238 512.005,801	14.238	62	448.919,238 512.005,801	63	448.904,358 512.018,311	19.44	63	448.904,358 512.018,311	64	448.898,315 512.025,307	9.245
64	448.898,315 512.025,307	65	448.878,671 512.048,363	30.29	65	448.878,671 512.048,363	66	448.859,512 512.070,717	29.441	66	448.859,512 512.070,717	67	448.848,852 512.082,265	15.716
67	448.848,852 512.082,265	68	448.840,97 512.094,779	14.79	68	448.840,97 512.094,779	1	448.814,014 512.137,531	50.541					

\*\* Lungimile segmentelor sunt determinate în planul de proiecție Stereo 70 și sunt rotunjite la 1 milimetru.

\*\*\* Distanța dintre puncte este formată din segmente cumulate ce sunt mai mici decât valoarea 1 milimetru.



**DATE DESPRE IMOBILUL NR. 1958**

Oficiul de Cadastru și Publicitate Imobiliară SIBIU  
Biroul de Cadastru și Publicitate Imobiliară Medias

**A. Partea I. Descrierea imobilului**

TEREN Extravilan

Adresa: Jud. Sibiu

Nr. Crt	Nr cadastral Nr. topografic	Suprafața* (mp)	Observații / Referințe
A1		50	Sector cadastral:57 Teren neimprejmuit;

**B. Partea II. Proprietari și acte**

Inscrieri privitoare la dreptul de proprietate și alte drepturi reale	Referințe
/	
Act Normativ nr. 7, din 13/03/1996 emis de PARLAMENTUL ROMANIEI (lege);	
B1	A1
Inscrierea provizorie, drept de PROPRIETATE, dobandit prin Lege, cota actuala 1/1 1) <b>MUNICIPIUL MEDIAS</b> , CIF:4240677, proprietar neidentificat	

**C. Partea III. SARCINI .**

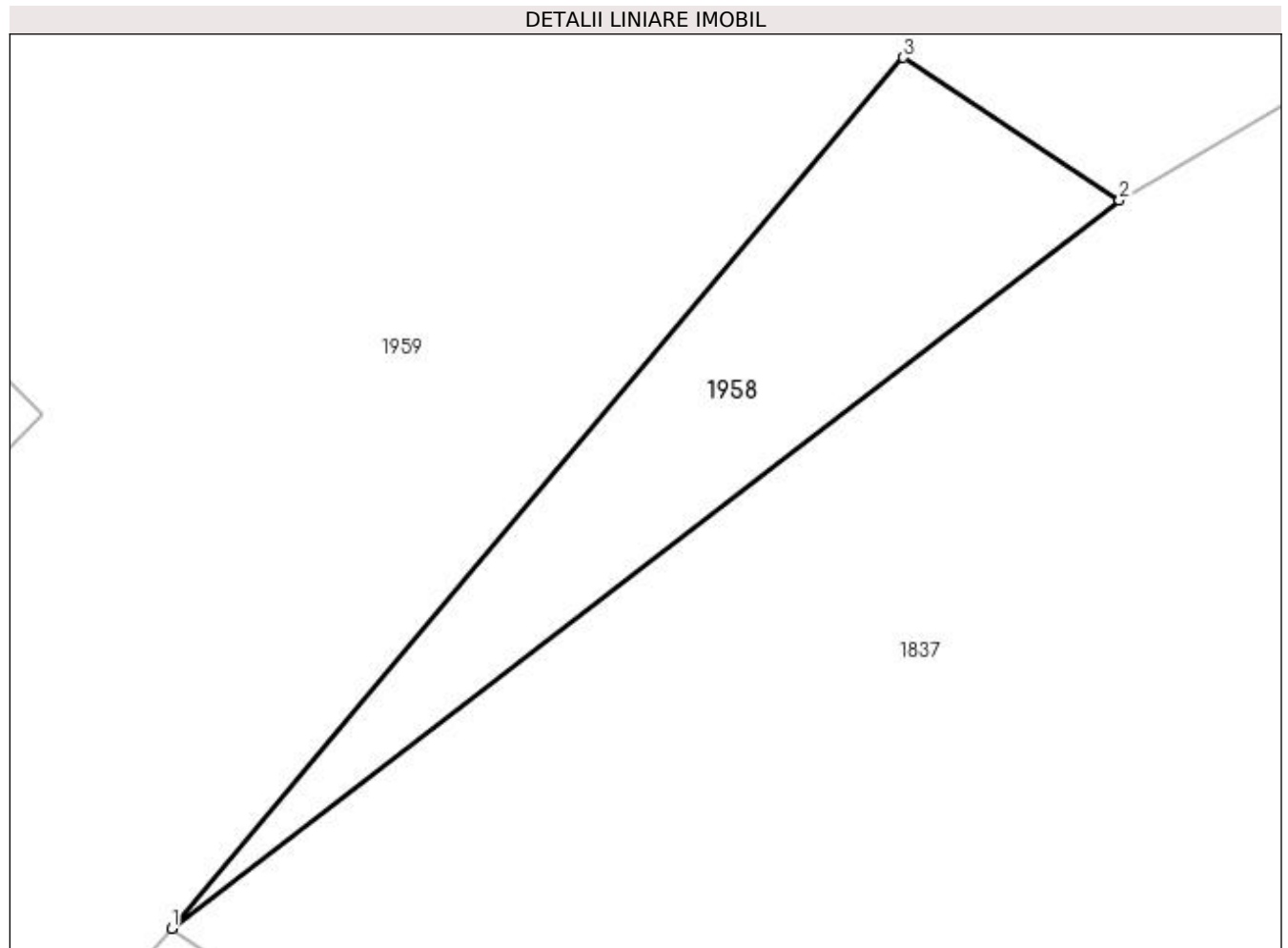
Inscrieri privind dezmembramintele dreptului de proprietate, drepturi reale de garanție și sarcini	Referințe
NU SUNT	

## Anexa Nr. 1 La Partea I

## Teren

Nr cadastral	Suprafața (mp)*	Observații / Referințe
	50	

\* Suprafața este determinată în planul de proiecție Stereo 70.



## Date referitoare la teren

Crt	Categorie folosință	Intravilan	Suprafața (mp)	Tarla	Parcelă	Nr. topo	Observații / Referințe
1	faneata	NU	50	66	3531	-	

## Lungime Segmente

1) Valorile lungimilor segmentelor sunt obținute din proiecție în plan.

Punct început	X / Y	Punct sfârșit	X / Y	Lungime segment (** (m)
1	448.969,437 512.237,126	2	448.987,044 512.250,64	22.196
2	448.987,044 512.250,64	3	448.983,032 512.253,284	4.806
3	448.983,032 512.253,284	1	448.969,437 512.237,126	21.116

\*\* Lungimile segmentelor sunt determinate în planul de proiecție Stereo 70 și sunt rotunjite la 1 milimetru.

\*\*\* Distanța dintre puncte este formată din segmente cumulate ce sunt mai mici decât valoarea 1 milimetru.

**DATE DESPRE IMOBILUL NR. 1959**

Oficiul de Cadastru și Publicitate Imobiliară SIBIU  
Biroul de Cadastru și Publicitate Imobiliară Medias

**A. Partea I. Descrierea imobilului**

TEREN Extravilan

Adresa: Jud. Sibiu

Nr. Crt	Nr cadastral Nr. topografic	Suprafața* (mp)	Observații / Referințe
A1		7.513	Sector cadastral:57 Teren neimprejmuit;

**B. Partea II. Proprietari și acte**

Inscrieri privitoare la dreptul de proprietate și alte drepturi reale	Referințe
/	
Act Normativ nr. 7, din 13/03/1996 emis de PARLAMENTUL ROMANIEI (lege);	
B1	A1
Inscrierea provizorie, drept de PROPRIETATE, dobandit prin Lege, cota actuala 1/1 1) <b>MUNICIPIUL MEDIAS</b> , CIF:4240677, proprietar neidentificat	

**C. Partea III. SARCINI .**

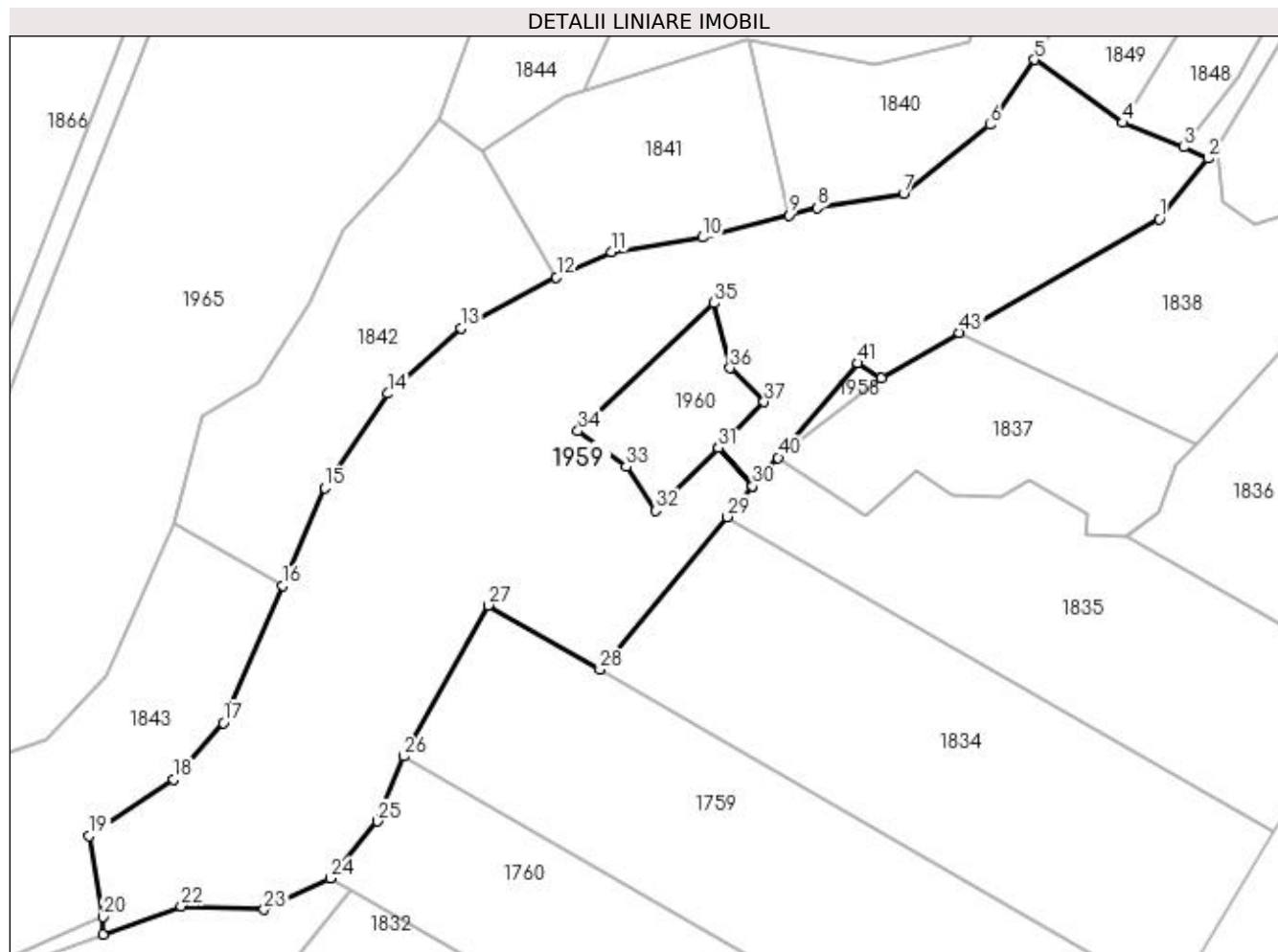
Inscrieri privind dezmembramintele dreptului de proprietate, drepturi reale de garanție și sarcini	Referințe
NU SUNT	

## Anexa Nr. 1 La Partea I

## Teren

Nr cadastral	Suprafața (mp)*	Observații / Referințe
	7.513	

\* Suprafața este determinată în planul de proiecție Stereo 70.



## Date referitoare la teren

Crt	Categorie folosință	Intravilan	Suprafața (mp)	Tarla	Parcelă	Nr. topo	Observații / Referințe
1	faneata	NU	7.513	66	3524/2	-	

## Lungime Segmente

1) Valorile lungimilor segmentelor sunt obținute din proiecție în plan.

Punct început	X / Y	Punct sfârșit	X / Y	Lungime segment	Punct început	X / Y	Punct sfârșit	X / Y	Lungime segment	Punct început	X / Y	Punct sfârșit	X / Y	Lungime segment
1	449.034,593 512.277,911	2	449.042,904 512.288,284	13.29 2	2	449.042,904 512.288,284	3	449.038,786 512.290,184	4.536	3	449.038,786 512.290,184	4	449.028,39 512.294,353	11.2
4	449.028,39 512.294,353	5	449.013,249 512.305,131	18.58 5	5	449.013,249 512.305,131	6	449.005,641 512.294,021	13.46 5	6	449.005,641 512.294,021	7	448.990,875 512.282,228	18.89 7
7	448.990,875 512.282,228	8	448.976,15 512.279,798	14.92 4	8	448.976,15 512.279,798	9	448.971,253 512.278,542	5.055	9	448.971,253 512.278,542	10	448.956,488 512.274,756	15.24 3
10	448.956,488 512.274,756	11	448.940,964 512.272,3	15.71 7	11	448.940,964 512.272,3	12	448.931,542 512.267,966	10.37 1	12	448.931,542 512.267,966	13	448.915,198 512.259,224	18.53 5
13	448.915,198 512.259,224	14	448.902,761 512.248,071	16.70 5	14	448.902,761 512.248,071	15	448.891,873 512.231,987	19.42 2	15	448.891,873 512.231,987	16	448.884,768 512.215,279	18.15 7
16	448.884,768 512.215,279	17	448.874,563 512.191,777	25.62 2	17	448.874,563 512.191,777	18	448.866,07 512.182,112	12.86 7	18	448.866,07 512.182,112	19	448.851,676 512.172,477	17.32 1



Punct început	X / Y	Punct sfârșit	X / Y	Lungime segment	Punct început	X / Y	Punct sfârșit	X / Y	Lungime segment	Punct început	X / Y	Punct sfârșit	X / Y	Lungime segment
19	448.851,676 512.172,477	20	448.853,964 512.158,639	14.026	20	448.853,964 512.158,639	21	448.853,964 512.155,651	2.988	21	448.853,964 512.155,651	22	448.867,384 512.160,462	14.256
22	448.867,384 512.160,462	23	448.881,566 512.159,865	14.195	23	448.881,566 512.159,865	24	448.892,889 512.165,245	12.536	24	448.892,889 512.165,245	25	448.900,947 512.174,994	12.649
25	448.900,947 512.174,994	26	448.905,466 512.186,045	11.939	26	448.905,466 512.186,045	27	448.919,855 512.211,912	29.6	27	448.919,855 512.211,912	28	448.938,947 512.200,896	22.042
28	448.938,947 512.200,896	29	448.960,715 512.226,99	33.982	29	448.960,715 512.226,99	30	448.965,096 512.232,242	6.84	30	448.965,096 512.232,242	31	448.959,232 512.238,802	8.799
31	448.959,232 512.238,802	32	448.948,552 512.228,062	15.147	32	448.948,552 512.228,062	33	448.943,467 512.235,555	9.056	33	448.943,467 512.235,555	34	448.935,228 512.241,699	10.277
34	448.935,228 512.241,699	35	448.958,526 512.263,533	31.93	35	448.958,526 512.263,533	36	448.961,214 512.252,454	11.4	36	448.961,214 512.252,454	37	448.967,044 512.246,658	8.221
37	448.967,044 512.246,658	38	448.959,24 512.238,81	11.068	38	448.959,24 512.238,81	39	448.965,112 512.232,268	8.791	39	448.965,112 512.232,268	40	448.969,437 512.237,126	6.504
40	448.969,437 512.237,126	41	448.983,032 512.253,284	21.116	41	448.983,032 512.253,284	42	448.987,044 512.250,64	4.806	42	448.987,044 512.250,64	43	449.000,402 512.258,478	15.487
43	449.000,402 512.258,478	1	449.034,593 512.277,911	39.328										

\*\* Lungimile segmentelor sunt determinate în planul de proiecție Stereo 70 și sunt rotunjite la 1 milimetru.

\*\*\* Distanța dintre puncte este formată din segmente cumulate ce sunt mai mici decât valoarea 1 milimetru.



**DATE DESPRE IMOBILUL NR. 1960**

Oficiul de Cadastru și Publicitate Imobiliară SIBIU  
Biroul de Cadastru și Publicitate Imobiliară Medias

**A. Partea I. Descrierea imobilului**

TEREN Extravilan

Adresa: Jud. Sibiu

Nr. Crt	Nr cadastral Nr. topografic	Suprafața* (mp)	Observații / Referințe
A1		500	Sector cadastral:57 Teren neimprejmuit;

**B. Partea II. Proprietari și acte**

Inscrieri privitoare la dreptul de proprietate și alte drepturi reale	Referințe
/	
Act Administrativ nr. 314, din 26/11/2007 emis de CONSILIUL LOCAL MEDIAS (HOTARARE DE CONSILIU);	
B1	A1
Intabulare, drept de PROPRIETATE, dobandit prin Lege, cota actuala 1/1 1) MUNICIPIUL MEDIAȘ DOMENIUL PRIVAT, CIF:4240677	

**C. Partea III. SARCINI .**

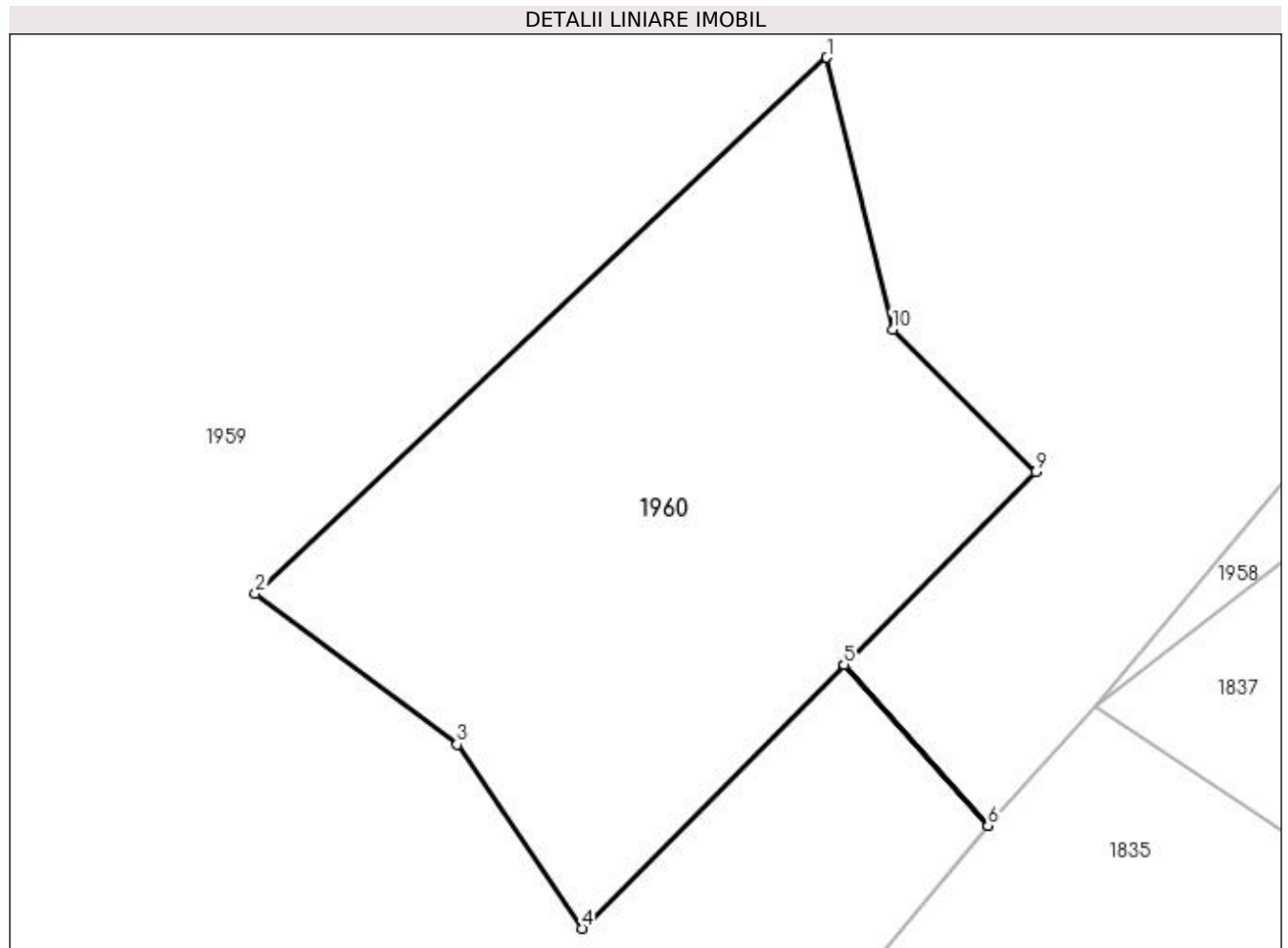
Inscrieri privind dezmembramintele dreptului de proprietate, drepturi reale de garanție și sarcini	Referințe
NU SUNT	

## Anexa Nr. 1 La Partea I

## Teren

Nr cadastral	Suprafața (mp)*	Observații / Referințe
	500	

\* Suprafața este determinată în planul de proiecție Stereo 70.



## Date referitoare la teren

Crt	Categorie folosință	Intra vilan	Suprafața (mp)	Tarla	Parcelă	Nr. topo	Observații / Referințe
1	faneata	NU	500	66	3528	-	

## Lungime Segmente

1) Valorile lungimilor segmentelor sunt obținute din proiecție în plan.

Punct început	X / Y	Punct sfârșit	X / Y	Lungime segment (** (m)
1	448.958,526 512.263,533	2	448.935,228 512.241,699	31.93
2	448.935,228 512.241,699	3	448.943,467 512.235,555	10.277
3	448.943,467 512.235,555	4	448.948,552 512.228,062	9.056
4	448.948,552 512.228,062	5	448.959,232 512.238,802	15.147
5	448.959,232 512.238,802	6	448.965,096 512.232,242	8.799

Punct început	X / Y	Punct sfârșit	X / Y	Lungime segment (** (m)
6	448.965,096 512.232,242	7	448.965,112 512.232,268	0.03
7	448.965,112 512.232,268	8	448.959,24 512.238,81	8.791
8	448.959,24 512.238,81	9	448.967,044 512.246,658	11.068
9	448.967,044 512.246,658	10	448.961,214 512.252,454	8.221
10	448.961,214 512.252,454	1	448.958,526 512.263,533	11.4

\*\* Lungimile segmentelor sunt determinate în planul de proiecție Stereo 70 și sunt rotunjite la 1 milimetru.

\*\*\* Distanța dintre puncte este formată din segmente cumulate ce sunt mai mici decât valoarea 1 milimetru.



**DATE DESPRE IMOBILUL NR. 1961**

Oficiul de Cadastru și Publicitate Imobiliară SIBIU  
Biroul de Cadastru și Publicitate Imobiliară Medias

**A. Partea I. Descrierea imobilului**

TEREN Extravilan

Adresa: Jud. Sibiu

Nr. Crt	Nr cadastral Nr. topografic	Suprafața* (mp)	Observații / Referințe
A1		2.093	Sector cadastral:57 Teren neimprejmuit;

**B. Partea II. Proprietari și acte**

Inscrieri privitoare la dreptul de proprietate și alte drepturi reale	Referințe
/	
Act Normativ nr. 7, din 13/03/1996 emis de PARLAMENTUL ROMANIEI (lege);	
B1	A1
Inscrierea provizorie, drept de PROPRIETATE, dobandit prin Lege, cota actuala 1/1 1) <b>MUNICIPIUL MEDIAS</b> , CIF:4240677, proprietar neidentificat	

**C. Partea III. SARCINI .**

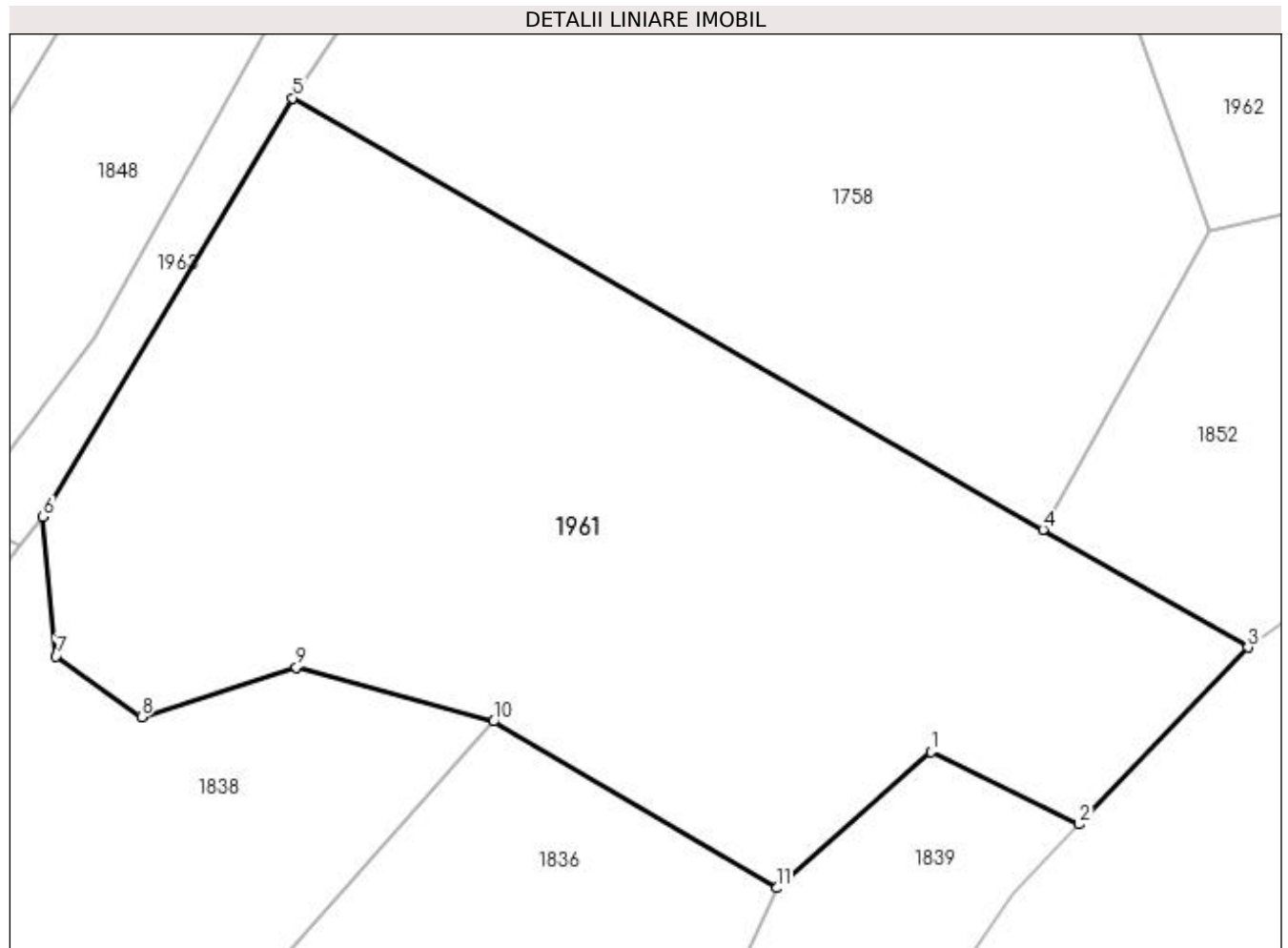
Inscrieri privind dezmembramintele dreptului de proprietate, drepturi reale de garanție și sarcini	Referințe
NU SUNT	

## Anexa Nr. 1 La Partea I

## Teren

Nr cadastral	Suprafaţa (mp)*	Observaţii / Referinţe
	2.093	

\* Suprafaţa este determinată în planul de proiecţie Stereo 70.



## Date referitoare la teren

Crt	Categorie folosință	Intra vilan	Suprafața (mp)	Tarla	Parcelă	Nr. topo	Observații / Referințe
1	faneata	NU	2.093	66	3533	-	

## Lungime Segmente

1) Valorile lungimilor segmentelor sunt obținute din proiecție în plan.

Punct început	X / Y	Punct sfârșit	X / Y	Lungime segment (** (m)
1	449.103,54 512.274,571	2	449.113,399 512.269,753	10.973
2	449.113,399 512.269,753	3	449.124,634 512.281,521	16.27
3	449.124,634 512.281,521	4	449.110,993 512.289,361	15.733
4	449.110,993 512.289,361	5	449.061,061 512.318,059	57.591
5	449.061,061 512.318,059	6	449.044,445 512.290,207	32.431



Punct început	X / Y	Punct sfârșit	X / Y	Lungime segment (** (m)
6	449.044,445 512.290,207	7	449.045,311 512.280,936	9.312
7	449.045,311 512.280,936	8	449.051,008 512.276,907	6.978
8	449.051,008 512.276,907	9	449.061,309 512.280,2	10.814
9	449.061,309 512.280,2	10	449.074,425 512.276,603	13.6
10	449.074,425 512.276,603	11	449.093,265 512.265,519	21.859
11	449.093,265 512.265,519	1	449.103,54 512.274,571	13.693

\*\* Lungimile segmentelor sunt determinate în planul de proiecție Stereo 70 și sunt rotunjite la 1 milimetru.

\*\*\* Distanța dintre puncte este formată din segmente cumulate ce sunt mai mici decât valoarea 1 milimetru.



**DATE DESPRE IMOBILUL NR. 1962**

Oficiul de Cadastru și Publicitate Imobiliară SIBIU  
Biroul de Cadastru și Publicitate Imobiliară Medias

**A. Partea I. Descrierea imobilului**

TEREN Extravilan

Adresa: Jud. Sibiu

Nr. Crt	Nr cadastral Nr. topografic	Suprafața* (mp)	Observații / Referințe
A1		1.600	Sector cadastral:57 Teren neimprejmuit;

**B. Partea II. Proprietari și acte**

Inscrieri privitoare la dreptul de proprietate și alte drepturi reale	Referințe
/	
Act Administrativ nr. 314, din 26/11/2007 emis de CONSILIUL LOCAL MEDIAS (HOTARARE DE CONSILIU);	
B1	A1
Intabulare, drept de PROPRIETATE, dobandit prin Lege, cota actuala 1/1 1) MUNICIPIUL MEDIAȘ DOMENIUL PRIVAT, CIF:4240677	

**C. Partea III. SARCINI .**

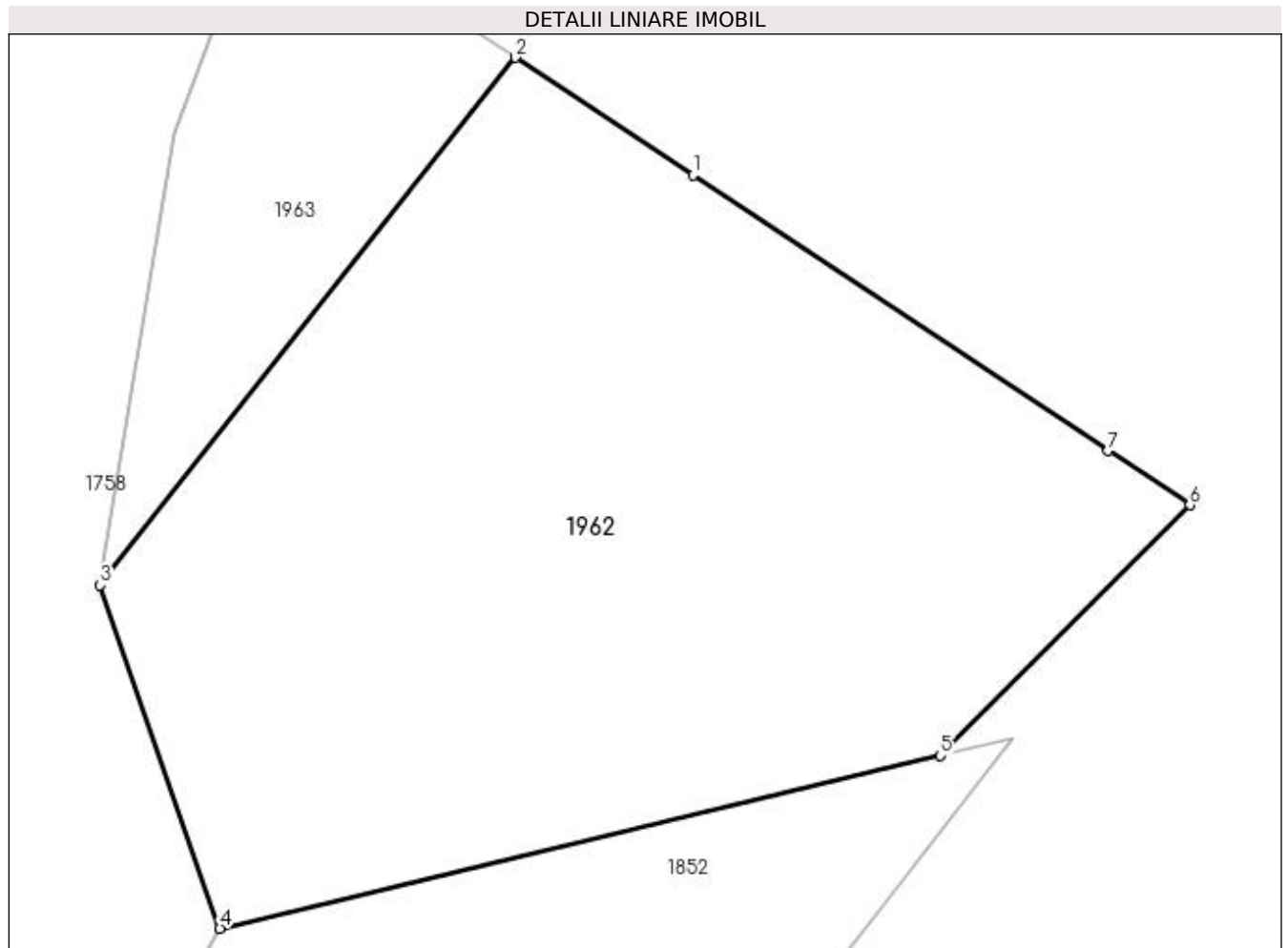
Inscrieri privind dezmembramintele dreptului de proprietate, drepturi reale de garanție și sarcini	Referințe
NU SUNT	

## Anexa Nr. 1 La Partea I

## Teren

Nr cadastral	Suprafața (mp)*	Observații / Referințe
	1.600	

\* Suprafața este determinată în planul de proiecție Stereo 70.



## Date referitoare la teren

Crt	Categorie folosință	Intravilan	Suprafața (mp)	Tarla	Parcelă	Nr. topo	Observații / Referințe
1	faneata	NU	1.600	66	3532	-	

## Lungime Segmente

1) Valorile lungimilor segmentelor sunt obținute din proiecție în plan.

Punct început	X / Y	Punct sfârșit	X / Y	Lungime segment (** (m)
1	449.148,011 512.350,487	2	449.138,272 512.356,947	11.687
2	449.138,272 512.356,947	3	449.115,47 512.327,997	36.851
3	449.115,47 512.327,997	4	449.122,041 512.309,167	19.944
4	449.122,041 512.309,167	5	449.161,587 512.318,648	40.667
5	449.161,587 512.318,648	6	449.175,278 512.332,402	19.406

Punct început	X / Y	Punct sfârşit	X / Y	Lungime segment (** (m)
6	449.175,278 512.332,402	7	449.170,786 512.335,381	5.389
7	449.170,786 512.335,381	1	449.148,011 512.350,487	27.329

\*\* Lungimile segmentelor sunt determinate în planul de proiecție Stereo 70 și sunt rotunjite la 1 milimetru.

\*\*\* Distanța dintre puncte este formată din segmente cumulate ce sunt mai mici decât valoarea 1 milimetru.



**DATE DESPRE IMOBILUL NR. 1963**

Oficiul de Cadastru și Publicitate Imobiliară SIBIU  
Biroul de Cadastru și Publicitate Imobiliară Medias

**A. Partea I. Descrierea imobilului**

TEREN Extravilan

Adresa: Jud. Sibiu

Nr. Crt	Nr cadastral Nr. topografic	Suprafața* (mp)	Observații / Referințe
A1		8.049	Sector cadastral:57 Teren neimprijmit;

**B. Partea II. Proprietari și acte**

Inscrieri privitoare la dreptul de proprietate și alte drepturi reale		Referințe
/		
Act Normativ nr. 7, din 13/03/1996 emis de PARLAMENTUL ROMANIEI (lege);		
B1	Inscrierea provizorie, drept de PROPRIETATE, dobandit prin Lege, cota actuala 1/1 1) <b>MUNICIPIUL MEDIAS</b> , CIF:4240677, proprietar neidentificat	A1

**C. Partea III. SARCINI .**

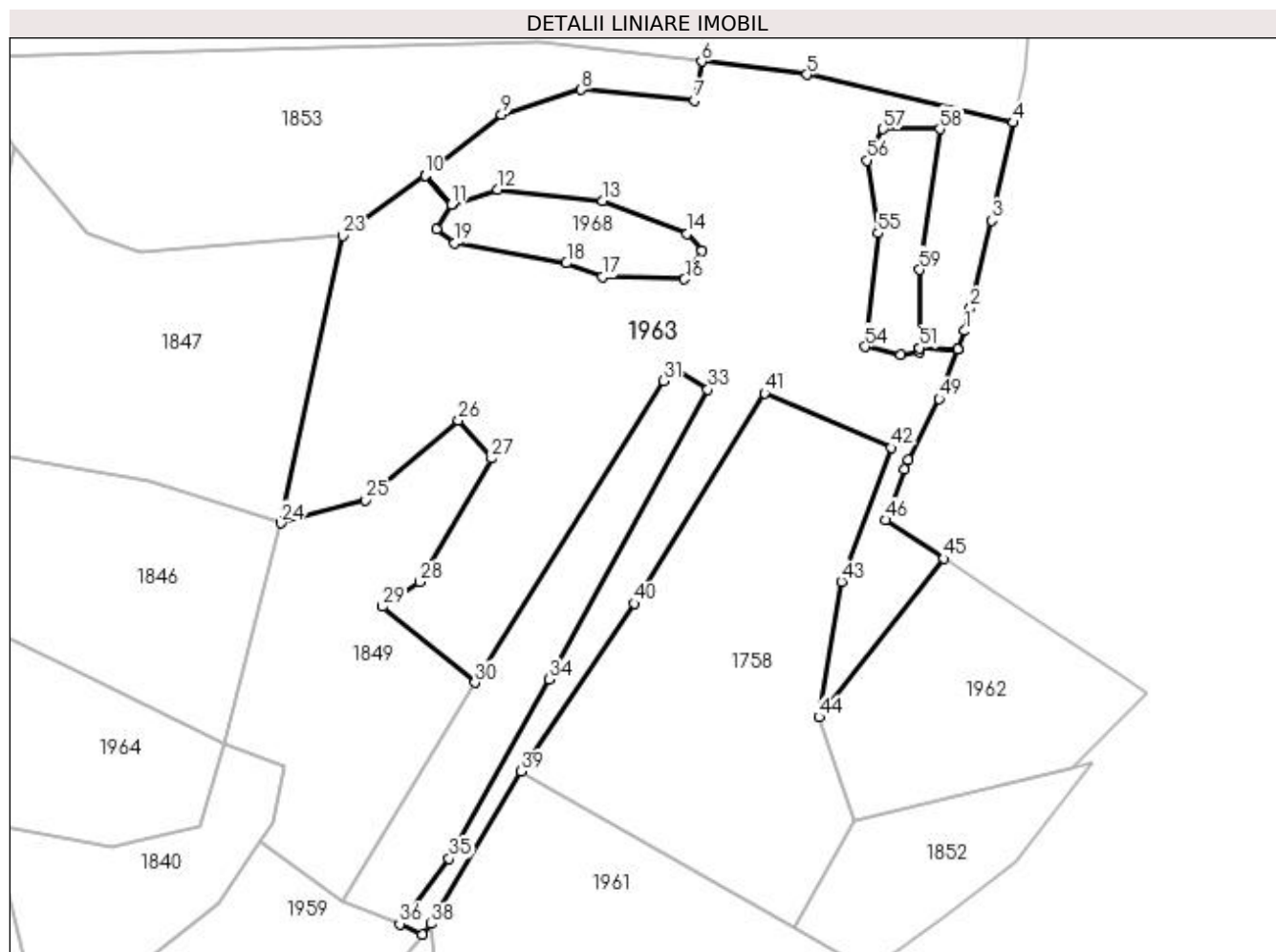
Inscrieri privind dezmembramintele dreptului de proprietate, drepturi reale de garanție și sarcini	Referințe
NU SUNT	

## Anexa Nr. 1 La Partea I

## Teren

Nr cadastral	Suprafața (mp)*	Observații / Referințe
	8.049	

\* Suprafața este determinată în planul de proiecție Stereo 70.



## Date referitoare la teren

Crt	Categorie folosință	Intra vilan	Suprafața (mp)	Tarla	Parcelă	Nr. topo	Observații / Referințe
1	faneata	NU	8.049	66	3524/6	-	

## Lungime Segmente

1) Valorile lungimilor segmentelor sunt obținute din proiecție în plan.

Punct început	X / Y	Punct sfârșit	X / Y	Lungime segment	Punct început	X / Y	Punct sfârșit	X / Y	Lungime segment	Punct început	X / Y	Punct sfârșit	X / Y	Lungime segment
1	449.142,134 512.398,557	2	449.143,169 512.402,699	4.269	2	449.143,169 512.402,699	3	449.147,055 512.418,731	16.497	3	449.147,055 512.418,731	4	449.151,009 512.436,656	18.356
4	449.151,009 512.436,656	5	449.113,229 512.445,385	38.775	5	449.113,229 512.445,385	6	449.094,007 512.447,788	19.371	6	449.094,007 512.447,788	7	449.092,717 512.440,723	7.182
7	449.092,717 512.440,723	8	449.072,011 512.442,646	20.795	8	449.072,011 512.442,646	9	449.057,412 512.438,066	15.3	9	449.057,412 512.438,066	10	449.043,502 512.426,909	17.832
10	449.043,502 512.426,909	11	449.048,257 512.421,606	7.122	11	449.048,257 512.421,606	12	449.056,679 512.424,411	8.877	12	449.056,679 512.424,411	13	449.075,95 512.422,312	19.385
13	449.075,95 512.422,312	14	449.091,374 512.416,294	16.557	14	449.091,374 512.416,294	15	449.094,052 512.413,271	4.038	15	449.094,052 512.413,271	16	449.090,874 512.407,992	6.162
16	449.090,874 512.407,992	17	449.075,82 512.408,394	15.059	17	449.075,82 512.408,394	18	449.069,267 512.410,94	7.03	18	449.069,267 512.410,94	19	449.048,84 512.414,659	20.763



Punct început	X / Y	Punct sfârșit	X / Y	Lungime segment	Punct început	X / Y	Punct sfârșit	X / Y	Lungime segment	Punct început	X / Y	Punct sfârșit	X / Y	Lungime segment
19	449.048,84 512.414,659	20	449.045,475 512.417,076	4.143	20	449.045,475 512.417,076	21	449.048,244 512.421,586	5.292	21	449.048,244 512.421,586	22	449.043,466 512.426,892	7.141
22	449.043,466 512.426,892	23	449.028,431 512.415,933	18.605	23	449.028,431 512.415,933	24	449.017,058 512.363,451	53.7	24	449.017,058 512.363,451	25	449.032,579 512.367,629	16.074
25	449.032,579 512.367,629	26	449.049,548 512.382,254	22.401	26	449.049,548 512.382,254	27	449.055,588 512.375,245	9.252	27	449.055,588 512.375,245	28	449.042,471 512.352,683	26.098
28	449.042,471 512.352,683	29	449.035,635 512.348,183	8.184	29	449.035,635 512.348,183	30	449.052,572 512.334,302	21.899	30	449.052,572 512.334,302	31	449.087,057 512.389,421	65.017
31	449.087,057 512.389,421	32	449.088,914 512.391,771	2.995	32	449.088,914 512.391,771	33	449.095,092 512.387,891	7.296	33	449.095,092 512.387,891	34	449.066,082 512.334,903	60.409
34	449.066,082 512.334,903	35	449.047,861 512.302,092	37.531	35	449.047,861 512.302,092	36	449.038,786 512.290,184	14.973	36	449.038,786 512.290,184	37	449.042,904 512.288,284	4.536
37	449.042,904 512.288,284	38	449.044,445 512.290,207	2.465	38	449.044,445 512.290,207	39	449.061,061 512.318,059	32.431	39	449.061,061 512.318,059	40	449.081,66 512.348,754	36.966
40	449.081,66 512.348,754	41	449.105,496 512.387,186	45.224	41	449.105,496 512.387,186	42	449.128,669 512.377,196	25.235	42	449.128,669 512.377,196	43	449.119,543 512.352,763	26.082
43	449.119,543 512.352,763	44	449.115,47 512.327,997	25.099	44	449.115,47 512.327,997	45	449.138,272 512.356,947	36.851	45	449.138,272 512.356,947	46	449.127,638 512.364,0	12.76
46	449.127,638 512.364,0	47	449.131,101 512.373,198	9.828	47	449.131,101 512.373,198	48	449.131,78 512.375,001	1.927	48	449.131,78 512.375,001	49	449.137,434 512.386,152	12.502
49	449.137,434 512.386,152	50	449.140,883 512.395,256	9.736	50	449.140,883 512.395,256	51	449.133,842 512.395,428	7.043	51	449.133,842 512.395,428	52	449.133,842 512.394,775	0.653
52	449.133,842 512.394,775	53	449.130,377 512.394,227	3.508	53	449.130,377 512.394,227	54	449.123,84 512.395,686	6.697	54	449.123,84 512.395,686	55	449.126,247 512.416,404	20.858
55	449.126,247 512.416,404	56	449.124,21 512.429,724	13.474	56	449.124,21 512.429,724	57	449.127,172 512.435,458	6.454	57	449.127,172 512.435,458	58	449.137,538 512.435,458	10.366
58	449.137,538 512.435,458	59	449.133,842 512.409,744	25.979	59	449.133,842 512.409,744	60	449.133,842 512.395,439	14.304	60	449.133,842 512.395,439	61	449.140,887 512.395,267	7.047
61	449.140,887 512.395,267	1	449.142,134 512.398,557	3.519										

\*\* Lungimile segmentelor sunt determinate în planul de proiecție Stereo 70 și sunt rotunjite la 1 milimetru.

\*\*\* Distanța dintre puncte este formată din segmente cumulate ce sunt mai mici decât valoarea 1 milimetru.



**DATE DESPRE IMOBILUL NR. 1964**

Oficiul de Cadastru și Publicitate Imobiliară SIBIU  
Biroul de Cadastru și Publicitate Imobiliară Medias

**A. Partea I. Descrierea imobilului**

TEREN Extravilan

Adresa: Jud. Sibiu

Nr. Crt	Nr cadastral Nr. topografic	Suprafața* (mp)	Observații / Referințe
A1		1.800	Sector cadastral:57 Teren neimprejmuit;

**B. Partea II. Proprietari și acte**

Inscrieri privitoare la dreptul de proprietate și alte drepturi reale	Referințe
/	
Act Normativ nr. 7, din 13/03/1996 emis de PARLAMENTUL ROMANIEI (lege);	
B1	A1
Inscrierea provizorie, drept de PROPRIETATE, dobandit prin Lege, cota actuala 1/1 1) <b>MUNICIPIUL MEDIAS</b> , CIF:4240677, proprietar neidentificat	

**C. Partea III. SARCINI .**

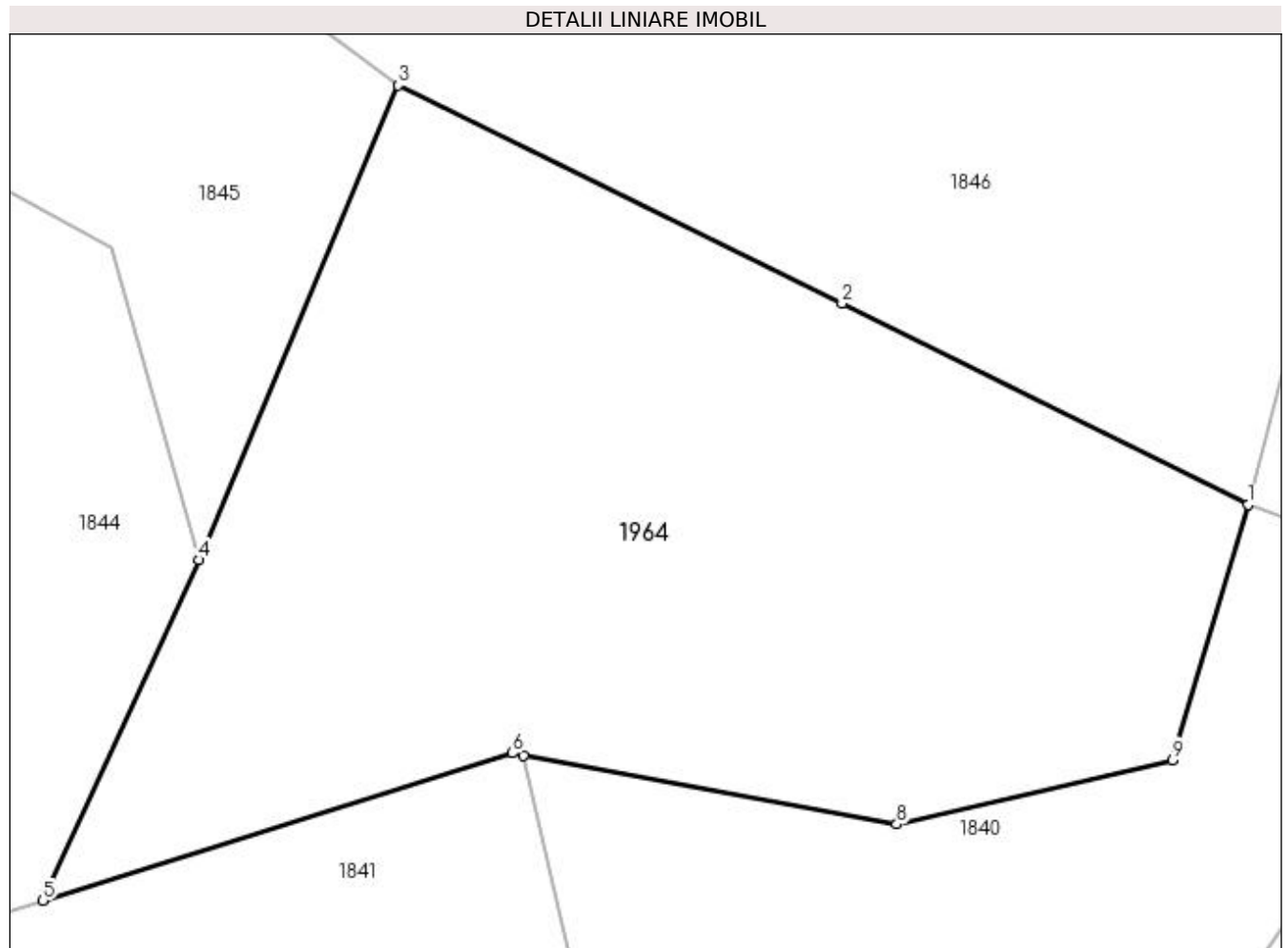
Inscrieri privind dezmembramintele dreptului de proprietate, drepturi reale de garanție și sarcini	Referințe
NU SUNT	

## Anexa Nr. 1 La Partea I

## Teren

Nr cadastral	Suprafața (mp)*	Observații / Referințe
	1.800	

\* Suprafața este determinată în planul de proiecție Stereo 70.



## Date referitoare la teren

Crt	Categorie folosință	Intra vilan	Suprafața (mp)	Tarla	Parcelă	Nr. topo	Observații / Referințe
1	faneata	NU	1.800	66	3524/5/1	-	

## Lungime Segmente

1) Valorile lungimilor segmentelor sunt obținute din proiecție în plan.

Punct început	X / Y	Punct sfârșit	X / Y	Lungime segment (** (m)
1	449.006,62 512.322,987	2	448.982,928 512.334,736	26.445
2	448.982,928 512.334,736	3	448.957,004 512.347,439	28.869
3	448.957,004 512.347,439	4	448.945,394 512.319,765	30.011
4	448.945,394 512.319,765	5	448.936,298 512.299,896	21.852
5	448.936,298 512.299,896	6	448.963,701 512.308,503	28.723

Punct început	X / Y	Punct sfârşit	X / Y	Lungime segment (** (m)
6	448.963,701 512.308,503	7	448.964,362 512.308,381	0.672
7	448.964,362 512.308,381	8	448.986,123 512.304,358	22.13
8	448.986,123 512.304,358	9	449.002,218 512.308,105	16.525
9	449.002,218 512.308,105	1	449.006,62 512.322,987	15.519

\*\* Lungimile segmentelor sunt determinate în planul de proiecție Stereo 70 și sunt rotunjite la 1 milimetru.

\*\*\* Distanța dintre puncte este formată din segmente cumulate ce sunt mai mici decât valoarea 1 milimetru.



**DATE DESPRE IMOBILUL NR. 1965**

Oficiul de Cadastru și Publicitate Imobiliară SIBIU  
Biroul de Cadastru și Publicitate Imobiliară Medias

**A. Partea I. Descrierea imobilului**

TEREN Extravilan

Adresa: Jud. Sibiu

Nr. Crt	Nr cadastral Nr. topografic	Suprafața* (mp)	Observații / Referințe
A1		15.324	Sector cadastral:57 Teren neimpregmuit;

**B. Partea II. Proprietari și acte**

Inscrieri privitoare la dreptul de proprietate și alte drepturi reale	Referințe
/	
Act Normativ nr. 7, din 13/03/1996 emis de PARLAMENTUL ROMANIEI (lege);	
B1	A1
Inscrierea provizorie, drept de PROPRIETATE, dobandit prin Lege, cota actuala 1/1 1) <b>MUNICIPIUL MEDIAS</b> , CIF:4240677, proprietar neidentificat	

**C. Partea III. SARCINI .**

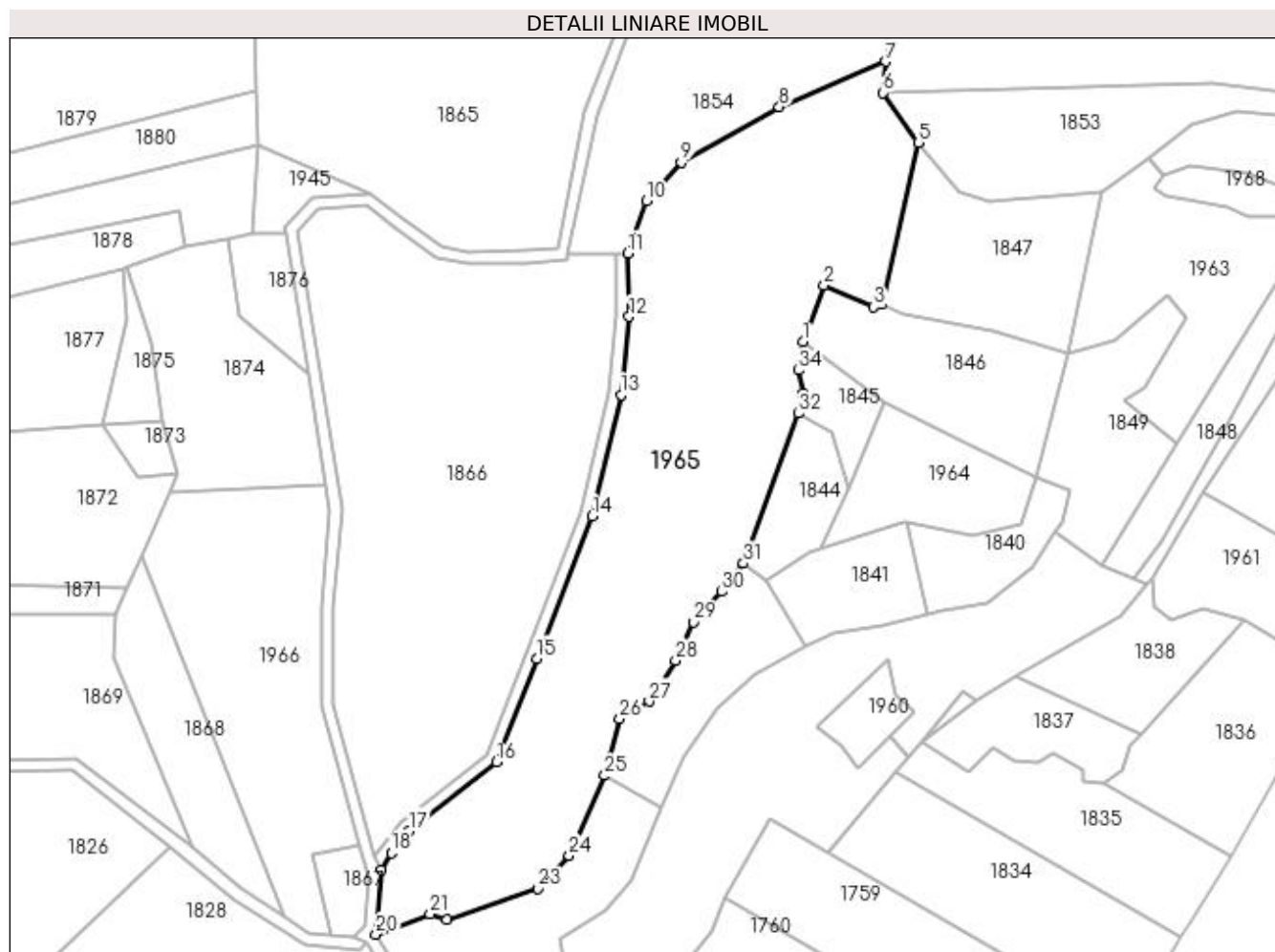
Inscrieri privind dezmembramintele dreptului de proprietate, drepturi reale de garanție și sarcini	Referințe
NU SUNT	

## Anexa Nr. 1 La Partea I

## Teren

Nr cadastral	Suprafața (mp)*	Observații / Referințe
	15.324	

\* Suprafața este determinată în planul de proiecție Stereo 70.



## Date referitoare la teren

Crt	Categorie folosință	Intra vilan	Suprafața (mp)	Tarla	Parcelă	Nr. topo	Observații / Referințe
1	faneata	NU	15.324	66	3524/1	-	

## Lungime Segmente

1) Valorile lungimilor segmentelor sunt obținute din proiecție în plan.

Punct început	X / Y	Punct sfârșit	X / Y	Lungime segment (** (m)
1	448.930,763 512.367,306	2	448.937,631 512.385,692	19.627
3	448.953,847 512.378,718	4	448.956,617 512.379,662	2.927
5	448.968,334 512.432,21	6	448.956,821 512.448,436	19.895
7	448.957,763 512.458,652	8	448.923,012 512.443,862	37.767
9	448.891,097 512.425,681	10	448.879,689 512.413,229	16.888

Punct început	X / Y	Punct sfârșit	X / Y	Lungime segment (** (m)
2	448.937,631 512.385,692	3	448.953,847 512.378,718	17.652
4	448.956,617 512.379,662	5	448.968,334 512.432,21	53.837
6	448.956,821 512.448,436	7	448.957,763 512.458,652	10.26
8	448.923,012 512.443,862	9	448.891,097 512.425,681	36.73
10	448.879,689 512.413,229	11	448.873,683 512.396,184	18.072



Punct început	X / Y	Punct sfârșit	X / Y	Lungime segment (** (m)
11	448.873,683 512.396,184	12	448.874,098 512.375,523	20.665
13	448.871,438 512.350,016	14	448.862,154 512.310,482	40.609
15	448.844,051 512.264,079	16	448.830,939 512.230,292	36.242
17	448.802,334 512.207,961	18	448.796,551 512.200,716	9.27
19	448.793,169 512.195,024	20	448.791,585 512.174,178	20.905
21	448.809,177 512.180,757	22	448.814,539 512.179,071	5.621
23	448.844,48 512.189,029	24	448.854,564 512.199,878	14.812
25	448.866,092 512.225,924	26	448.871,052 512.244,355	19.086
27	448.880,606 512.250,133	28	448.889,285 512.263,465	15.908
29	448.895,034 512.275,931	30	448.904,37 512.285,841	13.615
31	448.911,313 512.295,054	32	448.929,373 512.343,947	52.122
33	448.930,757 512.350,48	34	448.929,216 512.358,027	7.703

Punct început	X / Y	Punct sfârșit	X / Y	Lungime segment (** (m)
12	448.874,098 512.375,523	13	448.871,438 512.350,016	25.645
14	448.862,154 512.310,482	15	448.844,051 512.264,079	49.81
16	448.830,939 512.230,292	17	448.802,334 512.207,961	36.29
18	448.796,551 512.200,716	19	448.793,169 512.195,024	6.621
20	448.791,585 512.174,178	21	448.809,177 512.180,757	18.782
22	448.814,539 512.179,071	23	448.844,48 512.189,029	31.554
24	448.854,564 512.199,878	25	448.866,092 512.225,924	28.483
26	448.871,052 512.244,355	27	448.880,606 512.250,133	11.166
28	448.889,285 512.263,465	29	448.895,034 512.275,931	13.727
30	448.904,37 512.285,841	31	448.911,313 512.295,054	11.537
32	448.929,373 512.343,947	33	448.930,757 512.350,48	6.678
34	448.929,216 512.358,027	1	448.930,763 512.367,306	9.408

\*\* Lungimile segmentelor sunt determinate în planul de proiecție Stereo 70 și sunt rotunjite la 1 milimetru.

\*\*\* Distanța dintre puncte este formată din segmente cumulate ce sunt mai mici decât valoarea 1 milimetru.



**DATE DESPRE IMOBILUL NR. 1966**

Oficiul de Cadastru și Publicitate Imobiliară SIBIU  
Biroul de Cadastru și Publicitate Imobiliară Medias

**A. Partea I. Descrierea imobilului**

TEREN Extravilan

Adresa: Jud. Sibiu

Nr. Crt	Nr cadastral Nr. topografic	Suprafața* (mp)	Observații / Referințe
A1		5.752	Sector cadastral:57 Teren neimprejmuit;

**B. Partea II. Proprietari și acte**

Inscrieri privitoare la dreptul de proprietate și alte drepturi reale	Referințe
/	
Act Normativ nr. 7, din 13/03/1996 emis de PARLAMENTUL ROMANIEI (lege);	
B1	A1
Inscrierea provizorie, drept de PROPRIETATE, dobandit prin Lege, cota actuala 1/1 1) <b>MUNICIPIUL MEDIAS</b> , CIF:4240677, proprietar neidentificat	

**C. Partea III. SARCINI .**

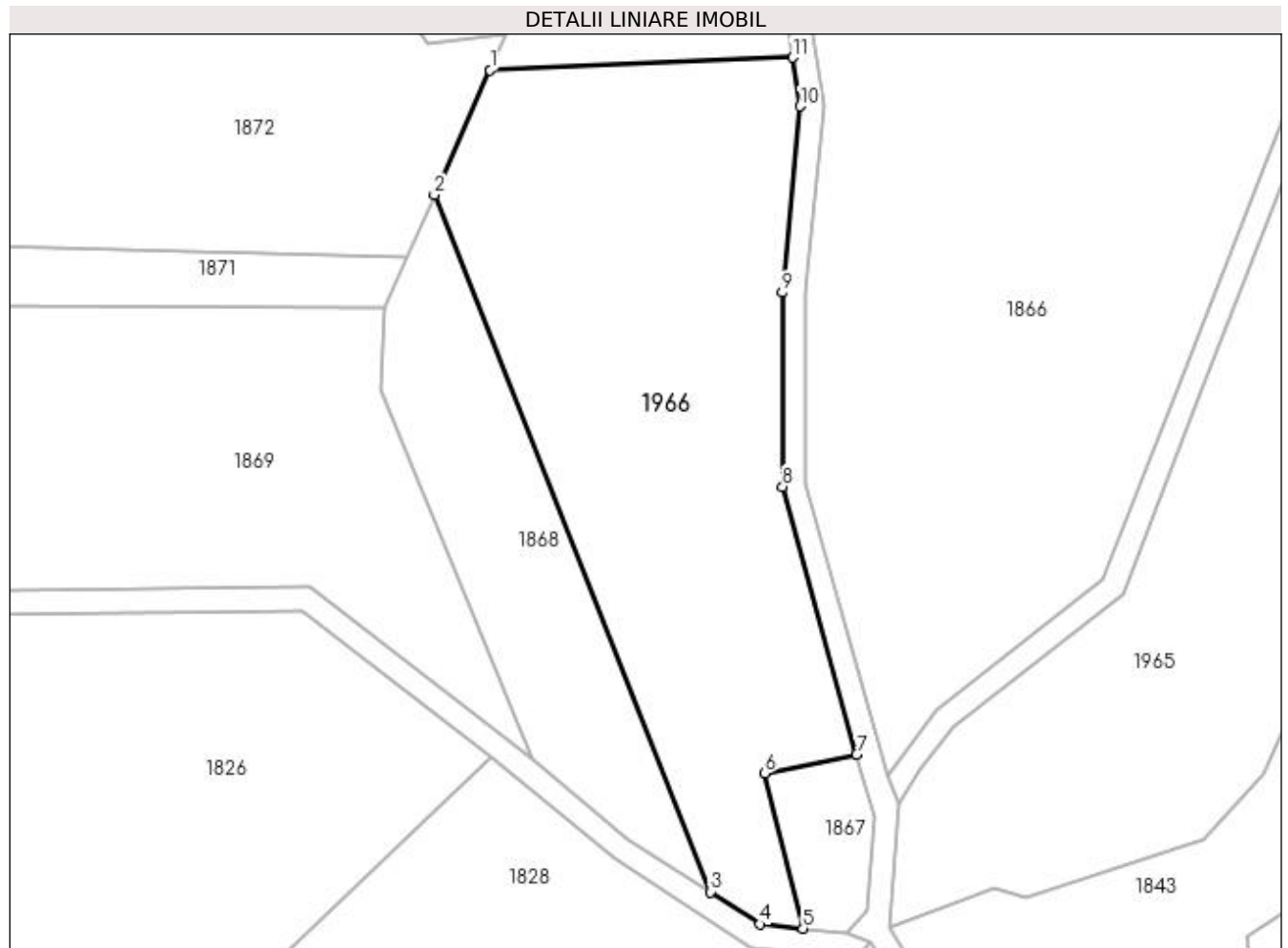
Inscrieri privind dezmembramintele dreptului de proprietate, drepturi reale de garanție și sarcini	Referințe
NU SUNT	

## Anexa Nr. 1 La Partea I

## Teren

Nr cadastral	Suprafața (mp)*	Observații / Referințe
	5.752	

\* Suprafața este determinată în planul de proiecție Stereo 70.



## Date referitoare la teren

Crt	Categorie folosință	Intra vilan	Suprafața (mp)	Tarla	Parcelă	Nr. topo	Observații / Referințe
1	faneata	NU	5.752	66	3517/4	-	

## Lungime Segmente

1) Valorile lungimilor segmentelor sunt obținute din proiecție în plan.

Punct început	X / Y	Punct sfârșit	X / Y	Lungime segment (** (m)
1	448.724,34 512.318,453	2	448.714,933 512.297,418	23.042
2	448.714,933 512.297,418	3	448.761,41 512.180,088	126.201
3	448.761,41 512.180,088	4	448.769,765 512.174,676	9.955
4	448.769,765 512.174,676	5	448.777,048 512.173,948	7.319
5	448.777,048 512.173,948	6	448.770,607 512.200,076	26.91

Punct început	X / Y	Punct sfârșit	X / Y	Lungime segment (** (m)
6	448.770,607 512.200,076	7	448.786,099 512.203,24	15.811
7	448.786,099 512.203,24	8	448.773,593 512.248,312	46.775
8	448.773,593 512.248,312	9	448.773,588 512.280,999	32.687
9	448.773,588 512.280,999	10	448.776,564 512.312,344	31.486
10	448.776,564 512.312,344	11	448.775,253 512.320,529	8.289
11	448.775,253 512.320,529	1	448.724,34 512.318,453	50.955

\*\* Lungimile segmentelor sunt determinate în planul de proiecție Stereo 70 și sunt rotunjite la 1 milimetru.

\*\*\* Distanța dintre puncte este formată din segmente cumulate ce sunt mai mici decât valoarea 1 milimetru.



**DATE DESPRE IMOBILUL NR. 1967**

Oficiul de Cadastru și Publicitate Imobiliară SIBIU  
Biroul de Cadastru și Publicitate Imobiliară Medias

**A. Partea I. Descrierea imobilului**

TEREN Extravilan

Adresa: Jud. Sibiu

Nr. Crt	Nr cadastral Nr. topografic	Suprafața* (mp)	Observații / Referințe
A1		887	Sector cadastral:57 Teren neimprejmuit;

**B. Partea II. Proprietari și acte**

Inscrieri privitoare la dreptul de proprietate și alte drepturi reale		Referințe
/		
Act Normativ nr. 7, din 13/03/1996 emis de PARLAMENTUL ROMANIEI (lege);		
B1	Inscrierea provizorie, drept de PROPRIETATE, dobandit prin Lege, cota actuala 1/1 1) <b>MUNICIPIUL MEDIAS</b> , CIF:4240677, proprietar neidentificat	A1

**C. Partea III. SARCINI .**

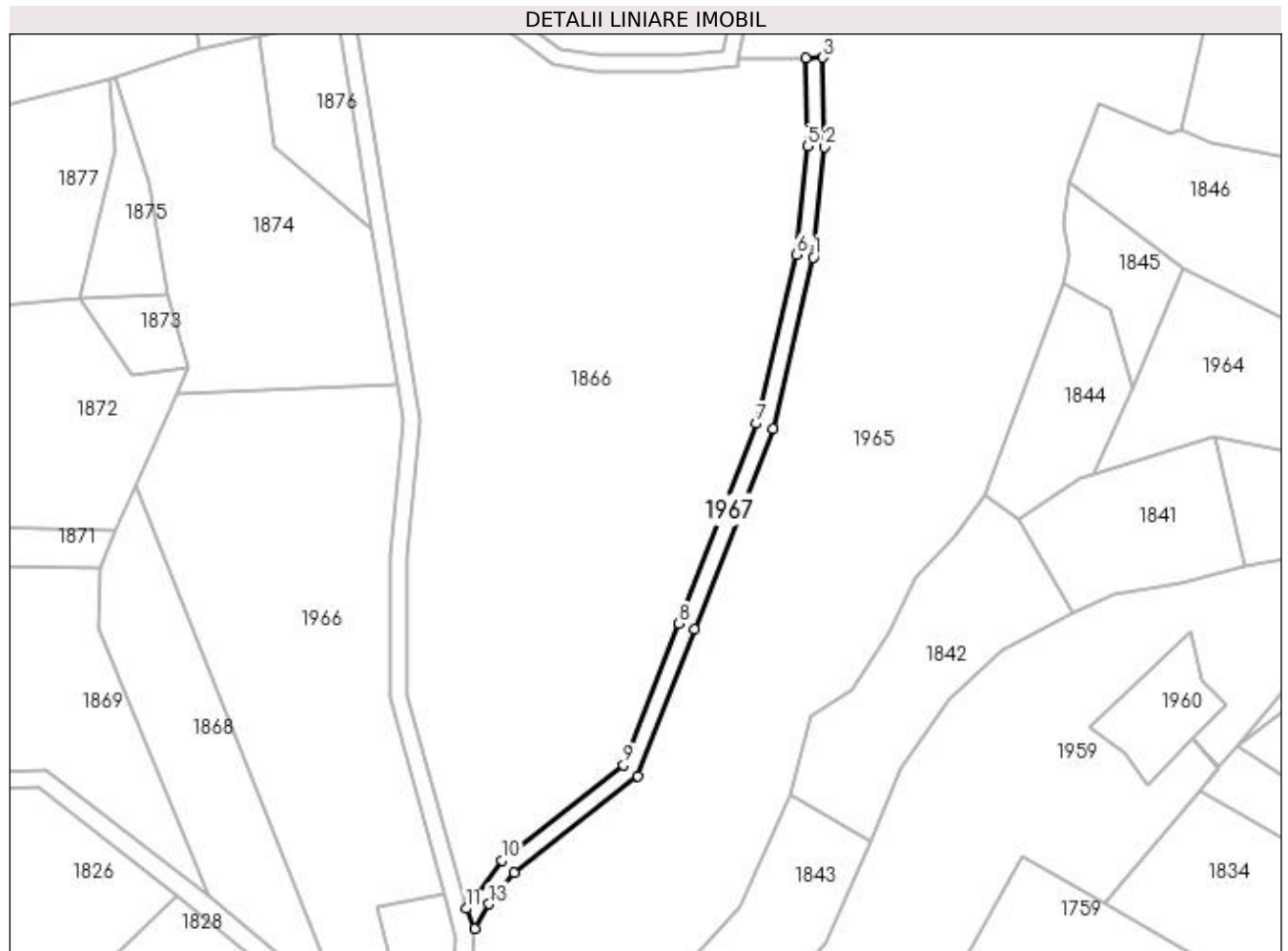
Inscrieri privind dezmembramintele dreptului de proprietate, drepturi reale de garanție și sarcini	Referințe
NU SUNT	

## Anexa Nr. 1 La Partea I

## Teren

Nr cadastral	Suprafața (mp)*	Observații / Referințe
	887	

\* Suprafața este determinată în planul de proiecție Stereo 70.



## Date referitoare la teren

Crt	Categorie folosință	Intra vilan	Suprafața (mp)	Tarla	Parcelă	Nr. topo	Observații / Referințe
1	drum	NU	887	66	3524/7	-	

## Lungime Segmente

1) Valorile lungimilor segmentelor sunt obținute din proiecție în plan.

Punct început	X / Y	Punct sfârșit	X / Y	Lungime segment (** (m)
1	448.871,438 512.350,016	2	448.874,098 512.375,523	25.645
2	448.874,098 512.375,523	3	448.873,683 512.396,184	20.665
3	448.873,683 512.396,184	4	448.869,684 512.396,126	4.0
4	448.869,684 512.396,126	5	448.870,094 512.375,691	20.44
5	448.870,094 512.375,691	6	448.867,486 512.350,684	25.143



Punct început	X / Y	Punct sfârşit	X / Y	Lungime segment (** (m)
6	448.867,486 512.350,684	7	448.858,325 512.311,673	40.072
7	448.858,325 512.311,673	8	448.840,323 512.265,53	49.53
8	448.840,323 512.265,53	9	448.827,609 512.232,767	35.143
9	448.827,609 512.232,767	10	448.799,502 512.210,824	35.658
10	448.799,502 512.210,824	11	448.791,252 512.199,629	13.906
11	448.791,252 512.199,629	12	448.793,169 512.195,024	4.988
12	448.793,169 512.195,024	13	448.796,551 512.200,716	6.621
13	448.796,551 512.200,716	14	448.802,334 512.207,961	9.27
14	448.802,334 512.207,961	15	448.830,939 512.230,292	36.29
15	448.830,939 512.230,292	16	448.844,051 512.264,079	36.242
16	448.844,051 512.264,079	17	448.862,154 512.310,482	49.81
17	448.862,154 512.310,482	1	448.871,438 512.350,016	40.609

\*\* Lungimile segmentelor sunt determinate în planul de proiecție Stereo 70 și sunt rotunjite la 1 milimetru.

\*\*\* Distanța dintre puncte este formată din segmente cumulate ce sunt mai mici decât valoarea 1 milimetru.



**DATE DESPRE IMOBILUL NR. 1968**

Oficiul de Cadastru și Publicitate Imobiliară SIBIU  
Biroul de Cadastru și Publicitate Imobiliară Medias

**A. Partea I. Descrierea imobilului**

TEREN Extravilan

Adresa: Jud. Sibiu

Nr. Crt	Nr cadastral Nr. topografic	Suprafața* (mp)	Observații / Referințe
A1		500	Sector cadastral:57 Teren neimprejmuit;

**B. Partea II. Proprietari și acte**

Inscrieri privitoare la dreptul de proprietate și alte drepturi reale	Referințe
/	
Act Administrativ nr. 314, din 26/11/2007 emis de CONSILIUL LOCAL MEDIAS (HOTARARE DE CONSILIU);	
B1	A1
Intabulare, drept de PROPRIETATE, dobandit prin Lege, cota actuala 1/1 1) MUNICIPIUL MEDIAȘ DOMENIUL PRIVAT, CIF:4240677	

**C. Partea III. SARCINI .**

Inscrieri privind dezmembramintele dreptului de proprietate, drepturi reale de garanție și sarcini	Referințe
NU SUNT	

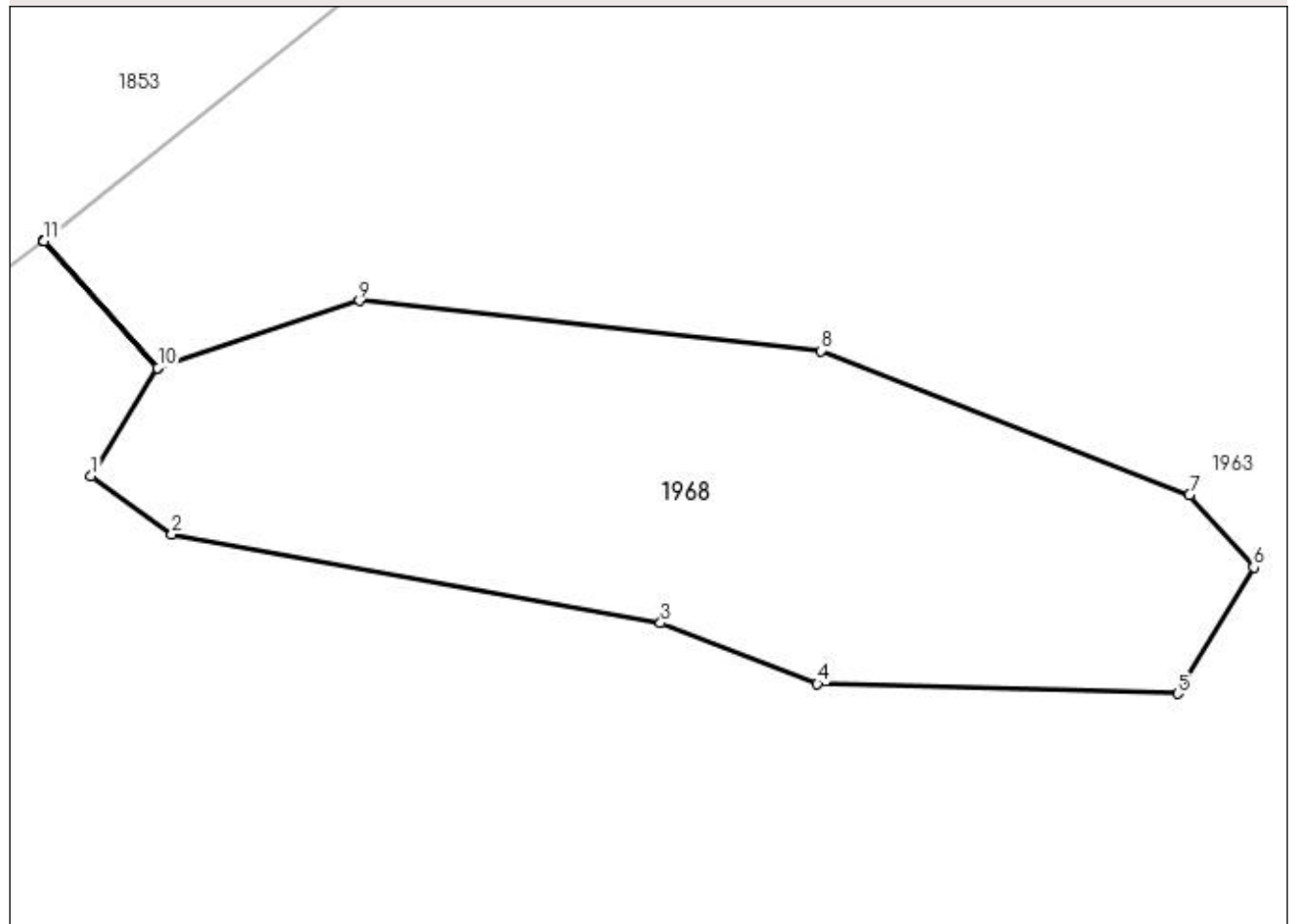
## Anexa Nr. 1 La Partea I

## Teren

Nr cadastral	Suprafața (mp)*	Observații / Referințe
	500	

\* Suprafața este determinată în planul de proiecție Stereo 70.

## DETALII LINIARE IMOBIL



## Date referitoare la teren

Crt	Categorie folosință	Intra vilan	Suprafața (mp)	Tarla	Parcelă	Nr. topo	Observații / Referințe
1	faneata	NU	500	66	3525	-	

## Lungime Segmente

1) Valorile lungimilor segmentelor sunt obținute din proiecție în plan.

Punct început	X / Y	Punct sfârșit	X / Y	Lungime segment (** (m)
1	449.045,475 512.417,076	2	449.048,84 512.414,659	4.143
2	449.048,84 512.414,659	3	449.069,267 512.410,94	20.763
3	449.069,267 512.410,94	4	449.075,82 512.408,394	7.03
4	449.075,82 512.408,394	5	449.090,874 512.407,992	15.059
5	449.090,874 512.407,992	6	449.094,052 512.413,271	6.162

Punct început	X / Y	Punct sfârșit	X / Y	Lungime segment (** (m)
6	449.094,052 512.413,271	7	449.091,374 512.416,294	4.038
7	449.091,374 512.416,294	8	449.075,95 512.422,312	16.557
8	449.075,95 512.422,312	9	449.056,679 512.424,411	19.385
9	449.056,679 512.424,411	10	449.048,257 512.421,606	8.877
10	449.048,257 512.421,606	11	449.043,502 512.426,909	7.122
11	449.043,502 512.426,909	12	449.043,466 512.426,892	0.041
12	449.043,466 512.426,892	13	449.048,244 512.421,586	7.141
13	449.048,244 512.421,586	1	449.045,475 512.417,076	5.292

\*\* Lungimile segmentelor sunt determinate în planul de proiecție Stereo 70 și sunt rotunjite la 1 milimetru.

\*\*\* Distanța dintre puncte este formată din segmente cumulate ce sunt mai mici decât valoarea 1 milimetru.



**DATE DESPRE IMOBILUL NR. 1969**

Oficiul de Cadastru și Publicitate Imobiliară SIBIU  
Biroul de Cadastru și Publicitate Imobiliară Medias

**A. Partea I. Descrierea imobilului**

TEREN Extravilan

Adresa: Jud. Sibiu

Nr. Crt	Nr cadastral Nr. topografic	Suprafața* (mp)	Observații / Referințe
A1		300	Sector cadastral:57 Teren neimprejmuit;

**B. Partea II. Proprietari și acte**

Inscrieri privitoare la dreptul de proprietate și alte drepturi reale	Referințe
/	
Act Normativ nr. 7, din 13/03/1996 emis de PARLAMENTUL ROMANIEI (lege);	
B1	A1
Inscrierea provizorie, drept de PROPRIETATE, dobandit prin Lege, cota actuala 1/1 1) <b>MUNICIPIUL MEDIAS</b> , CIF:4240677, proprietar neidentificat	

**C. Partea III. SARCINI .**

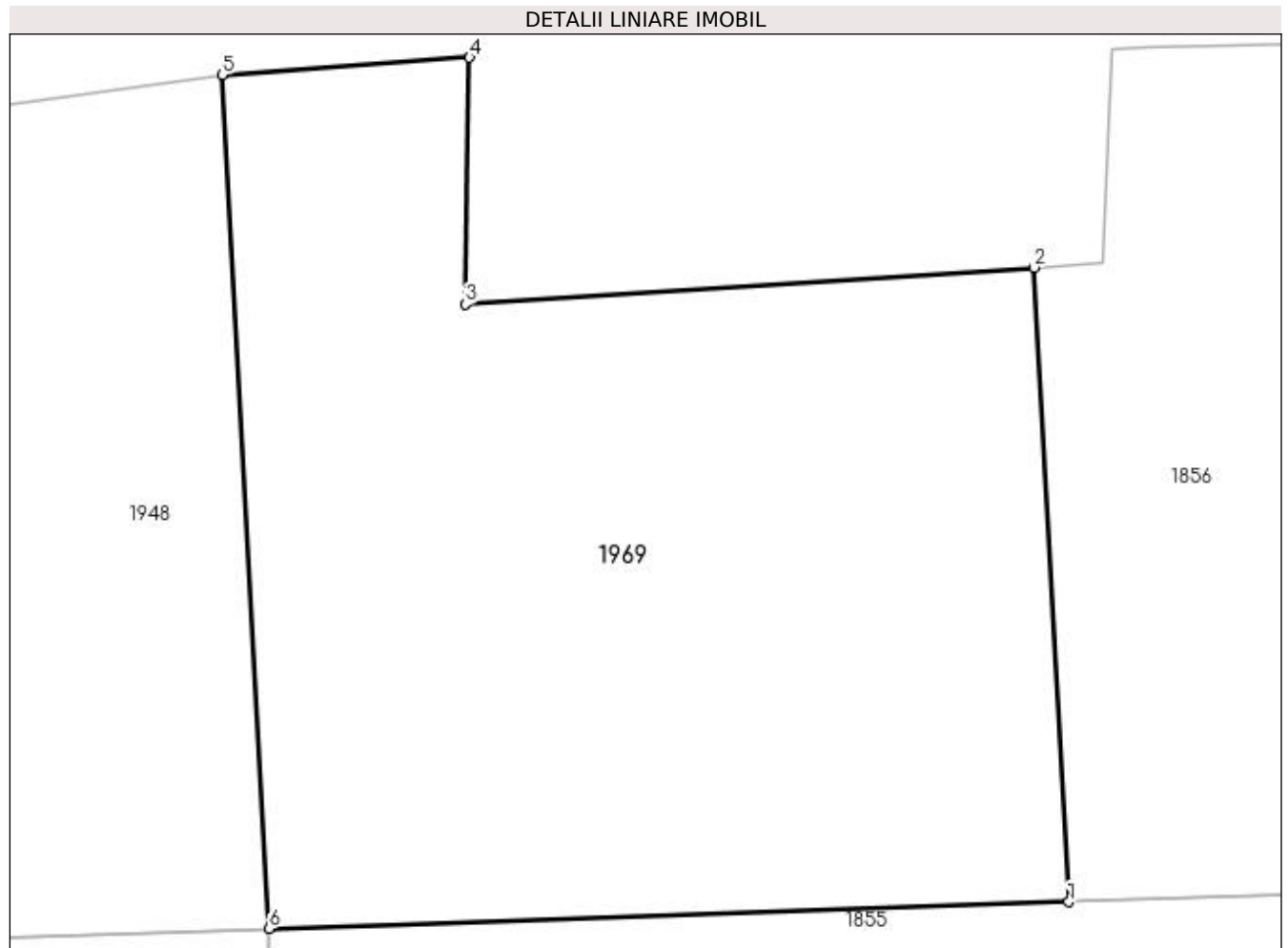
Inscrieri privind dezmembramintele dreptului de proprietate, drepturi reale de garanție și sarcini	Referințe
NU SUNT	

## Anexa Nr. 1 La Partea I

## Teren

Nr cadastral	Suprafața (mp)*	Observații / Referințe
	300	

\* Suprafața este determinată în planul de proiecție Stereo 70.



## Date referitoare la teren

Crt	Categorie folosință	Intravilan	Suprafața (mp)	Tarla	Parcelă	Nr. topo	Observații / Referințe
1	arabil	NU	300	66	3521/4	-	

## Lungime Segmente

1) Valorile lungimilor segmentelor sunt obținute din proiecție în plan.

Punct început	X / Y	Punct sfârșit	X / Y	Lungime segment (** (m)
1	449.004,907 512.497,243	2	449.004,096 512.511,966	14.746
2	449.004,096 512.511,966	3	448.990,89 512.511,108	13.234
3	448.990,89 512.511,108	4	448.990,994 512.516,836	5.729
4	448.990,994 512.516,836	5	448.985,247 512.516,428	5.761
5	448.985,247 512.516,428	6	448.986,338 512.496,629	19.829



Punct început	X / Y	Punct sfârşit	X / Y	Lungime segment (** (m)
6	448.986,338 512.496,629	1	449.004,907 512.497,243	18.58

\*\* Lungimile segmentelor sunt determinate în planul de proiecţie Stereo 70 şi sunt rotunjite la 1 milimetru.

\*\*\* Distanţa dintre puncte este formată din segmente cumulate ce sunt mai mici decât valoarea 1 milimetru.



**DATE DESPRE IMOBILUL NR. 1970**

Oficiul de Cadastru și Publicitate Imobiliară SIBIU  
Biroul de Cadastru și Publicitate Imobiliară Medias

**A. Partea I. Descrierea imobilului**

TEREN Extravilan

Adresa: Jud. Sibiu

Nr. Crt	Nr cadastral Nr. topografic	Suprafața* (mp)	Observații / Referințe
A1		1.298	Sector cadastral:57 Teren neimpregmuit;

**B. Partea II. Proprietari și acte**

Inscrieri privitoare la dreptul de proprietate și alte drepturi reale	Referințe
/	
Act Normativ nr. 7, din 13/03/1996 emis de PARLAMENTUL ROMANIEI (lege);	
B1	A1
Inscrierea provizorie, drept de PROPRIETATE, dobandit prin Lege, cota actuala 1/1 1) <b>MUNICIPIUL MEDIAS</b> , CIF:4240677, proprietar neidentificat	

**C. Partea III. SARCINI .**

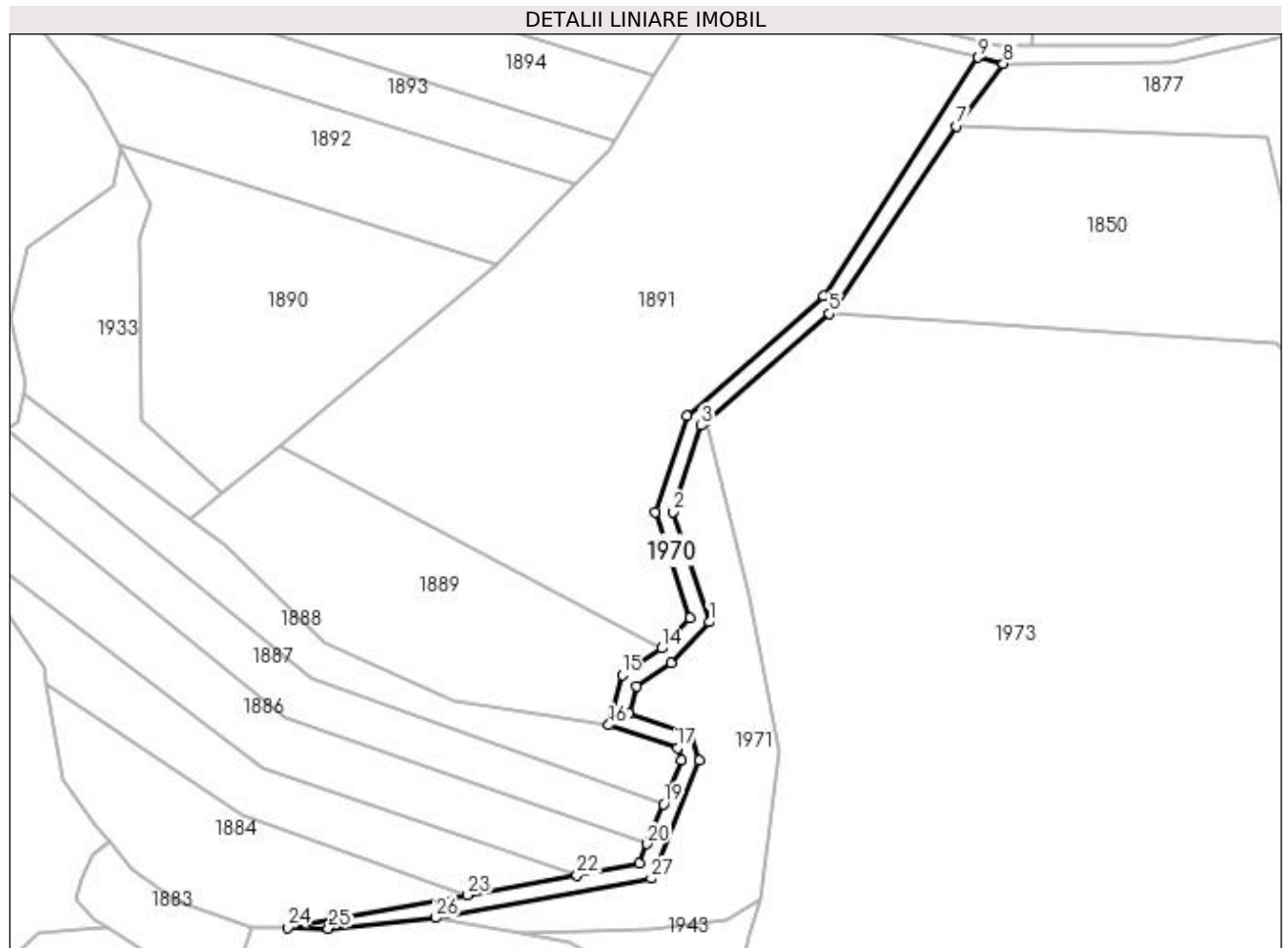
Inscrieri privind dezmembramintele dreptului de proprietate, drepturi reale de garanție și sarcini	Referințe
NU SUNT	

## Anexa Nr. 1 La Partea I

## Teren

Nr cadastral	Suprafața (mp)*	Observații / Referințe
	1.298	

\* Suprafața este determinată în planul de proiecție Stereo 70.



## Date referitoare la teren

Crt	Categorie folosință	Intra vilan	Suprafața (mp)	Tarla	Parcelă	Nr. topo	Observații / Referințe
1	drum	NU	1.298	66	3507	-	

## Lungime Segmente

1) Valorile lungimilor segmentelor sunt obținute din proiecție în plan.

Punct început	X / Y	Punct sfârșit	X / Y	Lungime segment (** (m)
1	448.376,735 512.295,664	2	448.368,029 512.321,789	27.538
3	448.374,819 512.342,33	4	448.375,845 512.343,229	1.364
5	448.405,209 512.368,92	6	448.406,88 512.370,382	2.221
7	448.435,55 512.413,44	8	448.446,626 512.428,283	18.52
9	448.440,636 512.429,738	10	448.403,903 512.373,092	67.514

Punct început	X / Y	Punct sfârșit	X / Y	Lungime segment (** (m)
2	448.368,029 512.321,789	3	448.374,819 512.342,33	21.635
4	448.375,845 512.343,229	5	448.405,209 512.368,92	39.016
6	448.406,88 512.370,382	7	448.435,55 512.413,44	51.729
8	448.446,626 512.428,283	9	448.440,636 512.429,738	6.164
10	448.403,903 512.373,092	11	448.371,364 512.344,622	43.236

Punct început	X / Y	Punct sfârșit	X / Y	Lungime segment (** (m)	Punct început	X / Y	Punct sfârșit	X / Y	Lungime segment (** (m)
11	448.371,364 512.344,622	12	448.363,814 512.321,784	24.054	12	448.363,814 512.321,784	13	448.372,184 512.296,668	26.474
13	448.372,184 512.296,668	14	448.365,373 512.289,444	9.928	14	448.365,373 512.289,444	15	448.356,011 512.283,106	11.306
15	448.356,011 512.283,106	16	448.352,857 512.271,207	12.31	16	448.352,857 512.271,207	17	448.369,138 512.265,824	17.148
17	448.369,138 512.265,824	18	448.370,144 512.262,91	3.082	18	448.370,144 512.262,91	19	448.365,849 512.252,398	11.356
19	448.365,849 512.252,398	20	448.361,991 512.242,953	10.202	20	448.361,991 512.242,953	21	448.360,08 512.238,274	5.055
21	448.360,08 512.238,274	22	448.345,249 512.235,579	15.074	22	448.345,249 512.235,579	23	448.319,31 512.230,866	26.363
23	448.319,31 512.230,866	24	448.276,478 512.223,083	43.533	24	448.276,478 512.223,083	25	448.286,181 512.222,888	9.705
25	448.286,181 512.222,888	26	448.311,737 512.225,424	25.682	26	448.311,737 512.225,424	27	448.362,953 512.234,731	52.055
27	448.362,953 512.234,731	28	448.374,416 512.262,792	30.312	28	448.374,416 512.262,792	29	448.372,233 512.269,117	6.691
29	448.372,233 512.269,117	30	448.357,693 512.273,842	15.288	30	448.357,693 512.273,842	31	448.359,444 512.280,448	6.834
31	448.359,444 512.280,448	32	448.367,572 512.285,946	9.813	32	448.367,572 512.285,946	1	448.376,735 512.295,664	13.356

\*\* Lungimile segmentelor sunt determinate în planul de proiecție Stereo 70 și sunt rotunjite la 1 milimetru.

\*\*\* Distanța dintre puncte este formată din segmente cumulate ce sunt mai mici decât valoarea 1 milimetru.



**DATE DESPRE IMOBILUL NR. 1971**

Oficiul de Cadastru și Publicitate Imobiliară SIBIU  
Biroul de Cadastru și Publicitate Imobiliară Medias

**A. Partea I. Descrierea imobilului**

TEREN Extravilan

Adresa: Jud. Sibiu

Nr. Crt	Nr cadastral Nr. topografic	Suprafața* (mp)	Observații / Referințe
A1		2.500	Sector cadastral:57 Teren neimprejmuit;

**B. Partea II. Proprietari și acte**

Inscrieri privitoare la dreptul de proprietate și alte drepturi reale	Referințe
/	
Act Administrativ nr. 314, din 26/11/2007 emis de CONSILIUL LOCAL MEDIAS (HOTARARE DE CONSILIU);	
B1	A1
Intabulare, drept de PROPRIETATE, dobandit prin Lege, cota actuala 1/1 1) MUNICIPIUL MEDIAȘ DOMENIUL PRIVAT, CIF:4240677	

**C. Partea III. SARCINI .**

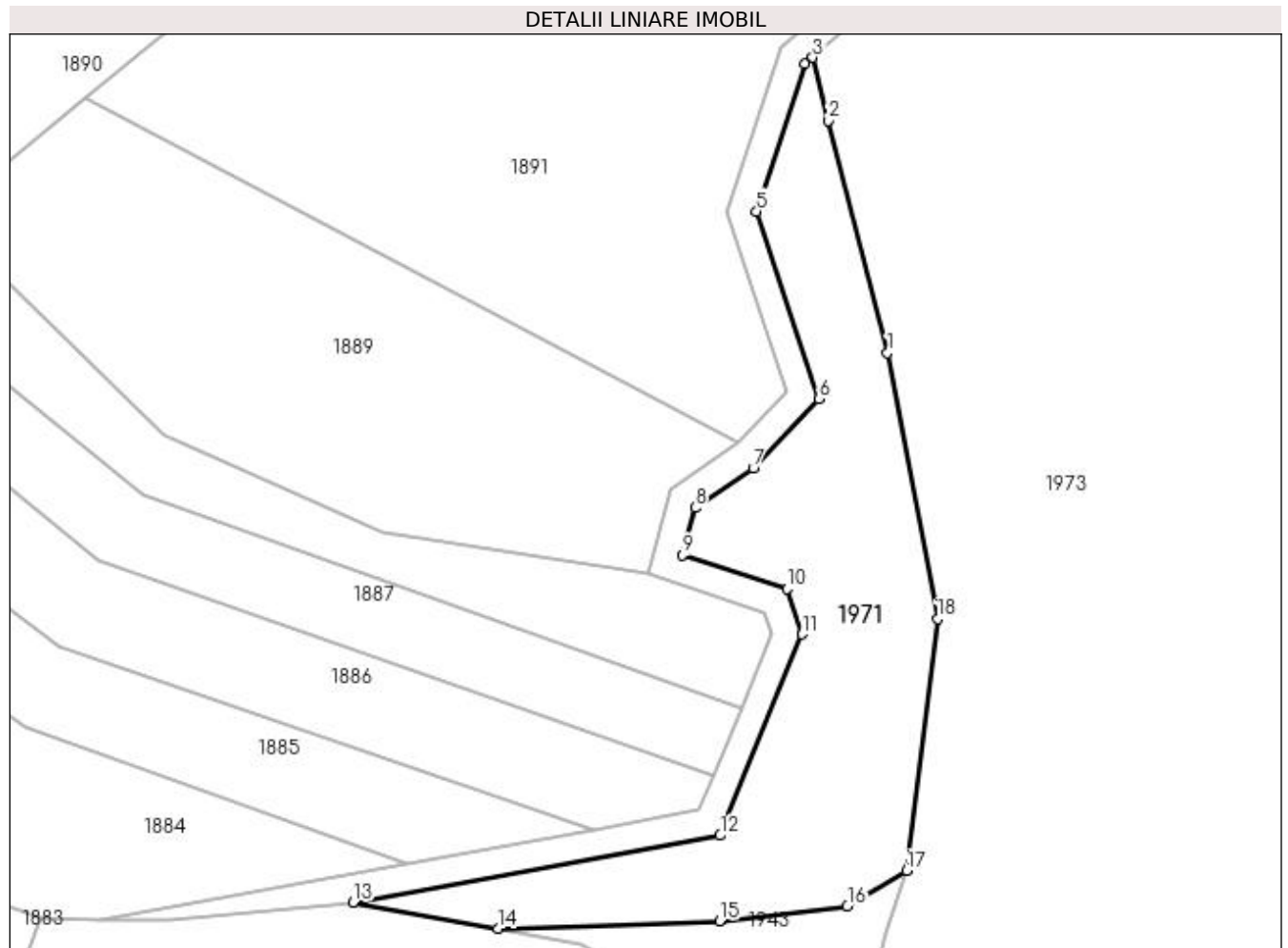
Inscrieri privind dezmembramintele dreptului de proprietate, drepturi reale de garanție și sarcini	Referințe
NU SUNT	

## Anexa Nr. 1 La Partea I

## Teren

Nr cadastral	Suprafața (mp)*	Observații / Referințe
	2.500	

\* Suprafața este determinată în planul de proiecție Stereo 70.



## Date referitoare la teren

Crt	Categorie folosință	Intra vilan	Suprafața (mp)	Tarla	Parcelă	Nr. topo	Observații / Referințe
1	faneata	NU	2.500	66	3510/13	-	NR PARCELA 3501/1 GRESIT IN HCL

## Lungime Segmente

1) Valorile lungimilor segmentelor sunt obținute din proiecție în plan.

Punct început	X / Y	Punct sfârșit	X / Y	Lungime segment (** (m)
1	448.386,316 512.302,054	2	448.378,08 512.334,44	33.417
2	448.378,08 512.334,44	3	448.375,845 512.343,229	9.068
3	448.375,845 512.343,229	4	448.374,819 512.342,33	1.364
4	448.374,819 512.342,33	5	448.368,029 512.321,789	21.635
5	448.368,029 512.321,789	6	448.376,735 512.295,664	27.538



Punct început	X / Y	Punct sfârşit	X / Y	Lungime segment (** (m)
6	448.376,735 512.295,664	7	448.367,572 512.285,946	13.356
7	448.367,572 512.285,946	8	448.359,444 512.280,448	9.813
8	448.359,444 512.280,448	9	448.357,693 512.273,842	6.834
9	448.357,693 512.273,842	10	448.372,233 512.269,117	15.288
10	448.372,233 512.269,117	11	448.374,416 512.262,792	6.691
11	448.374,416 512.262,792	12	448.362,953 512.234,731	30.312
12	448.362,953 512.234,731	13	448.311,737 512.225,424	52.055
13	448.311,737 512.225,424	14	448.331,894 512.221,762	20.487
14	448.331,894 512.221,762	15	448.362,837 512.222,82	30.961
15	448.362,837 512.222,82	16	448.380,708 512.224,872	17.988
16	448.380,708 512.224,872	17	448.388,94 512.229,804	9.596
17	448.388,94 512.229,804	18	448.393,299 512.264,934	35.4
18	448.393,299 512.264,934	1	448.386,316 512.302,054	37.771

\*\* Lungimile segmentelor sunt determinate în planul de proiecție Stereo 70 și sunt rotunjite la 1 milimetru.

\*\*\* Distanța dintre puncte este formată din segmente cumulate ce sunt mai mici decât valoarea 1 milimetru.



**DATE DESPRE IMOBILUL NR. 1972**

Oficiul de Cadastru și Publicitate Imobiliară SIBIU  
Biroul de Cadastru și Publicitate Imobiliară Medias

**A. Partea I. Descrierea imobilului**

TEREN Extravilan

Adresa: Jud. Sibiu

Nr. Crt	Nr cadastral Nr. topografic	Suprafața* (mp)	Observații / Referințe
A1		200	Sector cadastral:57 Teren neimprejmuit;

**B. Partea II. Proprietari și acte**

Inscrieri privitoare la dreptul de proprietate și alte drepturi reale	Referințe
/	
Act Administrativ nr. 832/6, din 24/05/1995 emis de CJSDPAT SIBIU (TITLU DE PROPRIETATE);	
B1	A1
Intabulare, drept de PROPRIETATE, dobandit prin Constituire, cota actuala 1/1 1) SUCIU STELIAN	

**C. Partea III. SARCINI .**

Inscrieri privind dezmembramintele dreptului de proprietate, drepturi reale de garanție și sarcini	Referințe
NU SUNT	

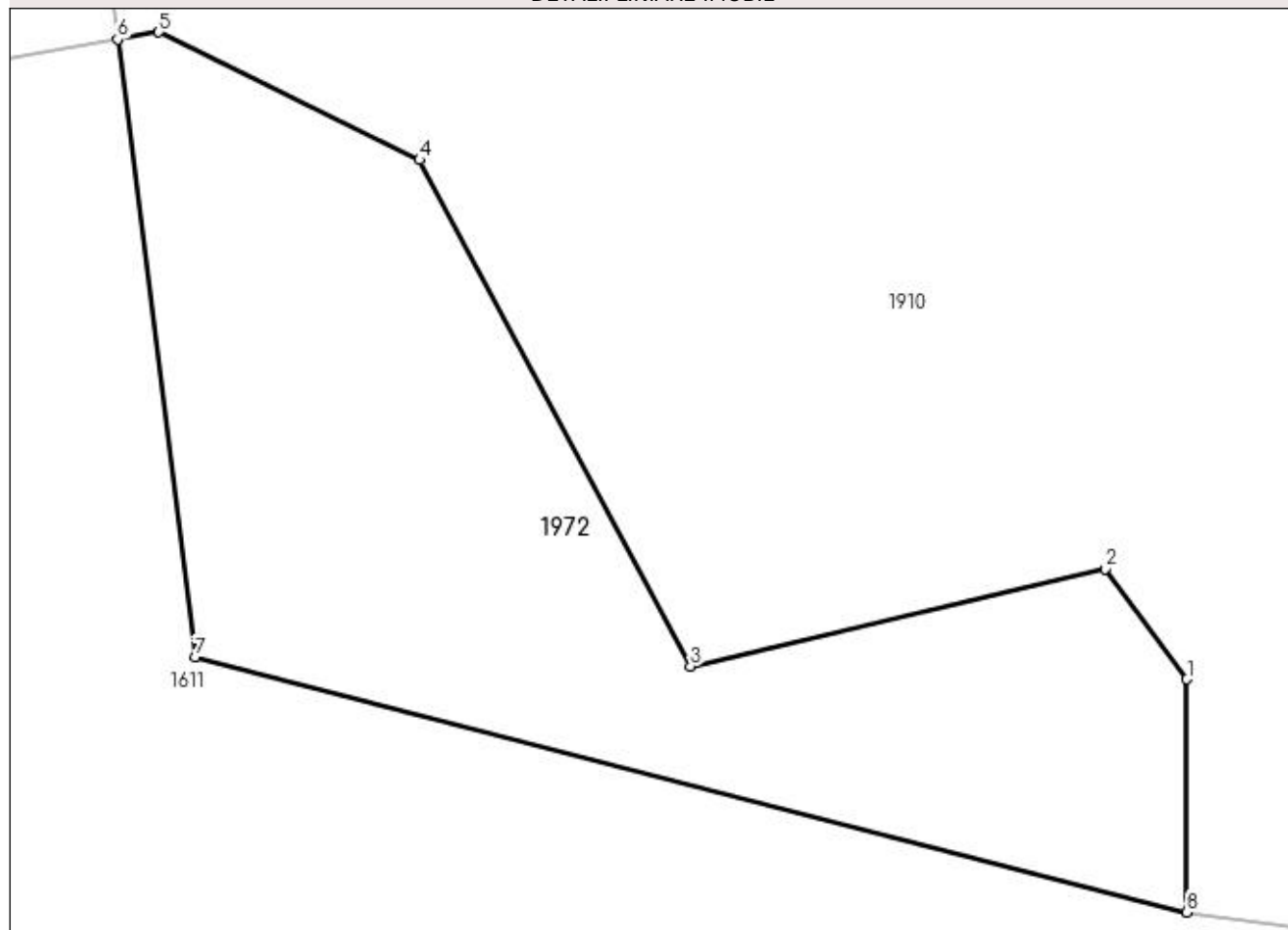
## Anexa Nr. 1 La Partea I

## Teren

Nr cadastral	Suprafața (mp)*	Observații / Referințe
	200	

\* Suprafața este determinată în planul de proiecție Stereo 70.

## DETALII LINIARE IMOBIL



## Date referitoare la teren

Crt	Categorie folosință	Intravilan	Suprafața (mp)	Tarla	Parcelă	Nr. topo	Observații / Referințe
1	pasune	NU	200	66	3472/2	-	

## Lungime Segmente

1) Valorile lungimilor segmentelor sunt obținute din proiecție în plan.

Punct început	X / Y	Punct sfârșit	X / Y	Lungime segment (** (m)
1	448.504,104 512.553,603	2	448.502,175 512.556,205	3.239
2	448.502,175 512.556,205	3	448.492,396 512.553,905	10.046
3	448.492,396 512.553,905	4	448.486,005 512.565,836	13.535
4	448.486,005 512.565,836	5	448.479,855 512.568,849	6.848
5	448.479,855 512.568,849	6	448.478,878 512.568,682	0.991

Punct început	X / Y	Punct sfârşit	X / Y	Lungime segment (** (m)
6	448.478,878 512.568,682	7	448.480,705 512.554,12	14.676
7	448.480,705 512.554,12	8	448.504,104 512.548,11	24.158
8	448.504,104 512.548,11	1	448.504,104 512.553,603	5.493

\*\* Lungimile segmentelor sunt determinate în planul de proiecţie Stereo 70 şi sunt rotunjite la 1 milimetru.

\*\*\* Distanţa dintre puncte este formată din segmente cumulate ce sunt mai mici decât valoarea 1 milimetru.



**DATE DESPRE IMOBILUL NR. 1973**

Oficiul de Cadastru și Publicitate Imobiliară SIBIU  
Biroul de Cadastru și Publicitate Imobiliară Medias

**A. Partea I. Descrierea imobilului**

TEREN Extravilan

Adresa: Jud. Sibiu

Nr. Crt	Nr cadastral Nr. topografic	Suprafața* (mp)	Observații / Referințe
A1		59.000	Sector cadastral:57 Teren neimprijmit;

**B. Partea II. Proprietari și acte**

Inscrieri privitoare la dreptul de proprietate și alte drepturi reale	Referințe
/	
Act Normativ nr. 7, din 13/03/1996 emis de PARLAMENTUL ROMANIEI (lege);	
B1	A1
Inscrierea provizorie, drept de PROPRIETATE, dobandit prin Lege, cota actuala 1/1 1) <b>MUNICIPIUL MEDIAS</b> , CIF:4240677, proprietar neidentificat	

**C. Partea III. SARCINI .**

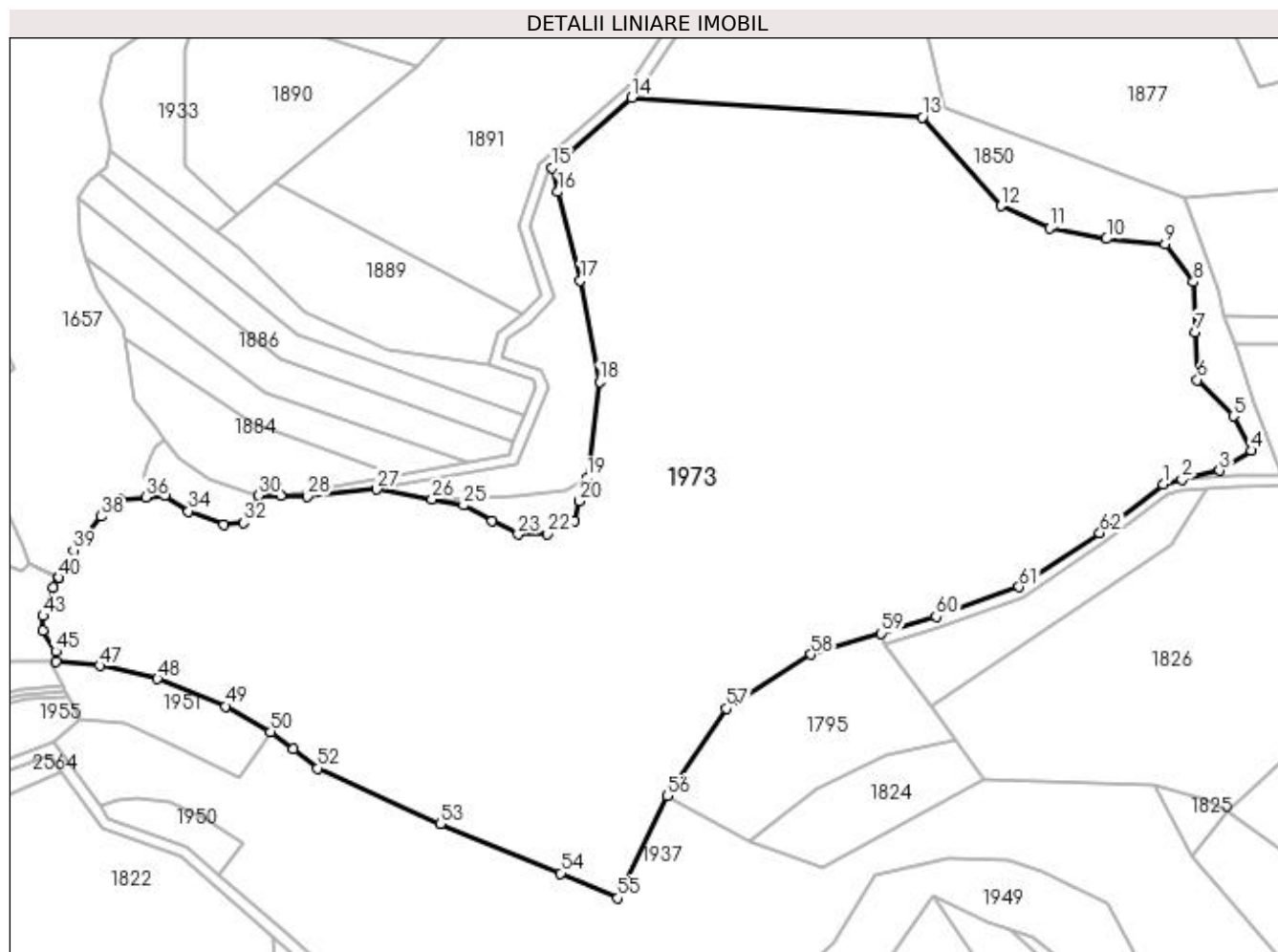
Inscrieri privind dezmembramintele dreptului de proprietate, drepturi reale de garanție și sarcini	Referințe
NU SUNT	

## Anexa Nr. 1 La Partea I

## Teren

Nr cadastral	Suprafața (mp)*	Observații / Referințe
	59.000	

\* Suprafața este determinată în planul de proiecție Stereo 70.



## Date referitoare la teren

Crt	Categorie folosință	Intra vilan	Suprafața (mp)	Tarla	Parcelă	Nr. topo	Observații / Referințe
1	padure	NU	59.000	66	4052/2	-	

## Lungime Segmente

1) Valorile lungimilor segmentelor sunt obținute din proiecție în plan.

Punct început	X / Y	Punct sfârșit	X / Y	Lungime segment
1	448.599,984 512.227,337	2	448.606,913 512.229,005	7.127
4	448.632,268 512.239,635	5	448.625,734 512.252,318	14.267
7	448.611,899 512.283,064	8	448.611,13 512.301,512	18.464
10	448.579,231 512.317,269	11	448.558,305 512.321,189	21.29
13	448.511,778 512.361,825	14	448.405,209 512.368,92	106.805
16	448.378,08 512.334,44	17	448.386,316 512.302,054	33.417
2	448.620,738 512.232,333	3	448.620,738 512.232,333	14.22
5	448.625,734 512.252,318	6	448.612,501 512.265,557	18.718
8	448.611,13 512.301,512	9	448.600,753 512.315,348	17.295
11	448.558,305 512.321,189	12	448.540,48 512.329,293	19.581
14	448.405,209 512.368,92	15	448.375,845 512.343,229	39.016
17	448.386,316 512.302,054	18	448.393,299 512.264,934	37.771
3	448.620,738 512.232,333	4	448.632,268 512.239,635	13.648
6	448.612,501 512.265,557	7	448.611,899 512.283,064	17.518
9	448.600,753 512.315,348	10	448.579,231 512.317,269	21.608
12	448.540,48 512.329,293	13	448.511,778 512.361,825	43.384
15	448.375,845 512.343,229	16	448.378,08 512.334,44	9.068
18	448.393,299 512.264,934	19	448.388,94 512.229,804	35.4



Punct început	X / Y	Punct sfârșit	X / Y	Lungime segment	Punct început	X / Y	Punct sfârșit	X / Y	Lungime segment	Punct început	X / Y	Punct sfârșit	X / Y	Lungime segment
19	448.388,94 512.229,804	20	448.386,04 512.221,19	9.089	20	448.386,04 512.221,19	21	448.384,265 512.213,862	7.54	21	448.384,265 512.213,862	22	448.374,333 512.209,012	11.052
22	448.374,333 512.209,012	23	448.363,508 512.208,994	10.825	23	448.363,508 512.208,994	24	448.353,905 512.213,894	10.782	24	448.353,905 512.213,894	25	448.343,509 512.219,652	11.884
25	448.343,509 512.219,652	26	448.331,894 512.221,762	11.805	26	448.331,894 512.221,762	27	448.311,737 512.225,424	20.487	27	448.311,737 512.225,424	28	448.286,181 512.222,888	25.682
28	448.286,181 512.222,888	29	448.276,478 512.223,083	9.705	29	448.276,478 512.223,083	30	448.268,186 512.223,25	8.294	30	448.268,186 512.223,25	31	448.265,806 512.216,576	7.086
31	448.265,806 512.216,576	32	448.262,91 512.213,276	4.39	32	448.262,91 512.213,276	33	448.255,474 512.212,586	7.468	33	448.255,474 512.212,586	34	448.242,691 512.217,439	13.674
34	448.242,691 512.217,439	35	448.233,899 512.223,068	10.44	35	448.233,899 512.223,068	36	448.227,068 512.222,585	6.847	36	448.227,068 512.222,585	37	448.217,351 512.221,696	9.758
37	448.217,351 512.221,696	38	448.210,698 512.215,569	9.044	38	448.210,698 512.215,569	39	448.200,446 512.203,037	16.191	39	448.200,446 512.203,037	40	448.195,124 512.193,092	11.279
40	448.195,124 512.193,092	41	448.195,12 512.193,082	0.011	41	448.195,12 512.193,082	42	448.193,174 512.189,447	4.123	42	448.193,174 512.189,447	43	448.189,368 512.179,026	11.095
43	448.189,368 512.179,026	44	448.189,368 512.173,733	5.293	44	448.189,368 512.173,733	45	448.194,054 512.166,065	8.987	45	448.194,054 512.166,065	46	448.194,054 512.162,341	3.724
46	448.194,054 512.162,341	47	448.210,079 512.160,849	16.094	47	448.210,079 512.160,849	48	448.231,291 512.155,952	21.77	48	448.231,291 512.155,952	49	448.256,272 512.145,959	26.906
49	448.256,272 512.145,959	50	448.272,724 512.136,636	18.91	50	448.272,724 512.136,636	51	448.281,009 512.130,192	10.496	51	448.281,009 512.130,192	52	448.290,019 512.123,185	11.413
52	448.290,019 512.123,185	53	448.334,985 512.102,815	49.365	53	448.334,985 512.102,815	54	448.379,182 512.084,752	47.746	54	448.379,182 512.084,752	55	448.399,993 512.075,699	22.694
55	448.399,993 512.075,699	56	448.418,198 512.113,096	41.593	56	448.418,198 512.113,096	57	448.439,817 512.145,091	38.614	57	448.439,817 512.145,091	58	448.470,947 512.164,98	36.941
58	448.470,947 512.164,98	59	448.496,594 512.172,723	26.791	59	448.496,594 512.172,723	60	448.516,778 512.178,816	21.083	60	448.516,778 512.178,816	61	448.547,183 512.189,698	32.294
61	448.547,183 512.189,698	62	448.576,788 512.209,41	35.568	62	448.576,788 512.209,41	1	448.599,984 512.227,337	29.316					

\*\* Lungimile segmentelor sunt determinate în planul de proiecție Stereo 70 și sunt rotunjite la 1 milimetru.

\*\*\* Distanța dintre puncte este formată din segmente cumulate ce sunt mai mici decât valoarea 1 milimetru.



**DATE DESPRE IMOBILUL NR. 1974**

Oficiul de Cadastru și Publicitate Imobiliară SIBIU  
Biroul de Cadastru și Publicitate Imobiliară Medias

**A. Partea I. Descrierea imobilului**

TEREN Extravilan

Adresa: Jud. Sibiu

Nr. Crt	Nr cadastral Nr. topografic	Suprafața* (mp)	Observații / Referințe
A1		3.090	Sector cadastral:57 Teren neimprejmuit;

**B. Partea II. Proprietari și acte**

Inscrieri privitoare la dreptul de proprietate și alte drepturi reale	Referințe
/	
Act Normativ nr. 7, din 13/03/1996 emis de PARLAMENTUL ROMANIEI (lege);	
B1	A1
Inscrierea provizorie, drept de PROPRIETATE, dobandit prin Lege, cota actuala 1/1 1) <b>MUNICIPIUL MEDIAS</b> , CIF:4240677, proprietar neidentificat	

**C. Partea III. SARCINI .**

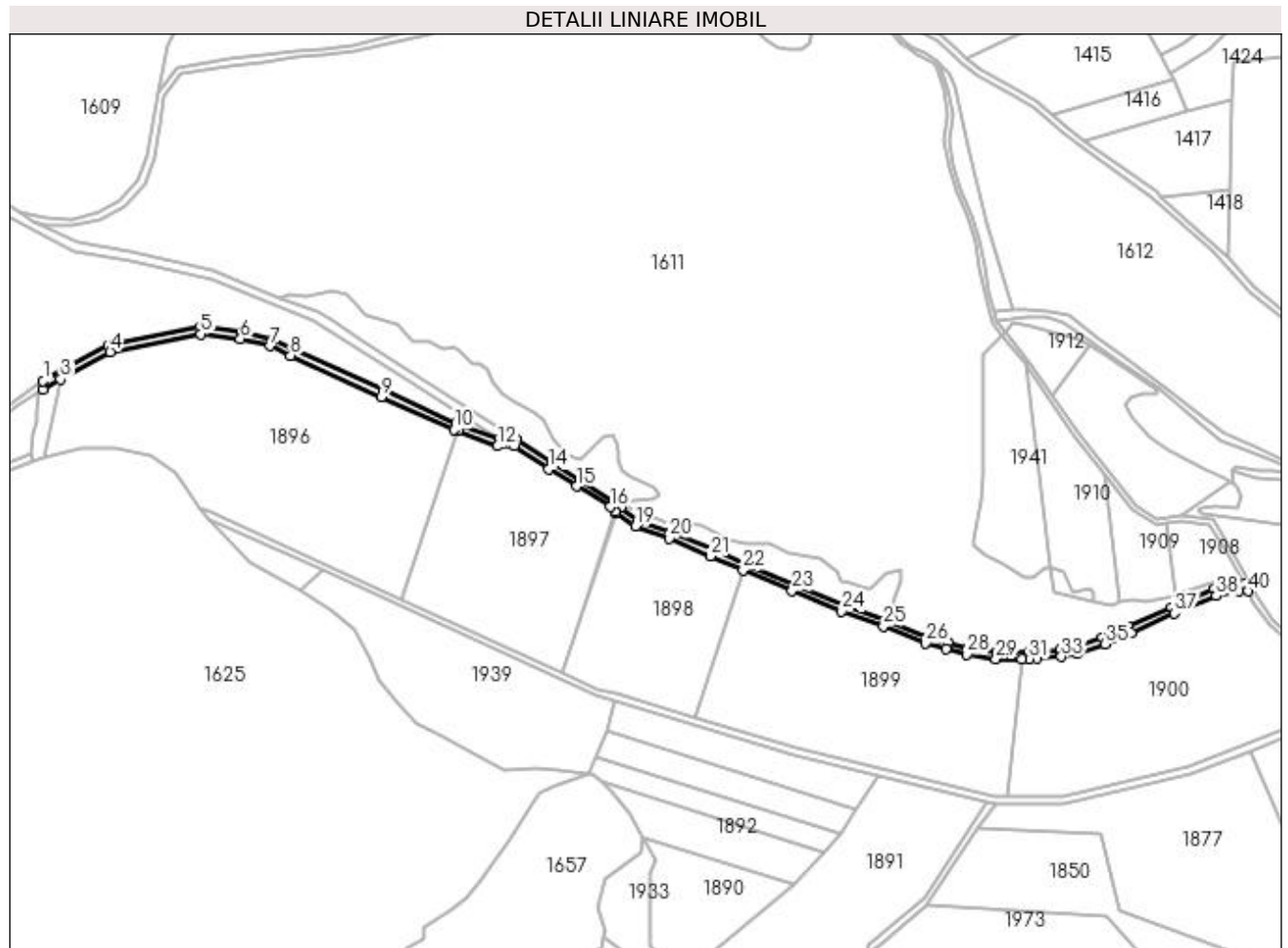
Inscrieri privind dezmembramintele dreptului de proprietate, drepturi reale de garanție și sarcini	Referințe
NU SUNT	

## Anexa Nr. 1 La Partea I

## Teren

Nr cadastral	Suprafața (mp)*	Observații / Referințe
	3.090	

\* Suprafața este determinată în planul de proiecție Stereo 70.



## Date referitoare la teren

Crt	Categorie folosință	Intra vilan	Suprafața (mp)	Tarla	Parcelă	Nr. topo	Observații / Referințe
1	drum	NU	3.090	66	3497	-	

## Lungime Segmente

1) Valorile lungimilor segmentelor sunt obținute din proiecție în plan.

Punct început	X / Y	Punct sfârșit	X / Y	Lungime segment	Punct început	X / Y	Punct sfârșit	X / Y	Lungime segment	Punct început	X / Y	Punct sfârșit	X / Y	Lungime segment
1	447.880,623 512.679,36	2	447.880,623 512.674,398	4.963	2	447.880,623 512.674,398	3	447.891,176 512.680,235	12.06	3	447.891,176 512.680,235	4	447.920,53 512.696,471	33.54
4	447.920,53 512.696,471	5	447.974,353 512.707,052	54.85	5	447.974,353 512.707,052	6	447.997,834 512.704,201	23.65	6	447.997,834 512.704,201	7	448.015,568 512.700,04	18.21
7	448.015,568 512.700,04	8	448.027,67 512.694,303	13.39	8	448.027,67 512.694,303	9	448.081,598 512.669,922	59.18	9	448.081,598 512.669,922	10	448.124,595 512.650,483	47.18
10	448.124,595 512.650,483	11	448.126,85 512.649,62	2.414	11	448.126,85 512.649,62	12	448.150,55 512.640,549	25.37	12	448.150,55 512.640,549	13	448.160,311 512.640,549	9.761
13	448.160,311 512.640,549	14	448.180,753 512.626,873	24.59	14	448.180,753 512.626,873	15	448.197,243 512.616,759	19.34	15	448.197,243 512.616,759	16	448.217,278 512.604,471	23.50
16	448.217,278 512.604,471	17	448.220,173 512.601,695	4.011	17	448.220,173 512.601,695	18	448.220,934 512.600,965	1.054	18	448.220,934 512.600,965	19	448.232,358 512.593,031	13.91

Punct început	X / Y	Punct sfârșit	X / Y	Lungime segment	Punct început	X / Y	Punct sfârșit	X / Y	Lungime segment	Punct început	X / Y	Punct sfârșit	X / Y	Lungime segment
19	448.232,358 512.593,031	20	448.252,364 512.585,883	21.244	20	448.252,364 512.585,883	21	448.276,915 512.575,31	26.731	21	448.276,915 512.575,31	22	448.296,282 512.567,161	21.011
22	448.296,282 512.567,161	23	448.325,306 512.554,805	31.546	23	448.325,306 512.554,805	24	448.354,865 512.542,469	32.029	24	448.354,865 512.542,469	25	448.379,643 512.533,752	26.266
25	448.379,643 512.533,752	26	448.404,603 512.523,637	26.932	26	448.404,603 512.523,637	27	448.416,652 512.520,466	12.459	27	448.416,652 512.520,466	28	448.429,113 512.517,117	12.903
28	448.429,113 512.517,117	29	448.446,454 512.514,43	17.549	29	448.446,454 512.514,43	30	448.461,723 512.514,43	15.269	30	448.461,723 512.514,43	31	448.466,292 512.514,43	4.569
31	448.466,292 512.514,43	32	448.470,941 512.514,71	4.658	32	448.470,941 512.514,71	33	448.485,252 512.515,573	14.337	33	448.485,252 512.515,573	34	448.494,796 512.517,267	9.694
34	448.494,796 512.517,267	35	448.511,244 512.523,206	17.487	35	448.511,244 512.523,206	36	448.526,87 512.529,728	16.932	36	448.526,87 512.529,728	37	448.552,428 512.541,322	28.065
37	448.552,428 512.541,322	38	448.577,258 512.551,848	26.969	38	448.577,258 512.551,848	39	448.590,524 512.554,908	13.614	39	448.590,524 512.554,908	40	448.596,034 512.554,627	5.518
40	448.596,034 512.554,627	41	448.593,781 512.558,747	4.696	41	448.593,781 512.558,747	42	448.590,074 512.558,936	3.712	42	448.590,074 512.558,936	43	448.576,015 512.555,665	14.435
43	448.576,015 512.555,665	44	448.550,821 512.544,985	27.364	44	448.550,821 512.544,985	45	448.525,272 512.533,396	28.054	45	448.525,272 512.533,396	46	448.509,794 512.526,935	16.773
46	448.509,794 512.526,935	47	448.493,76 512.521,146	17.047	47	448.493,76 512.521,146	48	448.484,78 512.519,551	9.12	48	448.484,78 512.519,551	49	448.466,171 512.518,43	18.643
49	448.466,171 512.518,43	50	448.446,762 512.518,43	19.409	50	448.446,762 512.518,43	51	448.429,94 512.521,037	17.023	51	448.429,94 512.521,037	52	448.417,68 512.524,332	12.696
52	448.417,68 512.524,332	53	448.405,868 512.527,44	12.213	53	448.405,868 512.527,44	54	448.381,058 512.537,494	26.77	54	448.381,058 512.537,494	55	448.356,3 512.546,204	26.246
55	448.356,3 512.546,204	56	448.326,861 512.558,491	31.9	56	448.326,861 512.558,491	57	448.300,095 512.569,896	29.094	57	448.300,095 512.569,896	58	448.278,482 512.578,991	23.449
58	448.278,482 512.578,991	59	448.253,829 512.589,607	26.841	59	448.253,829 512.589,607	60	448.234,204 512.596,619	20.84	60	448.234,204 512.596,619	61	448.223,474 512.604,071	13.063
61	448.223,474 512.604,071	62	448.219,736 512.607,656	5.179	62	448.219,736 512.607,656	63	448.199,334 512.620,169	23.933	63	448.199,334 512.620,169	64	448.182,907 512.630,245	19.271
64	448.182,907 512.630,245	65	448.161,405 512.644,549	25.826	65	448.161,405 512.644,549	66	448.151,289 512.644,549	10.115	66	448.151,289 512.644,549	67	448.126,136 512.654,176	26.933
67	448.126,136 512.654,176	68	448.083,245 512.673,567	47.07	68	448.083,245 512.673,567	69	448.029,351 512.697,933	59.146	69	448.029,351 512.697,933	70	448.016,896 512.703,837	13.783
70	448.016,896 512.703,837	71	447.998,534 512.708,146	18.861	71	447.998,534 512.708,146	72	447.974,205 512.711,1	24.507	72	447.974,205 512.711,1	73	447.919,159 512.700,278	56.1
73	447.919,159 512.700,278	1	447.880,623 512.679,36	43.847										

\*\* Lungimile segmentelor sunt determinate în planul de proiecție Stereo 70 și sunt rotunjite la 1 milimetru.

\*\*\* Distanța dintre puncte este formată din segmente cumulate ce sunt mai mici decât valoarea 1 milimetru.



**DATE DESPRE IMOBILUL NR. 1975**

Oficiul de Cadastru și Publicitate Imobiliară SIBIU  
Biroul de Cadastru și Publicitate Imobiliară Medias

**A. Partea I. Descrierea imobilului**

TEREN Extravilan

Adresa: Jud. Sibiu

Nr. Crt	Nr cadastral Nr. topografic	Suprafața* (mp)	Observații / Referințe
A1		426	Sector cadastral:57 Teren neimprejmuit;

**B. Partea II. Proprietari și acte**

Inscrieri privitoare la dreptul de proprietate și alte drepturi reale		Referințe
/		
Act Normativ nr. 7, din 13/03/1996 emis de PARLAMENTUL ROMANIEI (lege);		
B1	Inscrierea provizorie, drept de PROPRIETATE, dobandit prin Lege, cota actuala 1/1 1) <b>MUNICIPIUL MEDIAS</b> , CIF:4240677, proprietar neidentificat	A1

**C. Partea III. SARCINI .**

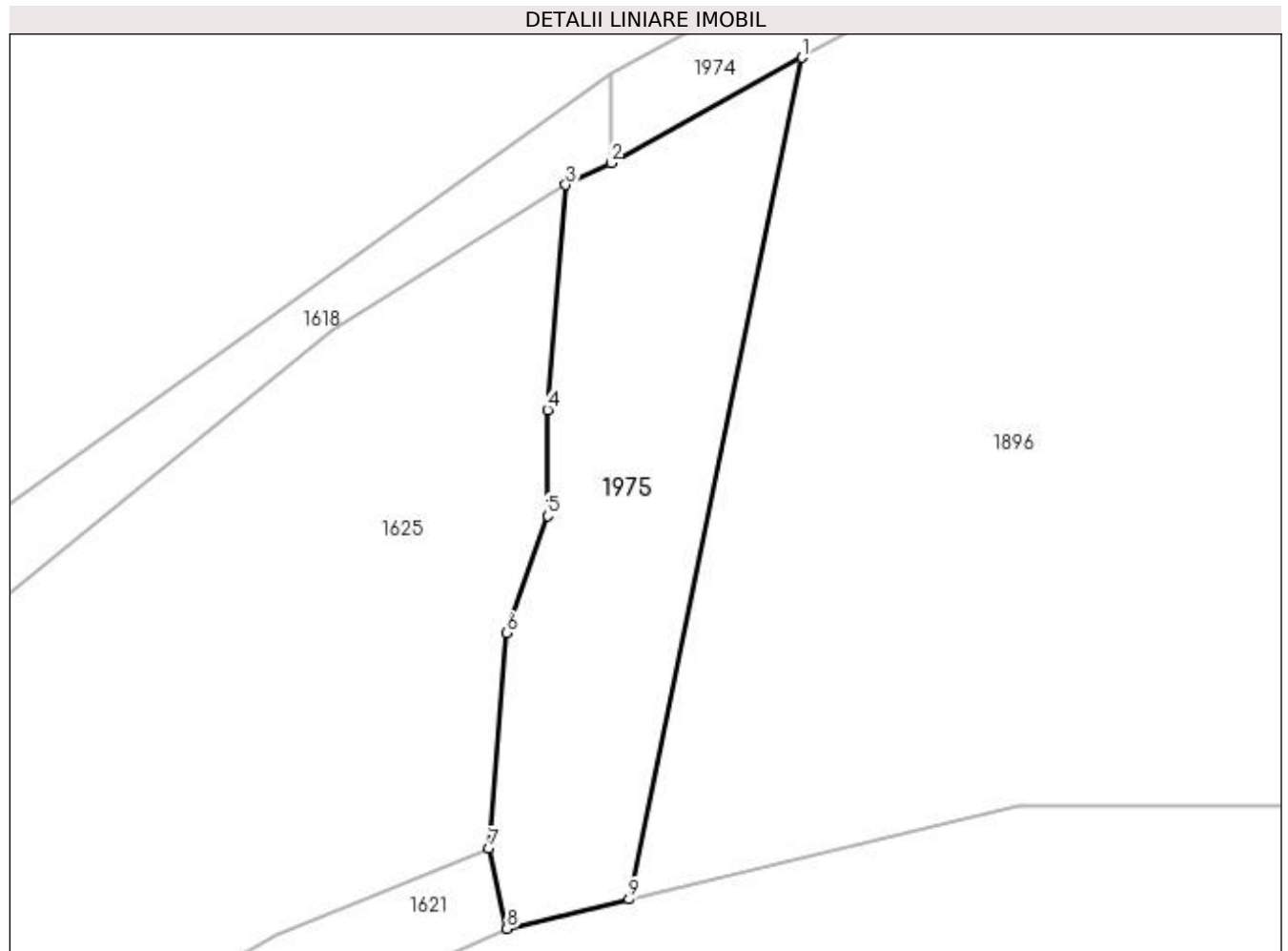
Inscrieri privind dezmembramintele dreptului de proprietate, drepturi reale de garanție și sarcini	Referințe
NU SUNT	

## Anexa Nr. 1 La Partea I

## Teren

Nr cadastral	Suprafața (mp)*	Observații / Referințe
	426	

\* Suprafața este determinată în planul de proiecție Stereo 70.



## Date referitoare la teren

Crt	Categorie folosință	Intra vilan	Suprafața (mp)	Tarla	Parcelă	Nr. topo	Observații / Referințe
1	arabil	NU	426	66	3496/2	-	

## Lungime Segmente

1) Valorile lungimilor segmentelor sunt obținute din proiecție în plan.

Punct început	X / Y	Punct sfârșit	X / Y	Lungime segment (** (m)
1	447.891,176 512.680,235	2	447.880,623 512.674,398	12.06
2	447.880,623 512.674,398	3	447.878,116 512.673,201	2.778
3	447.878,116 512.673,201	4	447.877,124 512.660,766	12.474
4	447.877,124 512.660,766	5	447.877,124 512.654,909	5.857
5	447.877,124 512.654,909	6	447.874,836 512.648,432	6.869



Punct început	X / Y	Punct sfârşit	X / Y	Lungime segment (** (m)
6	447.874,836 512.648,432	7	447.873,887 512.636,544	11.926
7	447.873,887 512.636,544	8	447.874,871 512.632,103	4.549
8	447.874,871 512.632,103	9	447.881,632 512.633,723	6.952
9	447.881,632 512.633,723	1	447.891,176 512.680,235	47.481

\*\* Lungimile segmentelor sunt determinate în planul de proiecție Stereo 70 și sunt rotunjite la 1 milimetru.

\*\*\* Distanța dintre puncte este formată din segmente cumulate ce sunt mai mici decât valoarea 1 milimetru.



**DATE DESPRE IMOBILUL NR. 2564**

Oficiul de Cadastru și Publicitate Imobiliară SIBIU  
Biroul de Cadastru și Publicitate Imobiliară Medias

**A. Partea I. Descrierea imobilului**

TEREN Extravilan

Adresa: Jud. Sibiu

Nr. Crt	Nr cadastral Nr. topografic	Suprafața* (mp)	Observații / Referințe
A1		1.000	Sector cadastral:57 Teren neimprejmuit;

**B. Partea II. Proprietari și acte**

Inscrieri privitoare la dreptul de proprietate și alte drepturi reale	Referințe
/	
Act Administrativ nr. 688/6, din 13/06/1995 emis de CJSDPAT SIBIU (TITLU DE PROPRIETATE);	
B1	A1
Intabulare, drept de PROPRIETATE, dobândit prin Reconstituire, cota actuala 1/1	
1) NEGHIRLĂ VETURIA	
2) STANCIU IONEL	

**C. Partea III. SARCINI .**

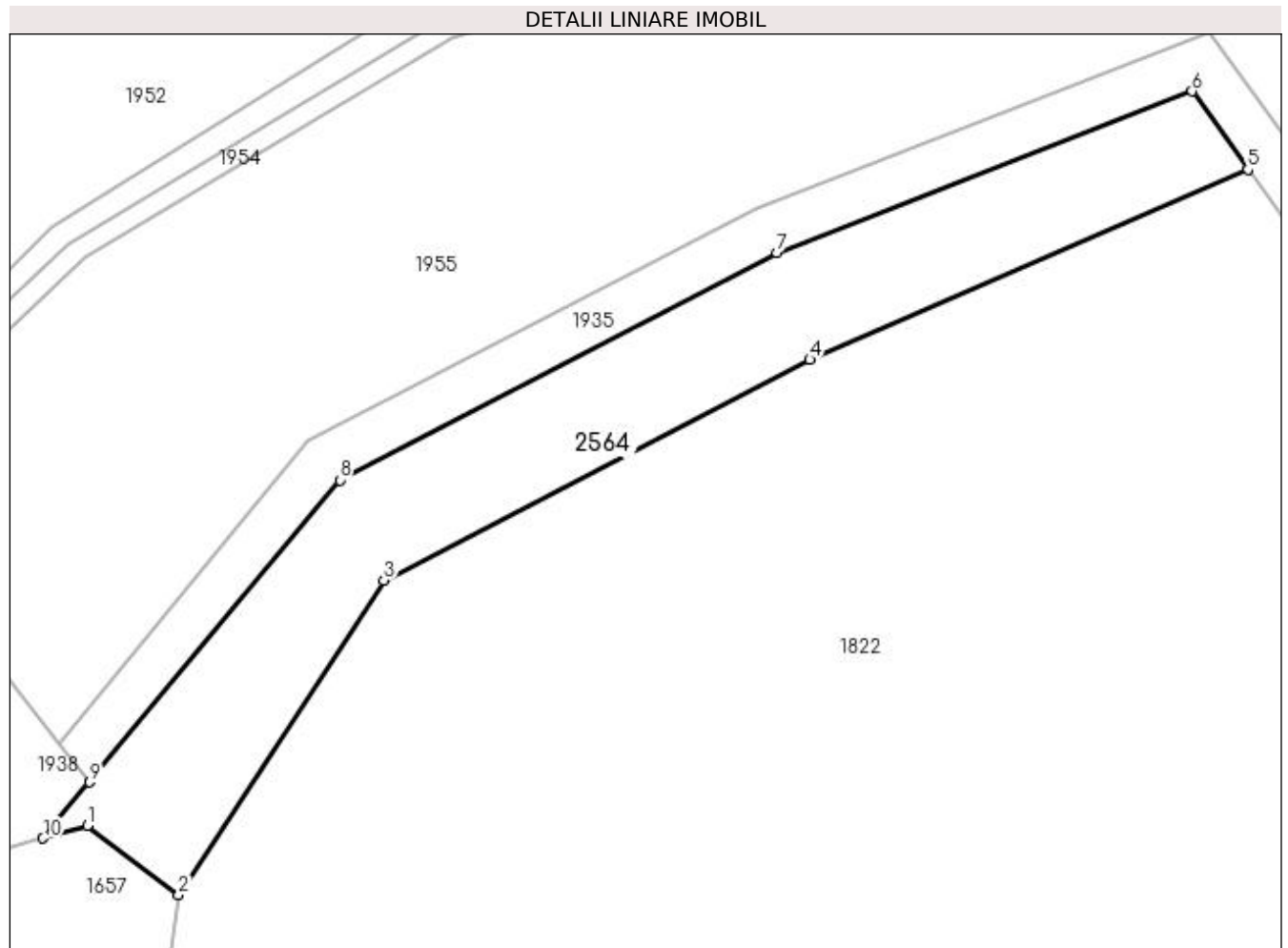
Inscrieri privind dezmembramintele dreptului de proprietate, drepturi reale de garanție și sarcini	Referințe
NU SUNT	

## Anexa Nr. 1 La Partea I

## Teren

Nr cadastral	Suprafața (mp)*	Observații / Referințe
	1.000	

\* Suprafața este determinată în planul de proiecție Stereo 70.



## Date referitoare la teren

Crt	Categorie folosință	Intravilan	Suprafața (mp)	Tarla	Parcelă	Nr. topo	Observații / Referințe
1	faneata	NU	1.000	66	3556	-	

## Lungime Segmente

1) Valorile lungimilor segmentelor sunt obținute din proiecție în plan.

Punct început	X / Y	Punct sfârșit	X / Y	Lungime segment (** (m)
1	448.100,979 512.068,063	2	448.108,496 512.062,388	9.419
2	448.108,496 512.062,388	3	448.125,33 512.088,172	30.792
3	448.125,33 512.088,172	4	448.160,318 512.106,299	39.405
4	448.160,318 512.106,299	5	448.196,297 512.121,884	39.21
5	448.196,297 512.121,884	6	448.191,705 512.128,309	7.897

Punct început	X / Y	Punct sfârșit	X / Y	Lungime segment (** (m)
6	448.191,705 512.128,309	7	448.157,59 512.115,049	36.602
7	448.157,59 512.115,049	8	448.121,716 512.096,409	40.427
8	448.121,716 512.096,409	9	448.101,17 512.071,614	32.201
9	448.101,17 512.071,614	10	448.097,353 512.067,008	5.983
10	448.097,353 512.067,008	1	448.100,979 512.068,063	3.777

\*\* Lungimile segmentelor sunt determinate în planul de proiecție Stereo 70 și sunt rotunjite la 1 milimetru.

\*\*\* Distanța dintre puncte este formată din segmente cumulate ce sunt mai mici decât valoarea 1 milimetru.



**DATE DESPRE IMOBILUL NR. 2565**

Oficiul de Cadastru și Publicitate Imobiliară SIBIU  
Biroul de Cadastru și Publicitate Imobiliară Medias

**A. Partea I. Descrierea imobilului**

TEREN Extravilan

Adresa: Jud. Sibiu

Nr. Crt	Nr cadastral Nr. topografic	Suprafața* (mp)	Observații / Referințe
A1		2.200	Sector cadastral:57 Teren neimprejmuit;

**B. Partea II. Proprietari și acte**

Inscrieri privitoare la dreptul de proprietate și alte drepturi reale	Referințe
/	
Act Administrativ nr. 3063/6, din 12/08/2015 emis de CJSDPAT SIBIU (TITLU DE PROPRIETATE);	
B1	A1
Intabulare, drept de PROPRIETATE, dobandit prin Reconstituire, cota actuala 1/1 1) HAȘEGAN CORNEL-ILIE	

**C. Partea III. SARCINI .**

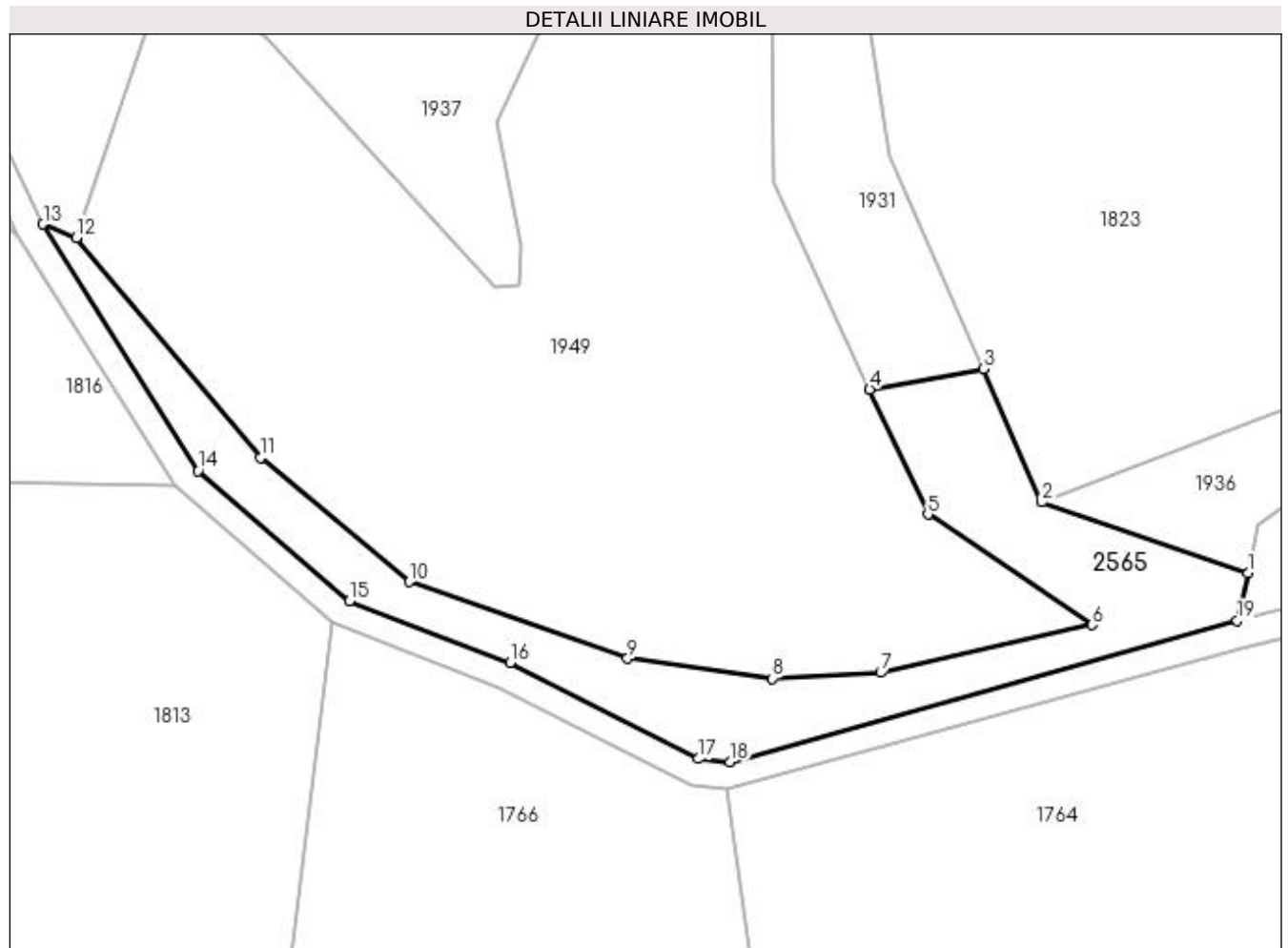
Inscrieri privind dezmembramintele dreptului de proprietate, drepturi reale de garanție și sarcini	Referințe
NU SUNT	

## Anexa Nr. 1 La Partea I

## Teren

Nr cadastral	Suprafața (mp)*	Observații / Referințe
	2.200	

\* Suprafața este determinată în planul de proiecție Stereo 70.



## Date referitoare la teren

Crt	Categorie folosință	Intra vilan	Suprafața (mp)	Tarla	Parcelă	Nr. topo	Observații / Referințe
1	faneata	NU	2.200	66	3546/1	-	

## Lungime Segmente

1) Valorile lungimilor segmentelor sunt obținute din proiecție în plan.

Punct început	X / Y	Punct sfârșit	X / Y	Lungime segment (** (m)
1	448.549,168 511.900,903	2	448.518,58 511.911,368	32.329
2	448.518,58 511.911,368	3	448.509,951 511.931,116	21.551
3	448.509,951 511.931,116	4	448.493,131 511.928,062	17.095
4	448.493,131 511.928,062	5	448.501,768 511.909,558	20.42
5	448.501,768 511.909,558	6	448.526,093 511.893,221	29.302



Punct început	X / Y	Punct sfârșit	X / Y	Lungime segment (** (m)
6	448.526,093 511.893,221	7	448.494,755 511.886,133	32.129
7	448.494,755 511.886,133	8	448.478,769 511.885,287	16.009
8	448.478,769 511.885,287	9	448.457,277 511.888,249	21.695
9	448.457,277 511.888,249	10	448.424,956 511.899,582	34.25
10	448.424,956 511.899,582	11	448.402,935 511.917,988	28.7
11	448.402,935 511.917,988	12	448.375,603 511.950,515	42.486
12	448.375,603 511.950,515	13	448.370,7 511.952,514	5.295
13	448.370,7 511.952,514	14	448.393,687 511.916,033	43.119
14	448.393,687 511.916,033	15	448.416,051 511.896,743	29.534
15	448.416,051 511.896,743	16	448.439,856 511.887,567	25.512
16	448.439,856 511.887,567	17	448.467,748 511.873,388	31.289
17	448.467,748 511.873,388	18	448.472,469 511.872,943	4.742
18	448.472,469 511.872,943	19	448.547,573 511.893,849	77.959
19	448.547,573 511.893,849	1	448.549,168 511.900,903	7.232

\*\* Lungimile segmentelor sunt determinate în planul de proiecție Stereo 70 și sunt rotunjite la 1 milimetru.

\*\*\* Distanța dintre puncte este formată din segmente cumulate ce sunt mai mici decât valoarea 1 milimetru.

